



Karlovačka županija
Grad Karlovac

PROSTORNI PLAN UREĐENJA GRADA KARLOVCA III. IZMJENE I DOPUNE



JAVNA USTANOVA ZAVOD ZA PROSTORNO
UREĐENJE KARLOVAČKE ŽUPANIJE

Karlovac, prosinac 2020.

Županija:

Karlovačka županija

Jedinica lokalne samouprave:

Grad Karlovac

Naziv prostornog plana:

PROSTORNI PLAN UREĐENJA GRADA KARLOVCA - III. IZMJENE I DOPUNE

NOSITELJ IZRADE PLANA:

Grad Karlovac
Banjavčičeva 9
47 000 KARLOVAC

Gradonačelnik:

Damir Mandić, dipl. teol.

Koordinacija u ime nositelja izrade Plana:

Upravni odjel za prostorno uređenje, gradnju i zaštitu okoliša
Gordana Koprivnjak, dipl. ing. arh.

STRUČNI IZRAĐIVAČ PLANA:

Javna ustanova Zavod za prostorno uređenje Karlovačke županije
J. Haulika 1,
47 000 KARLOVAC

Ravnatelj:

Mario Kečkeš, dipl. ing. arh.

Odgovorni voditelj:

Vlatka Borota, dipl. ing. arh.

Stručni tim u izradi Plana:

Mario Kečkeš, dipl. ing. arh.

Vlatka Borota, dipl. ing. arh.

Marinko Maradin dipl. ing. arh.

PROSTORNI PLAN UREĐENJA GRADA KARLOVCA
III. IZMJENE I DOPUNE

PROSTORNI PLAN UREĐENJA GRADA KARLOVCA
III. IZMJENE I DOPUNE

Naziv prostornog plana:

**PROSTORNI PLAN UREĐENJA
GRADA KARLOVCA
III. IZMJENE I DOPUNE**

Broj evidencije plana: XX	Datoteka: Karlovac / PPUG KA_III izmjene i dopune
Odluka predstavničkog tijela o izradi plana: Glasnik Grada Karlovca 10/20	Odluka predstavničkog tijela o donošenju plana: Glasnik Grada Karlovca 17/20
Javna rasprava (datum objave): Večernji list 05.11.2020. Karlovački tjednik, 05.11.2020.	Javna rasprava održana: 09.11 – 23.11.2020.
Pečat tijela odgovornog za provođenje javne rasprave: M.P.	Odgovorna osoba za provođenje javne rasprave: Gordana Koprivnjak, dipl. ing. arh. vlastoručni potpis
Pravna osoba koja je izradila plan: Javna ustanova Zavod za prostorno uređenje Karlovačke županije, Haulikova 1, Karlovac	
Pečat pravne osobe koja je izradila plan: M.P.	Odgovorna osoba: Mario Kečkeš, dipl. ing. arh. vlastoručni potpis
Odgovorni voditelj: Vlatka Borota, dipl. ing. arh.	
Stručni tim u izradi plana: Mario Kečkeš, dipl. ing. arh. Vlatka Borota, dipl. ing. arh. Marinko Maradin, dipl. ing. arh.	
Pečat predstavničkog tijela: M.P.	Predsjednik Gradskog vijeća: Matija Furač, struč. spec. oec. vlastoručni potpis
Istovjetnost ovog prostornog plana s izvornikom ovjerava: vlastoručni potpis	Pečat nadležnog tijela: M.P.

PROSTORNI PLAN UREĐENJA GRADA KARLOVCA
III. IZMJENE I DOPUNE

Sadržaj:

Izvod iz Sudskog registra
Suglasnost MGIPU za obavljanje svih stručnih poslova prostornog uređenja
Rješenje o upisu u Imenik ovlaštenih arhitekata urbanista
Rješenje o imenovanju odgovornog voditelja izrade Nacrta prijedloga
Izjava odgovornog voditelja izrade Nacrta prijedloga

A.	TEKSTUALNI DIO	7
A.I.	ODREDBE ZA PROVOĐENJE	9
B.	GRAFIČKI DIO	15
C.	OBVEZNI PRILOZI	19
C.I.	OBRAZLOŽENJE.....	21
C.II.	ODLUKA O IZRADI.....	35
C.III.	ZAHTJEVI ZA IZRADU PLANA.....	37
C.IV.	OCJENA O POTREBI STRATEŠKE PROCJENE UTJECAJA NA OKOLIŠ	43
C.V.	ZAKLJUČAK O UTVRĐIVANJU PRIJEDLOGA PLANA	45
C.VI.	SAŽETAK ZA JAVNOST	47
C.VII.	IZVJEŠĆE O JAVNOJ RASPRAVI.....	53
C.VIII.	ZAKLJUČAK O UTVRĐIVANJU KONAČNOG PRIJEDLOGA PLANA.....	55
C.IX.	ODLUKA O DONOŠENJU	57

PROSTORNI PLAN UREĐENJA GRADA KARLOVCA
III. IZMJENE I DOPUNE

R J E Š E N J E

Trgovački sud u Zagrebu - stalna služba u Karlovcu po sucu pojedincu Vesni Fundurulić-Perišin u registarskom predmetu upisa u sudski registar promjene sjedišta, predmeta poslovanja, funkcije zastupnika ustanove, promjene odluke o osnivanju i upisa statuta po prijedlogu predlagatelja Zavod za prostorno uređenje Karlovačke županije, Karlovac, Križanićeva 11, 20.03.2015. godine

r i j e š i o j e

u sudski registar ovog suda upisuje se:

promjena sjedišta
promjena predmeta poslovanja-djelatnosti
promjena funkcije zastupnika
promjena odredbi odluke o osnivanju
statut, u ustanovi

pod tvrtkom/nazivom Zavod za prostorno uređenje Karlovačke županije, sa sjedištem u Karlovac, Haulikova 1, u registarski uložak s MBS 020042961, OIB 90131310471, prema podacima naznačenim u prilogu ovoga rješenja ("Podaci za upis u glavnu knjigu sudskog registra"), koji je njegov sastavni dio.

TRGOVAČKI SUD U ZAGREBU
STALNA SLUŽBA U KARLOVCU

U Karlovcu, 20. ožujka 2015. godine



S U D A C

Vesna Fundurulić-Perišin

Uputa o pravnom lijeku:

Pravo na žalbu protiv ovog rješenja ima sudionik ili druga osoba koja za to ima pravni interes. Žalba se podnosi u roku od 8 (osam) dana Visokom trgovačkom sudu Republike Hrvatske u dva primjerka, putem prvostupanjskog suda. Predlagatelj nema pravo žalbe.

PODACI ZA UPIS U GLAVNU KNJIGU SUDSKOG REGISTRA
(prilog uz rješenje)

Pod brojem upisa 4 za tvrtku Zavod za prostorno uređenje Karlovačke županije upisuje se:

SUBJEKT UPISA

SJEDIŠTE/ADRESA:

2# Karlovac (Grad Karlovac)
Križanićeva 11
Karlovac (Grad Karlovac)
Haulikova 1

DJELATNOSTI:

- # * - Izrađivanje i praćenje provedbe dokumenata prostornog uređenja Županije
- # * - Izrada izvješća o stanju u prostoru Županije
- # * - Vođenje registra podataka u okviru informacijskog sustava prostornog uređenja
- # * - Pripremanje polazišta za izradu odnosno stavljanje izvan snage prostornih planova užih područja
- # * - Izdavanje mišljenja u postupku izrade i donošenja dokumenata prostornog uređenja, u skladu sa Zakonom
- # * - Izrada prostornih planova gradova i općina te urbanističkih planova uređenja ako mu je izradu tih planova odnosno obavljanje poslova povjerilo Ministarstvo ili Županijsko poglavarstvo
- # * - Obavljanje stručno-analitičkih poslova iz područja prostornog uređenja ako je obavljanje tih poslova Zavodu povjereno od Ministarstva ili Županijskog poglavarstva
- # * - Obavljanje drugih poslova, u skladu sa Zakonom
- * - Izrada odnosno koordiniranje izrade i praćenje provedbe prostornih planova područne (regionalne) razine
- * - Izrada izvješća o stanju u prostoru
- * - Vođenje informacijskog sustava prostornog uređenja i upravljanje njime u okviru svojih ovlasti
- * - Priprema polazišta za izradu, odnosno stavljanje izvan snage prostornih planova užih područja
- * - Pružanje stručne savjetodavne pomoći u izradi prostornih planova lokalne razine
- * - Drugi poslovi u skladu sa Zakonom i Statutom Zavoda

OSOBE OVLAŠTENE ZA ZASTUPANJE:

Mario Kečkeš, OIB: 32338347407
Karlovac, Đuke Bencetića 1
- ravnatelj

PODACI ZA UPIS U GLAVNU KNJIGU SUDSKOG REGISTRA
(prilog uz rješenje)

Pod brojem upisa 4 za tvrtku Zavod za prostorno uređenje Karlovačke županije upisuje se:

SUBJEKT UPISA

OSOBE OVLAŠTENE ZA ZASTUPANJE:

- prestao biti ravnatelj na temelju odluke od 30.9.2014.
zbog isteka mandata

Mario Kečkeš, OIB: 32338347407
Karlovac, Đuke Bencetića 1
- privremeni ravnatelj
- zastupa pojedinačno i samostalno, postao privremeni
ravnatelj na temelju odluke od 30.9.2014. s danom
1.10.2014.

PRAVNI ODNOSI:

Osnivački akt:

Županijska skupština Karlovačke županije na sjednici
17.3.2014. godine donosi potpuni tekst Odluke o osnivanju
Javne ustanove Zavoda za prostorno uređenje Karlovačke
županije.

Statut:

Upravno vijeće Javne ustanove Zavoda za prostorno uređenje
Karlovačke županije na sjednici 28.5.2014. godine donosi
potpuni tekst Statuta Javne ustanove Zavoda za prostorno
uređenje Karlovačke županije.

Napomena: Podaci označeni s "#" prestali su važiti!

U Karlovcu, 23. ožujka 2015.

S U D A C
Vesna Fundurulić-Perišin



R J E Š E N J E

Trgovački sud u Zagrebu - stalna služba u Karlovcu po sucu pojedincu Vesni Fundurulić-Perišin u registarskom predmetu upisa u sudski registar promjene funkcije zastupnika ustanove po prijedlogu predlagatelja Zavod za prostorno uređenje Karlovačke županije, Karlovac, Haulikova 1, 01.02.2016. godine

r i j e š i o j e

u sudski registar ovog suda upisuje se:

promjena funkcije zastupnika, u ustanovi

pod tvrtkom/nazivom Zavod za prostorno uređenje Karlovačke županije, sa sjedištem u Karlovac, Haulikova 1, u registarski uložak s MBS 020042961, OIB 90131310471, prema podacima naznačenim u prilogu ovoga rješenja ("Podaci za upis u glavnu knjigu sudskog registra"), koji je njegov sastavni dio.

TRGOVAČKI SUD U ZAGREBU
STALNA SLUŽBA U KARLOVCU

U Karlovcu, 1. veljače 2016. godine



S U D A C

Vesna Fundurulić-Perišin

Uputa o pravnom lijeku:

Pravo na žalbu protiv ovog rješenja ima sudionik ili druga osoba koja za to ima pravni interes. Žalba se podnosi u roku od 8 (osam) dana Visokom trgovačkom sudu Republike Hrvatske u dva primjerka, putem prvostupanjskog suda. Predlagatelj nema pravo žalbe.

PODACI ZA UPIS U GLAVNU KNJIGU SUDSKOG REGISTRA
(prilog uz rješenje)

Pod brojem upisa 5 za tvrtku Zavod za prostorno uređenje Karlovačke županije upisuje se:

SUBJEKT UPISA

OSOBE OVLAŠTENE ZA ZASTUPANJE:

- 4 Mario Kečkeš, OIB: 32338347407
Karlovac, Đuke Bencetića 1
- privremeni ravnatelj
- prestao biti privremeni ravnatelj s danom 21.7.2015.
zbog isteka mandata
- ravnatelj
- zastupa pojedinačno i samostalno, postao ravnatelj na temelju rješenja Karlovačke županije od 22.7.2015.

Napomena: Podaci označeni s "#" prestali su važiti!

U Karlovcu, 01. veljače 2016.

S U D A C
Vesna Fundurulić-Perišin





REPUBLIKA HRVATSKA

MINISTARSTVO GRADITELJSTVA
I PROSTORNOGA UREĐENJA
10000 Zagreb, Ulica Republike Austrije 20
Tel: 01/ 3782 444 Fax: 01/ 3772 822

Uprava za prostorno uređenje, pravne poslove i programe Europske unije

Klasa: UP/I-350-02/17-07/7
Urbroj: 531-05-17-5
Zagreb, 04. travnja 2017.

Ministarstvo graditeljstva i prostornoga uređenja, povodom zahtjeva Zavoda za prostorno uređenje Karlovačke županije iz Karlovca, Haulikova 1, zastupanog po ravnatelju Mariju Kečkešu, dipl.ing.arh., za izdavanje suglasnosti za obavljanje stručnih poslova prostornog uređenja, na temelju članka 9. Zakona o poslovima i djelatnostima prostornog uređenja i gradnje („Narodne novine“, br. 78/15.), donosi

RJEŠENJE

- I. **Zavodu za prostorno uređenje Karlovačke županije iz Karlovca, Haulikova 1, daje se suglasnost za obavljanje stručnih poslova izrade nacрта prijedloga svih prostornih planova i nacрта izvješća o stanju u prostoru svih razina te obavljanje poslova u vezi s pripremom i donošenjem svih prostornih planova i izvješća o stanju u prostoru svih razina iz članka 2. stavka 1. točke 1. Pravilnika o izdavanju suglasnosti za obavljanje stručnih poslova prostornog uređenja („Narodne novine“ br. 136/15.).**
- II. Pravna osoba iz točke I. izreke ovog rješenja dužna je jednom godišnje u mjesecu u kojem je izdana suglasnost dostaviti Ministarstvu dokumentaciju kojom se dokazuje da nisu prestali postojati uvjeti za obavljanje stručnih poslova prostornog uređenja.
- III. Suglasnost iz točke I. izreke ovoga rješenja ukinuti će se rješenjem ako pravna osoba prestane ispunjavati uvjete propisane za izdavanje suglasnosti, uvjete koji moraju biti ispunjeni prilikom izrade prostornih planova ili ako stručne poslove prostornog uređenja obavlja protivno Zakonu o poslovima i djelatnostima prostornog uređenja i gradnje, propisima donesenim na temelju tog Zakona ili protivno propisima kojima se uređuje područje prostornog uređenja.

Obrazloženje

Zavod za prostorno uređenje Karlovačke županije iz Karlovca, Haulikova 1, podnio je ovom Ministarstvu zahtjev za izdavanje suglasnosti za obavljanje svih stručnih poslova prostornog uređenja.

Podnositelj zahtjeva je uz zahtjev priložio sve dokaze propisane odredbom članka 4. Pravilnika o izdavanju suglasnosti za obavljanje stručnih poslova prostornog uređenja:

1. fotokopiju rješenja o upisu u sudski registar kao dokaz da je Zavod za prostorno uređenje Karlovačke županije iz Karlovca, registriran za obavljanje stručnih poslova prostornog uređenja te

2. dokaze da ima zaposlene ovlaštene arhitekture urbaniste :

Mario Kečkeš, dipl.ing.arh., ovlaštenu arhitekt urbanist, br.ovl. A-U 386,

i Vlatka Borota, dipl.ing.arh., ovlaštena arhitektica urbanistica, br.ovl. A-U 286.

Za svakog od navedenih ovlaštenih arhitekata urbanista priložen je :

- izvornik potvrde o podacima evidentiranim u matičnoj evidenciji Hrvatskog zavoda za mirovinsko osiguranje ne starije od 30 dana i
- rješenje o upisu u Imenik ovlaštenih arhitekata urbanista.

Uvidom u navedenu dokumentaciju utvrđeno je da podnositelj zahtjeva ispunjava sve uvjete za izdavanje zatražene suglasnosti.

Slijedom izloženog, a sukladno odredbi članka 96. stavak 1. Zakona o općem upravnom postupku („Narodne novine“, br. 47/09.), riješeno je kao u točki I. izreke ovog rješenja.

Sukladno odredbi članka 10. stavak 2. Zakona o poslovima i djelatnostima prostornog uređenja i gradnje, riješeno je kao u točki II. izreke ovoga rješenja.

Sukladno odredbi članka 10. stavak 1. istog Zakona, riješeno je kao u točki III. izreke ovog rješenja.

Upravna pristojba u iznosu od 35,00 kn po Tar.br. 1. i 2. Tarife upravnih pristojbi Uredbe o tarifi upravnih pristojbi („Narodne novine“, broj 8/17) uplaćena je na račun državnog proračuna.

UPUTA O PRAVNOM LIJEKU:

Ovo je rješenje izvršno u upravnom postupku i protiv njega se ne može izjaviti žalba, ali se može pokrenuti upravni spor pred Upravnim sudom u Zagrebu. Upravni spor pokreće se tužbom koja se podnosi u roku od 30 dana od dana dostave ovog rješenja. Tužba se navedenom Upravnom sudu predaje neposredno u pisanom obliku ili usmeno na zapisnik, ili se šalje poštom, odnosno dostavlja elektronički.

POMOĆNIK MINISTRA



Dostaviti:

1. Zavod za prostorno uređenje Karlovačke županije, Haulikova 1, 47 000 Karlovac
n/p Mario Kečkeš, ravnatelj
2. Evidencija suglasnosti, ovdje
3. Spis, ovdje



REPUBLIKA HRVATSKA

HRVATSKA KOMORA ARHITEKATA

Klasa: UP/I-034-02/16-02/429

Urbroj: 505-04-16-01

Zagreb, 25. travnja 2016.

Hrvatska komora arhitekata odlučujući o upisu VLATKE BOROTA, dipl.ing.arh., iz KARLOVCA, STJEPANA RADIĆA 32A, OIB: 94217660711 u Imenik ovlaštenih arhitekata urbanista, na temelju članka 6. i članka 26. Pravilnika o upisima u imenike, upisnike i evidencije Hrvatske komore arhitekata i Pravilnika o izmjenama i dopunama Pravilnika o upisima u imenike, upisnike i evidencije Hrvatske komore arhitekata, te temeljem članka 26. Zakona o komori arhitekata i komorama inženjera u graditeljstvu i prostornom uređenju (Narodne novine broj 78/15), i članka 37. Statuta Hrvatske komore arhitekata (Narodne novine broj 140/15), po službenoj dužnosti donosi

RJEŠENJE

1. U **Imenik ovlaštenih arhitekata urbanista** upisuje se **VLATKA BOROTA**, dipl.ing.arh., iz KARLOVCA, STJEPANA RADIĆA 32A, pod rednim brojem **286**, s danom upisa **25.04.2016.** godine.
2. Upisom u **Imenik ovlaštenih arhitekata urbanista**, **VLATKA BOROTA**, dipl.ing.arh. stječe pravo na uporabu strukovnog naziva "**ovlaštena arhitektica urbanistica**" i pravo na obavljanje stručnih poslova temeljem članka 47. Zakona o poslovima i djelatnostima prostornog uređenja i gradnje i članka 48. Statuta Hrvatske komore arhitekata, te pravo na pečat i iskaznicu ovlaštene arhitektice urbanistice.
3. Upisom u Imenik ovlaštenih arhitekata urbanista, **VLATKI BOROTA**, dipl.ing.arh. Komora izdaje pečat i iskaznicu ovlaštene arhitektice urbanistice.
4. Danom pravomoćnosti ovog rješenja prestaje važiti rješenje Klasa:UP/I-350-07/12-01/3818 Urbroj:505-12-1 od 13.06.2012. godine te joj prestaju sva prava i obveze nastala iz upisa u smjer ovlaštena arhitektica.
5. Žalba protiv ovog rješenja ne odgađa njegovo izvršenje.

Obrazloženje

Sukladno članku 66. stavku 1. (Narodne novine broj 78/15), Komora je dužna ustrojiti imenik ovlaštenih arhitekata urbanista, ovlaštenih voditelja građenja i imenik ovlaštenih voditelja radova u roku od 12 mjeseci od dana stupanja na snagu tog Zakona.

Sukladno navedenoj zakonskoj odredbi, Komora je ustrojila Imenik ovlaštenih arhitekata urbanista, kao zasebni imenik.

Temeljem članka 66. stavka 1. Zakona o komori arhitekata i komorama inženjera u graditeljstvu i prostornom uređenju Hrvatska komora arhitekata po službenoj je dužnosti provela postupak upisa VLATKE BOROTA, dipl.ing.arh., iz KARLOVCA, STJEPANA RADIĆA 32A, u Imenik ovlaštenih arhitekata urbanista te utvrdila sljedeće:

- da je VLATKA BOROTA, dipl.ing.arh., upisana u Imenik ovlaštenih arhitekata temeljem rješenja Klasa:UP/I-350-07/12-01/3818 Urbroj:505-12-1 od 13.06.2012. godine

VLATKA BOROTA, dipl.ing.arh., je prema odredbama Zakona o arhitektonskim i inženjerskim poslovima i djelatnostima u prostornom uređenju i gradnji bila upisana u Imenik ovlaštenih arhitekata.

Uvidom u rješenje Odbora za upis Hrvatske komore arhitekata Klasa:UP/I-350-07/12-01/3818 Urbroj:505-12-1 od 13.06.2012. godine utvrđeno je da Vlatka Borota udovoljava uvjetima za upis u Imenik ovlaštenih arhitekata urbanista iz članka 27. Zakona o komori arhitekata i komorama inženjera u graditeljstvu i prostornom uređenju te uvjetima iz članka 6. Pravilnika o upisima u imenike, upisnike i evidencije Hrvatske komore arhitekata i Pravilnika o izmjenama i dopunama Pravilnika o upisima u imenike, upisnike i evidencije Hrvatske komore arhitekata.

Upisom u Imenik ovlaštenih arhitekata urbanista, ovlaštena arhitektica urbanistica stječe pravo na obavljanje stručnih poslova temeljem članka 47. Zakona o poslovima i djelatnostima prostornog uređenja i gradnje i članka 48. Statuta Hrvatske komore arhitekata.

Temeljem ovako utvrđenog činjeničnog stanja ispunjeni su uvjeti propisani u čl. 66. Zakona o komori arhitekata i komorama inženjera u graditeljstvu i prostornom uređenju kojim je Hrvatska komora arhitekata bila dužna ustrojiti Imenik ovlaštenih arhitekata urbanista i sukladno tome provesti upis Vlatke Borota, dipl.ing.arh. u navedeni Imenik.

Slijedom ovako utvrđenog činjeničnog stanja predmetu je valjalo udovoljiti, te primjenom odredaba Zakona o komori arhitekata i komorama inženjera u graditeljstvu i prostornom uređenju, Zakona o poslovima i djelatnostima prostornog uređenja i gradnje i Statuta Hrvatske komore arhitekata i gradnje riješiti kao u izreci.

Uputa o pravnom lijeku: Protiv ovog rješenja može se izjaviti žalba Ministarstvu graditeljstva i prostornoga uređenja, u roku od 15 dana od dostave ovog rješenja.

Predsjednica Hrvatske komore arhitekata
Željka Jurković, dipl.ing.arh.



Dostaviti:

1. VLATKA BORATA, KARLOVAC, STJEPANA RADIĆA 32A
2. U Zbirku isprava Komore



JAVNA USTANOVA
ZAVOD ZA PROSTORNO UREDJENJE
KARLOVAČKE ŽUPANIJE
Haulikova 1, 47000 Karlovac
tel: 047 609 020, fax: 047 609 042
zavod@zavod-kazup.hr
MB 2377489, OIB 90131310471
žiro račun br: 2400008-119026965

KARLOVAC, rujan 2020.

Na temelju članka 82. Zakona o prostornom uređenju (NN 153/13, 65/17, 114/18, 39/19, 98/19) Javna ustanova Zavod za prostorno uređenje Karlovačke županije donosi

O D L U K U

kojom se za odgovornog voditelja izrade

III. IZMJENA I DOPUNA PROSTORNOG PLANA UREĐENJA GRADA KARLOVCA

imenuje

Vlatka Borota, dipl. ing. arh., ovlaštenu arhitekt urbanist.

RAVNATELJ

Mario Kečkeš, dipl.ing.arh.



JAVNA USTANOVA
ZAVOD ZA PROSTORNO UREDJENJE
KARLOVAČKE ŽUPANIJE
Haulikova 1, 47000 Karlovac
tel: 047 609 020, fax: 047 609 042
zavod@zavod-kazup.hr
MB 2377489, OIB 90131310471
žiro račun br: 2400008-119026965

Temeljem članka 83. Zakona o prostornom uređenju (NN 153/13, 65/17, 114/18, 39/19, 98/19) izdaje se

IZJAVA ODGOVORNOG VODITELJA IZRADE III. IZMJENA I DOPUNA PROSTORNOG PLANA UREĐENJA GRADA KARLOVCA

kojom se potvrđuje da je svaki dio Nacrta prijedloga, odnosno Nacrta konačnog prijedloga III. izmjena i dopuna Prostornog plana uređenja grada Karlovca izrađen u skladu sa Zakonom o prostornom uređenju (NN 153/13, 65/17, 114/18, 39/19, 98/19), propisima donesenim na temelju navedenog Zakona i posebnim propisima te su određene dijelove, odnosno sadržaj plana izradili stručnjaci odgovarajućih struka.

U Karlovcu, rujan 2020.

Odgovorni voditelj
III. izmjena i dopuna
Prostornog plana uređenja
grada Karlovca:

Vlatka Borota, dipl. ing. arh.
ovlašteni arhitekt urbanist

A. TEKSTUALNI DIO

PROSTORNI PLAN UREĐENJA GRADA KARLOVCA
III. IZMJENE I DOPUNE

A.I. ODREDBE ZA PROVOĐENJE

PROSTORNI PLAN UREĐENJA GRADA KARLOVCA
III. IZMJENE I DOPUNE

Članak 1.

U Članku 14. dodaje se novi Stavak (2) koji glasi:

„Na dijelu k.č. 1525/9 k.o. Gornje Mekušje, unutar građevinskog područja naselja, gradnja građevina i uređenje prostora provodi se neposrednom provedbom, sukladno Članku 60.a ovog Plana“

Postojeći Stavci (2) – (6) postaju Stavci (3) – (7).

Članak 2.

Iza Članka 60. dodaje se novi Članak 60.a koji glasi:

„Neposrednom provedbom ovog Plana dozvoljava se izgradnja građevina i uređenje prostora unutar neizgrađenog građevinskog područja naselja na dijelu k.č. 1525/9 k.o. Gornje Mekušje u gradu Karlovcu prema sljedećim smjernicama:

1. OBLIK I VELIČINA GRAĐEVNE ČESTICE ODNOSNO OBUHVAT ZAHVATA U PROSTORU
 - građevna čestica odnosno obuhvat zahvata u prostoru formirat će se od dijela k.č. 1525/9 k.o. Gornje Mekušje
 2. NAMJENA GRAĐEVNE ČESTICE ODNOSNO OBUHVATA ZAHVATA U PROSTORU
 - formiranjem građevne čestice planira se izgradnja otvorenog sportsko rekreacijskog igrališta (nogometnog igrališta) s pratećim i pomoćnim sadržajima, prometnom, elektroničko komunikacijskom, energetsom i komunalnom infrastrukturom, te uređenje zelenih površina
 - prateći i pomoćni sadržaji, koji upotpunjuju osnovnu namjenu i služe osnovnoj djelatnosti su klupske prostorije, garderobe i sanitarije, spremišta sportskih rekvizita, manji ugostiteljski sadržaji, tribine, kućica za snimanje, kotlovnica i sl.
 - prateći i pomoćni sadržaji mogu se graditi istodobno ili nakon uređenja otvorenog sportsko rekreacijskog igrališta (nogometnog igrališta)
 3. VELIČINA I POVRŠINA TE SMJEŠTAJ JEDNE ILI VIŠE GRAĐEVINA NA GRAĐEVNOJ ČESTICI ODNOSNO UNUTAR OBUHVATA ZAHVATA U PROSTORU
 - veličina nogometnog igrališta dimenzionira se u skladu sa standardnim dimenzijama za nogomet
 - smještaj nogometnog igrališta treba zadovoljiti preporučenu orijentaciju igrališta (od -35 do 20 stupnjeva u odnosu na os sjever – jug)
 - uz nogometno igralište dozvoljena je postava montažnih tribina
 - na građevnoj čestici dozvoljena je gradnja jedne ili više građevina za smještaj pomoćnih i pratećih sadržaja
 - maksimalni koeficijent izgrađenosti građevne čestice može iznositi najviše 0,1 površine građevne čestice, pri čemu se ne uračunava površina nogometnog igrališta i montažnih tribina
 - građevine se grade kao samostojeće, jednoetažne
 - građevine je potrebno smještajem i veličinom, a osobito visinom uklopiti u mjerilo prirodnog okoliša
 - pod građevinama se smatraju i vrste građevina gotove konstrukcije: tipski kontejner, kiosk i sl.
 - kod određivanja međusobne udaljenosti građevina treba voditi računa o požarnom opterećenju, intenzitetu toplinskog zračenja kroz otvore građevina, vatrootpornosti građevina i fasadnih zidova, meteorološkim uvjetima i dr.
 4. UVJETI ZA OBLIKOVANJE GRAĐEVINA
 - oblikovanje građevina i površina planira se suvremeno
 - elemente oblikovanja planirati na način da se u najvećoj mogućoj mjeri očuvaju postojeće krajobrazne vrijednosti korištenjem materijala i boja prilagođenim obilježjima okolnog prostora
 - zona sa svim svojim dijelovima treba činiti oblikovnu cjelinu usklađenih gabarita i kod svih elemenata treba primijeniti jednako vrijedna načela oblikovanja, pri čemu treba voditi računa o njihovom odnosu prema cjelini
-

- ograđivanje nogometnog igrališta vrši se u skladu sa standardima za pripadajući sport
 - prilikom izbora materijala i opreme potrebno je posebnu pažnju posvetiti energetske učinkovitosti
 - na krovu građevina dozvoljena je postava solarnih panela za potrebe pripreme tople vode
5. UVJETI ZA NESMETANI PRISTUP, KRETANJE, BORAVAK I RAD OSOBA SMANJENE POKRETLJIVOSTI
- nesmetan pristup, kretanje, boravak i rad unutar obuhvata građevne čestice mora biti osigurano osobama smanjene pokretljivosti najmanje u mjeri i na način određen važećim propisima
6. UVJETI ZA UREĐENJE GRAĐEVNE ČESTICE, OSOBITO ZELENIH I PARKIRALIŠNIH POVRŠINA
- kod gradnje građevina, nogometnog igrališta i uređenja terena, zelenih i parkirališnih površina treba sve izvesti na način da se ne narušava izgled mjesta i ne promijeni prirodno otjecanje vode na štetu susjednog zemljišta i javnih površina
 - sav neizgrađeni prostor građevne čestice zadržati ili urediti kao prirodni teren (sve postojeće šumarke i kvalitetna pojedinačna stabla zadržati ili zamijeniti novim)
 - za potrebna parterna uređenja koristiti isključivo prirodne materijale
 - kolni pristup sadržajima unutar građevne čestice treba organizirati samo do parkirališta koje je planirano kod ulaza, a daljnja distribucija kretanja odvija se isključivo pješačkim putovima (koje iznimno koriste servisna i interventna vozila), a kojima su međusobno povezani svi sadržaji
 - unutar obuhvata zahvata potrebno je osigurati potreban broj parkirališnih mjesta, od čega treba sukladno zakonskim propisima osigurati potreban broj mjesta prilagođena osobama s invaliditetom i smanjene pokretljivosti
 - potrebno je osigurati minimalno jedno parkirališno mjesto za autobus
7. NAČIN I UVJETI PRIKLJUČENJA GRAĐEVNE ČESTICE, ODNOSNO GRAĐEVINE NA PROMETNU POVRŠINU, KOMUNALNU I DRUGU INFRASTRUKTURU
- pristup građevnoj čestici vrši iz postojeće prometnice, uz zapadnu granicu građevne čestice
 - građevine na građevnoj čestici moraju biti priključene na javnu vodoopskrbu, odvodnju, elektroopskrbu i elektroničku komunikacijsku infrastrukturu sukladno važećim propisima, odredbama ovog plana te posebnim uvjetima nadležnih javnopravnih tijela
 - priključenje na vodovodnu mrežu izvesti će se sa glavnog vodoopskrbnog cjevovoda uz zapadnu među građevne čestice
 - na građevnoj čestici potrebno je osigurati protupožarnu hidrantsku mrežu sukladno važećem Pravilniku o hidrantskoj mreži za gašenje požara
 - odvodnja sanitarne vode izvesti će se priključenjem na postojeću infrastrukturu koji prolazi zapadnom stranom građevne čestice
 - potrebno je predvidjeti drenažu nogometnog igrališta
 - oborinsku vodu potrebno je odvesti u teren
 - odvodnju vode sa parkirališta koja mogu biti onečišćena naftnim derivatima i uljima potrebno je prije ispuštanja prikupiti i pročistiti preko taložnika i separatora ulja
 - građevna čestica priključiti će se na postojeću elektroenergetsku mrežu
 - predviđa se izvesti elektroničku komunikacijsku infrastrukturu sa priključkom na postojeći vod
 - na parceli je potrebno urediti prostor za smještaj kontejnera i spremnika za odvojeno sakupljanje miješanog komunalnog otpada i biorazgradivog komunalnog otpada u skladu sa važećim aktima Grada Karlovca
8. MJERE ZAŠTITE OKOLIŠA, ODNOSNO NAČIN SPREČAVANJA NEPOVOLJNOG UTJECAJA NA OKOLIŠ
-

- uređenje površina izvesti uz maksimalno očuvanje prirodnog okoliša i autohtonog raslinja karakterističnog za to područje
- tijekom izgradnje i korištenja površina potrebno je primjenjivati i osigurati sve mjere zaštite prirode i okoliša sukladno važećim zakonskim i podzakonskim propisima iz područja gradnje, zaštite okoliša i njegovih sastavnica, zaštite prirode, zaštite od požara i zaštite na radu
- prilikom planiranja zahvata na šumi i šumskom zemljištu šumska infrastruktura treba ostati u funkciji obnove, njege šuma i obavljanja gospodarskih radova. Potrebno je voditi brigu o ocjeni općekorisnih funkcija šuma, stupnju ugroženosti šuma od požara, zaštiti od šumskih štetnika provođenjem šumskog reda kontinuirano u skladu s izvođenjem radova, prilazne puteve za izvođenje radova uskladiti s planiranom ili postojećom šumskom infrastrukturom, svu odvodnju izvesti na način da se ne ugrozi vodni režim okolne šumske sastojine, zadržati vrijedne šumske površine i stabla, svjetlosna onečišćenja i buku prilagoditi kako bi se smanjio utjecaj na divljač, svako stradavanje prilikom izvođenja radova prijaviti ovlašteniku i spriječiti nepropisno odlaganje otpada
- projektiranje građevina s aspekta zaštite od požara treba provoditi u skladu s važećom zakonskom i podzakonskom regulativom, pravilima struke i tehničke prakse te važećim dokumentima Grada Karlovca iz područja zaštite od požara
- sustav zaštite i spašavanja građana, materijalnih i kulturnih dobara u katastrofama i većim nesrećama treba provoditi u skladu s važećom zakonskom i podzakonskom regulativom, te važećim dokumentima Grada Karlovca iz područja zaštite i spašavanja
- potrebno je voditi računa o širini i prohodnosti te održavanju evakuacijskih putova, a kako bi se u slučaju potrebe evakuacija ljudi mogla neometano i učinkovito provoditi.

9. UVJETI VAŽNI ZA PROVEDBU ZAHVATA U PROSTORU

- provedba zahvata u prostoru može se planirati uz fazno uređenje i stavljanje u funkciju
 - imovinsko pravni odnosi na šumi i šumskom zemljištu rješavaju se sukladno propisu iz nadležnosti šumarstva.
-

PROSTORNI PLAN UREĐENJA GRADA KARLOVCA
III. IZMJENE I DOPUNE

B. GRAFIČKI DIO

PROSTORNI PLAN UREĐENJA GRADA KARLOVCA
III. IZMJENE I DOPUNE

Sadržaj grafičkog dijela:

1.	Korištenje i namjena površina	1 : 25000
3.C	Uvjeti korištenja i zaštite prostora Područja primjene posebnih mjera uređenja i zaštite	1 : 25000
4.52.	Građevinska područja	1 : 5000
4.53.	Građevinska područja	1 : 5000

PROSTORNI PLAN UREĐENJA GRADA KARLOVCA
III. IZMJENE I DOPUNE

C. OBVEZNI PRILOZI

PROSTORNI PLAN UREĐENJA GRADA KARLOVCA
III. IZMJENE I DOPUNE

C.I. OBRAZLOŽENJE

PROSTORNI PLAN UREĐENJA GRADA KARLOVCA
III. IZMJENE I DOPUNE

1. Polazišta

Izrada III. Izmjena i dopuna Prostornog plana uređenja Grada Karlovca (Glasnik Grada Karlovca broj 01/02, 05/10, 06/11) (u daljnjem tekstu: PPUG Karlovac) utvrđena je Odlukom o izradi III. Izmjena i dopuna Prostornog plana uređenja Grada Karlovca (Glasnik Grada Karlovca broj 10/20) (dalje u tekstu: Odluka o izradi).

Metodologija izrade i sadržaj elaborata III. Izmjena i dopuna PPUG Karlovac usklađena je s Zakonom o prostornom uređenju (NN 153/13, 65/17, 114/18, 39/19, 98/19) (dalje u tekstu: Zakon) i Pravilnikom o sadržaju, mjerilima kartografskih prikaza, obveznim prostornim pokazateljima i standardu elaborata prostornih planova (NN 106/98, 39/04, 45/04 – ispravak, 63/04 i 9/11).

Razlozi za izradu i donošenje III. Izmjena i dopuna PPUG Karlovac su:

- prenamjena k.č. 1525/9 k.o. Gornje Mekušje iz namjene Š2 - zaštitne šume u građevinsko područje naselja (kao dio postojećeg građevinskog područja naselja Turanj)
- prenamjena dijela građevinskog područja naselja Turanj koji se nalazi u trasi planiranog nasipa u namjenu PŠ - ostalo poljoprivredno tlo, šume i šumsko zemljište
- korekcija površine i granice obuhvata planiranog UPU Turanj u skladu sa izmjenama iz alineje 1. i 2.
- izmjene Odredbi za provođenje vezano za planirane izmjene i dopune iz alineje 1. i 2. ovog Stavka (osobito propisivanje uvjeta provedbe zahvata u prostoru s detaljnošću propisanom za urbanistički plan uređenja, za k.č. 1525/9 k.o. Gornje Mekušje)
- izmjene i dopune temeljem zahtjeva javnopravnih tijela određenih posebnim propisima vezano za planirane izmjene i dopune iz alineje 1. i 2.

III. Izmjene i dopune PPUG Karlovac obuhvaćaju površinu dijela postojeće šume Mekušanski lug na dijelu k.č. 1525/9 k.o. Gornje Mekušje do državne ceste - obilaznice Turnja, širi obuhvat lokacije nogometnog igrališta - kontaktnog građevinskog područja naselja Turanj, kao i prostor uz rijeku Koranu na kojem zbog izgradnje nasipa za zaštitu od velikih voda više nije moguća gradnja, pa je tamo dio postojećeg građevinskog područja naselja ukinuto.

Za potrebe izrade III. Izmjena i dopuna PPUG Karlovac izrađeno je idejno rješenje nogometnog igrališta s pratećim sadržajima na Turnju u Karlovcu" koje je izradila Agora d.o.o. iz Karlovca.

III. Izmjene i dopune PPUG Karlovac izrađene su u obliku izmjena i dopuna tekstualnog i grafičkog dijela PPUG Karlovac

Predmet izmjena tekstualnog dijela su Članak 14. i novi Članak 60.a Odredbi za provedbu PPUG Karlovac, a vezano za prethodno navedene razloge donošenja.

Izmjene i dopune grafičkog dijela PPUG Karlovac izrađene su zamjenom važećeg kartografskog prikaza 1. Korištenje i namjena prostora u mjerilu 1:25000, 3.C. Područja primjene posebnih mjera uređenja i zaštite u mjerilu 1:25000 te 4. Građevinska područja 4.52 i 4.53 u mjerilu 1:5000 novim, u skladu sa prethodno navedenim razlozima donošenja.

Sukladno važećoj zakonskoj regulativi izvršena je konverzija (transformacija) postojećih kartografskih prikaza PPUG Karlovac izrađenih u Gauss – Krugerovoj projekciji u novi službeni referentni sustav HTRS96/TM.

Po donošenju III. izmjena i dopuna PPUG Karlovac objavit će se pročišćeni tekst Odredbi za provedbu i grafičkog dijela plana.

U skladu sa obvezom iz članka 64. Zakona o zaštiti okoliša (NN 80/13, 153/13, 78/15, 12/18, 118/18) i Uredbe o strateškoj procjeni utjecaja strategije, plana i programa na okoliš (NN 03/17), za III. izmjene i dopune PPUG Karlovac proveden je postupak ocjene o potrebi strateške procjene utjecaja na okoliš te je donesena Odluka kojom se utvrđuje da nije potrebno provesti stratešku procjenu utjecaja na okoliš (Klasa: 351-03/20-06/02, Ur. Broj: 2133/01-06-01/02-20-20, od 15.5.2020.)

2. Ciljevi

III. Izmjene i dopune PPUG Karlovac izrađuju se u svrhu ostvarenja preduvjeta za gradnju nogometnog igrališta s pratećim sadržajima na dijelu k.č. 1525/9 k.o. Gornje Mekušje.

U skladu s Člankom 76. Stavkom 3. Zakona, koji navodi da „prostorni plan grada, odnosno općine može za dijelove građevinskog područja, za koje se prema ovom Zakonu obvezno donosi urbanistički plan uređenja, propisivati uvjete provedbe zahvata u prostoru s detaljnošću propisanom za urbanistički plan uređenja“, za dio k.č. 1525/9 k.o. Gornje Mekušje (na koju je prošireno građevinsko područje zbog preseljenja NK Korana) propisani su uvjeti koji će omogućiti realizaciju predmetnog zahvata u prostoru neposrednom provedbom III. Izmjena i dopuna PPUG Karlovac.

Prema „Idejnom rješenju nogometnog igrališta s pratećim sadržajima na Turnju u Karlovcu“ koje je izradila Agora d.o.o. iz Karlovca, zahvat u prostoru na dijelu k.č. 1525/9 k.o. Gornje Mekušje obuhvaća izgradnju nogometnog igrališta s tribinom, svlačionice, prateće klupske prostorije i drugo (rekreacijske građevine i pomoćne zgrade u funkciji sporta i/ili rekreacije).

Također, ovim III. Izmjenama i dopunama PPUG Karlovac tradicija Karlovca kao pejzažnog i perivojnog grada afirmirat će se planiranjem zaštitnih i javnih zelenih površina.

3. Plan prostornog uređenja

Usklađivanjem projekata nasipa za zaštitu od visokih voda rijeke Korane i dionice državne ceste D1 - splitski pravac - brza cesta kroz Karlovac II etapa I. faze, od križanja „Mostanje“ u km 1+700.00 do križanja „Vukmanički Cerovac“ u km 7+876,50, više se neće moći koristiti postojeće nogometno igralište NK Korana jer je na njegovoj lokaciji projektiran nasip. Stoga Grad Karlovac planira gradnju zamjenskog nogometnog igrališta s pratećim sadržajima na dijelu k.č. 1525/9 k.o. Gornje Mekušje, na manjem dijelu postojeće šume. Taj dio šume je državnom cestom (tzv. obilaznicom Turnja) i regulacijom vodotoka koji je dio sustava zaštite od poplava, odsječen od ostatka šume Mekušanski lug.

Obzirom na navedeno, dio postojeće šume na dijelu k.č. 1525/9 i dijelu 1590/5 k.o. Gornje Mekušje (do državne prometnice – obilaznice Turanj), namjene Š2 - zaštitne šume prenamijenjen je u građevinsko područje naselja i priključen postojećem građevinskom području naselja Turanj.

Dio građevinskog područja naselja Turanj, uz rijeku Koranu na kojem zbog izgradnje nasipa za obranu od velikih voda više nije moguća gradnja, na k.č. 29/2, 29/3, 29/4, 67/1, 67/2, 66/3, 66/2, 65/1, 65/2, 64/3, 64/2, dio 3749/1, 3749/2, 3749/3, 3748/1, 3748/2 sve k.o. Turanj i k.č. 1553, 1554/1, 1554/2, 1554/3, dio 1552/1, 1552/2, 1552/3, 1552/4, 1551/2, 1551/3, dio 1551/1, dio 1550/2, dio 1550/3 sve k.o. Gornje Mekušje prenamijenjeno je u ostalo poljoprivredno tlo, šume i šumsko zemljište – PŠ.

Prateći legalni sadržaji uz postojeće igralište NK Korana koji nisu na trasi planiranog nasipa zadržavaju se u građevinskom području naselja.

Posljedica navedenog je:

- smanjenje površine Š2 – zaštitna šuma za 2,20 ha
- povećanje površine PŠ – ostalo poljoprivredno tlo, šume i šumsko zemljište za 2,29 ha
- povećanje površine građevinskog područja naselja za 2,20 ha
- smanjenje površine građevinskog područja naselja za 2,29 ha.

U kartografskom prikazu 1. Korištenje i namjena prostora u mjerilu 1:25000 i 4. Građevinska područja 4.52 i 4.53 u mjerilu 1:5000 izvršena je prenamjena dijela k.č. 1525/9 i dijela 1590/5 k.o. Gornje Mekušje iz namjene Š2 – zaštitne šume u građevinsko područje naselja i prenamjena dijela građevinskog područja naselja na k.č. 29/2, 29/3, 29/4, 67/1, 67/2, 66/3, 66/2, 65/1, 65/2, 64/3, 64/2, dio 3749/1, 3749/2, 3749/3, 3748/1, 3748/2 sve k.o. Turanj i k.č. 1553, 1554/1, 1554/2, 1554/3, dio 1552/1, 1552/2, 1552/3, 1552/4, 1551/2, 1551/3, dio 1551/1, dio 1550/2, dio 1550/3 sve k.o. Gornje Mekušje u namjenu PŠ - ostalo poljoprivredno tlo, šume i šumsko zemljište.

U skladu sa prethodno obrazloženim promjenama, u kartografskom prikazu 3.C. Područja primjene posebnih mjera uređenja i zaštite u mjerilu 1:25000 korigirana je granica obuhvata Urbanističkog plana uređenja Karlovac – Turanj (oznake 2.21).

U Odredbama za provođenje u Članku 60.a propisano je da se neposrednom provedbom ovog Plana dozvoljava izgradnja i uređenje prostora unutar neizgrađenog građevinskog područja naselja na dijelu k.č. 1525/9 k.o. Gornje Mekušje u gradu Karlovcu prema sljedećim smjernicama:

1. OBLIK I VELIČINA GRAĐEVNE ČESTICE ODNOSNO OBUHVAT ZAHVATA U PROSTORU
 - građevna čestica odnosno obuhvat zahvata u prostoru formirat će se od dijela k.č. 1525/9 k.o. Gornje Mekušje
 2. NAMJENA GRAĐEVNE ČESTICE ODNOSNO OBUHVATA ZAHVATA U PROSTORU
 - formiranjem građevne čestice planira se izgradnja otvorenog sportsko rekreacijskog igrališta (nogometnog igrališta) s pratećim i pomoćnim sadržajima, prometnom, elektroničko komunikacijskom, energetsom i komunalnom infrastrukturom, te uređenje zelenih površina
 - prateći i pomoćni sadržaji, koji upotpunjuju osnovnu namjenu i služe osnovnoj djelatnosti su klupske prostorije, garderobe i sanitarije, spremišta sportskih rekvizita, manji ugostiteljski sadržaji, tribine, kućica za snimanje, kotlovnica i sl.
 - prateći i pomoćni sadržaji mogu se graditi istodobno ili nakon uređenja otvorenog sportsko rekreacijskog igrališta (nogometnog igrališta)
 3. VELIČINA I POVRŠINA TE SMJEŠTAJ JEDNE ILI VIŠE GRAĐEVINA NA GRAĐEVNOJ ČESTICI ODNOSNO UNUTAR OBUHVATA ZAHVATA U PROSTORU
 - veličina nogometnog igrališta dimenzionira se u skladu sa standardnim dimenzijama za nogomet
 - smještaj nogometnog igrališta treba zadovoljiti preporučenu orijentaciju igrališta (od -35 do 20 stupnjeva u odnosu na os sjever – jug)
 - uz nogometno igralište dozvoljena je postava montažnih tribina
 - na građevnoj čestici dozvoljena je gradnja jedne ili više građevina za smještaj pomoćnih i pratećih sadržaja
 - maksimalni koeficijent izgrađenosti građevne čestice može iznositi najviše 0,1 površine građevne čestice, pri čemu se ne uračunava površina nogometnog igrališta i montažnih tribina
 - građevine se grade kao samostojeće, jednoetažne
-

- građevine je potrebno smještajem i veličinom, a osobito visinom uklopiti u mjerilo prirodnog okoliša
 - pod građevinama se smatraju i vrste građevina gotove konstrukcije: tipski kontejner, kiosk i sl.
 - kod određivanja međusobne udaljenosti građevina treba voditi računa o požarnom opterećenju, intenzitetu toplinskog zračenja kroz otvore građevina, vatrootpornosti građevina i fasadnih zidova, meteorološkim uvjetima i dr.
4. UVJETI ZA OBLIKOVANJE GRAĐEVINA
- oblikovanje građevina i površina planira se suvremeno
 - elemente oblikovanja planirati na način da se u najvećoj mogućoj mjeri očuvaju postojeće krajobrazne vrijednosti korištenjem materijala i boja prilagođenim obilježjima okolnog prostora
 - zona sa svim svojim dijelovima treba činiti oblikovnu cjelinu usklađenih gabarita i kod svih elemenata treba primijeniti jednako vrijedna načela oblikovanja, pri čemu treba voditi računa o njihovom odnosu prema cjelini
 - ograđivanje nogometnog igrališta vrši se u skladu sa standardima za pripadajući sport
 - prilikom izbora materijala i opreme potrebno je posebnu pažnju posvetiti energetskej učinkovitosti
 - na krovu građevina dozvoljena je postava solarnih panela za potrebe pripreme tople vode
5. UVJETI ZA NESMETANI PRISTUP, KRETANJE, BORAVAK I RAD OSOBA SMANJENE POKRETLJIVOSTI
- nesmetan pristup, kretanje, boravak i rad unutar obuhvata građevne čestice mora biti osigurano osobama smanjene pokretljivosti najmanje u mjeri i na način određen važećim propisima
6. UVJETI ZA UREĐENJE GRAĐEVNE ČESTICE, OSOBITO ZELENIH I PARKIRALIŠNIH POVRŠINA
- kod gradnje građevina, nogometnog igrališta i uređenja terena, zelenih i parkirališnih površina treba sve izvesti na način da se ne narušava izgled mjesta i ne promijeni prirodno otjecanje vode na štetu susjednog zemljišta i javnih površina
 - sav neizgrađeni prostor građevne čestice zadržati ili urediti kao prirodni teren (sve postojeće šumarke i kvalitetna pojedinačna stabla zadržati ili zamijeniti novim)
 - za potrebna parterna uređenja koristiti isključivo prirodne materijale
 - kolni pristup sadržajima unutar građevne čestice treba organizirati samo do parkirališta koje je planirano kod ulaza, a daljnja distribucija kretanja odvija se isključivo pješačkim putovima (koje iznimno koriste servisna i interventna vozila), a kojima su međusobno povezani svi sadržaji
 - unutar obuhvata zahvata potrebno je osigurati potreban broj parkirališnih mjesta, od čega treba sukladno zakonskim propisima osigurati potreban broj mjesta prilagođena osobama s invaliditetom i smanjene pokretljivosti
 - potrebno je osigurati minimalno jedno parkirališno mjesto za autobus
7. NAČIN I UVJETI PRIKLJUČENJA GRAĐEVNE ČESTICE, ODNOSNO GRAĐEVINE NA PROMETNU POVRŠINU, KOMUNALNU I DRUGU INFRASTRUKTURU
- pristup građevnoj čestici vrši iz postojeće prometnice, uz zapadnu granicu građevne čestice
 - građevine na građevnoj čestici moraju biti priključene na javnu vodoopskrbu, odvodnju, elektroopskrbu i elektroničku komunikacijsku infrastrukturu sukladno važećim propisima, odredbama ovog plana te posebnim uvjetima nadležnih javnopravnih tijela
 - priključenje na vodovodnu mrežu izvesti će se sa glavnog vodoopskrbnog cjevovoda uz zapadnu među građevne čestice
 - na građevnoj čestici potrebno je osigurati protupožarnu hidrantsku mrežu sukladno važećem Pravilniku o hidrantskoj mreži za gašenje požara
-

- odvodnja sanitarne vode izvesti će se priključenjem na postojeću infrastrukturu koji prolazi zapadnom stranom građevne čestice
- potrebno je predvidjeti drenažu nogometnog igrališta
- oborinsku vodu potrebno je odvesti u teren
- odvodnju vode sa parkirališta koja mogu biti onečišćena naftnim derivatima i uljima potrebno je prije ispuštanja prikupiti i pročistiti preko taložnika i separatora ulja
- građevna čestica priključiti će se na postojeću elektroenergetsku mrežu
- predviđa se izvesti elektroničku komunikacijsku infrastrukturu sa priključkom na postojeći vod
- na parceli je potrebno urediti prostor za smještaj kontejnera i spremnika za odvojeno sakupljanje miješanog komunalnog otpada i biorazgradivog komunalnog otpada u skladu sa važećim aktima Grada Karlovca

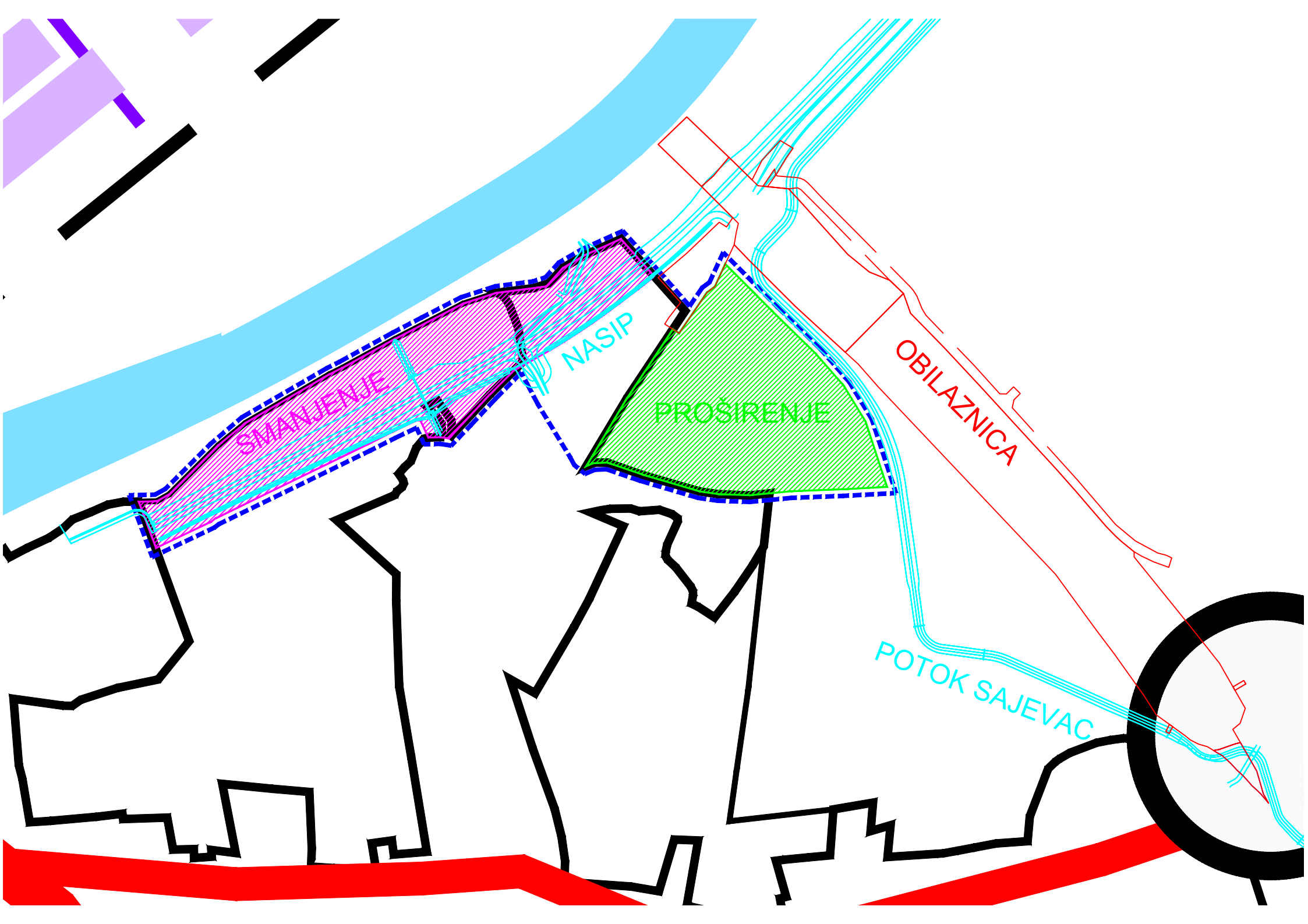
8. MJERE ZAŠTITE OKOLIŠA, ODNOSNO NAČIN SPREČAVANJA NEPOVOLJNOG UTJECAJA NA OKOLIŠ

- uređenje površina izvesti uz maksimalno očuvanje prirodnog okoliša i autohtonog raslinja karakterističnog za to područje
- tijekom izgradnje i korištenja površina potrebno je primjenjivati i osigurati sve mjere zaštite prirode i okoliša sukladno važećim zakonskim i podzakonskim propisima iz područja gradnje, zaštite okoliša i njegovih sastavnica, zaštite prirode, zaštite od požara i zaštite na radu
- prilikom planiranja zahvata na šumi i šumskom zemljištu šumska infrastruktura treba ostati u funkciji obnove, njege šuma i obavljanja gospodarskih radova. Potrebno je voditi brigu o ocjeni općekorisnih funkcija šuma, stupnju ugroženosti šuma od požara, zaštiti od šumskih štetnika provođenjem šumskog reda kontinuirano u skladu s izvođenjem radova, prilazne puteve za izvođenje radova uskladiti s planiranom ili postojećom šumskom infrastrukturom, svu odvodnju izvesti na način da se ne ugrozi vodni režim okolne šumske sastojine, zadržati vrijedne šumske površine i stabla, svjetlosna onečišćenja i buku prilagoditi kako bi se smanjio utjecaj na divljač, svako stradavanje prilikom izvođenja radova prijaviti ovlašteniku i spriječiti nepropisno odlaganje otpada
- projektiranje građevina s aspekta zaštite od požara treba provoditi u skladu s važećom zakonskom i podzakonskom regulativom, pravilima struke i tehničke prakse te važećim dokumentima Grada Karlovca iz područja zaštite od požara
- sustav zaštite i spašavanja građana, materijalnih i kulturnih dobara u katastrofama i većim nesrećama treba provoditi u skladu s važećom zakonskom i podzakonskom regulativom, te važećim dokumentima Grada Karlovca iz područja zaštite i spašavanja
- potrebno je voditi računa o širini i prohodnosti te održavanju evakuacijskih putova, a kako bi se u slučaju potrebe evakuacija ljudi mogla neometano i učinkovito provoditi.

9. UVJETI VAŽNI ZA PROVEDBU ZAHVATA U PROSTORU

- provedba zahvata u prostoru može se planirati uz fazno uređenje i stavljanje u funkciju
 - imovinsko pravni odnosi na šumi i šumskom zemljištu rješavaju se sukladno propisu iz nadležnosti šumarstva.
-

PROSTORNI PLAN UREĐENJA GRADA KARLOVCA
III. IZMJENE I DOPUNE



SMANJENJE

NASIP

PROŠIRENJE

OBILAZNICA

POTOK SAJEVAC

PROSTORNI PLAN UREĐENJA GRADA KARLOVCA
III. IZMJENE I DOPUNE

Pregled podataka o zemljištu koje je obuhvaćeno prenamjenom zemljišta, smanjenjem Kis-a i Kig-a

NASELJE	K.O. K.Č.BR.	POVRŠINA (m ²)	KULTURA	VLASNIŠTVO	NAMJENA	Kig Kis
Karlovac	k.o Turanj				iz GPn u PŠ	čestice nisu više u građevinskom području
	29/2,	57	oranica	privatno		
	29/3,	570	oranica	privatno		
	29/4,	420	oranica	privatno		
	67/1,	3698	oranica	privatno		
	67/2,	1988	oranica	privatno		
	66/3,	1774	oranica	RH – HV		
	66/2,	1600	oranica	RH – HV		
	65/1,	221	pašnjak	Privatno		
	65/2,	69	pašnjak	RH – HV		
	64/3,	145	oranica	RH – HV		
	64/2,	177	oranica	RH – HV		
	dio 3749/1,	1733	potok	RH		
	3749/2,	436	potok	RH		
	3749/3,	493	potok	RH		
3748/1,	952	potok	Privatno			
3748/2,	141	potok	RH			
Karlovac	k.o. Gornje Mekušje				iz GPn u PŠ	čestice nisu više u građevinskom području
	1553,	1763	oranica	privatno		
	1554/1,	466	oranica	privatno		
	1554/2,	647	oranica	privatno		
	1554/3,	1536	oranica	RH		
	dio 1552/1,	1916	pašnjak	GRAD KA		
	1552/2,	782	pašnjak	GRAD KA		
	1552/3,	90	pašnjak	GRAD KA		
	1552/4,	513	pašnjak	GRAD KA		
	1551/2,	213	igralište	GRAD KA		
	1551/3,	1936	igralište	GRAD KA		
	dio 1551/1,	3713	zemljište za sport i rekreaciju	GRAD KA		
	dio 1550/2,	58	kanal	Javno dobro vode, Karlovac		
dio 1550/3	109	kanal	Javno dobro vode, Karlovac			
Karlovac	k.o. Gornje Mekušje				iz Š2 u GPn	za dio k.č. 1525/9 primjenjuje se postojeći kig za gradnju sportsko rekreacijskih građevina unutar građevinskog
	dio 1525/9 dio 1590/5	22400 2251	Šuma Nerazvrstana cesta	RH Javno dobro Karlovac		

PROSTORNI PLAN UREĐENJA GRADA KARLOVCA
III. IZMJENE I DOPUNE

						područja naselja iz članka 60. Odredbi za provođenje PPUG Karlovac. Kis nije definiran
--	--	--	--	--	--	--

PROSTORNI PLAN UREĐENJA GRADA KARLOVCA
III. IZMJENE I DOPUNE

Tablica 1 - iskaz površina iz mjerila 1:25.000

GRAD KARLOVAC		oznaka	ukupno (ha)	% od površine Grada	stan./ha ha/stan*
1.	GRAĐEVINSKA PODRUČJA NASELJA ukupno	GP	4.509,71	11,15	13,17
2.	IZGRAĐENE STRUKTURE IZVAN NASELJA ukupno		1.742,24	4,31	
2.1.	Građevinska područja - gospodarska namjena	I	683,81	1,69	85,86
2.2.	Građevinska područja - poslovna namjena	K	116,63	0,29	509,26
2.3.	Građevinska područja - ugostit.- turistička namjena	T	21,95	0,05	2705,92
2.4.	Građevinska područja- šport.-rekreacijska namjena	R	179,38	0,44	331,11
2.5.	Groblja	G	47,09	0,12	1.261,33
2.6.	Površine za iskorištavanje mineralnih sirovina	E	93,70	0,23	633,88
2.7.	Posebna namjena	N	599,68	1,48	0,01
3.	POLJOPRIVREDNE POVRŠINE ukupno		7.901,09	19,55	
3.1.	Osobito vrijedno obradivo tlo	P1	467,26	1,16	0,01
3.2.	Vrijedno obradivo tlo	P2	3.913,48	9,68	0,06
3.3.	Ostala obradiva tla	P3	3.520,35	8,71	0,06
4.	ŠUMSKE POVRŠINE ukupno		14.187,08	35,09	
4.1.	Gospodarska šuma	Š1	12.629,91	31,24	0,21
4.2.	Zaštitna šuma	Š2	899,08	2,22	0,02
4.3.	Šuma posebne namjene	Š3	658,09	1,63	0,01
5.	VODNE POVRŠINE ukupno	V	581,32	1,43	0,01
6.	INFRASTRUKTIRNI SUSTAVI	IS	743,17	1,83	0,01
7.	OSTALE POVRŠINE		51,88	0,13	0,00
	Regionalno odlagalište Babina Gora		51,88	0,13	0,00
8.	OSTALE POVRŠINE ukupno	PŠ	10.716,51	26,50	0,18
GRAD UKUPNO			40.433,00	100,00	

*broj stanovnika prema Popisu 2001.g. (59.395 stanovnika)

PROSTORNI PLAN UREĐENJA GRADA KARLOVCA
III. IZMJENE I DOPUNE

Tablica 2 - građevinska područja iz mjerila 1:5.000

PROSTORNI PLAN UREĐENJA GRADA KARLOVCA
III. IZMJENE I DOPUNE

PROSTORNI PLAN UREĐENJA GRADA KARLOVCA - IZMJENE I DOPUNE

Naziv naselja	Površina naselja (km ²)	Broj stanovnika (st.) 1991.g.	Broj stanovnika (st.) 2001.g.	Gustoća naseljenosti (st./km ²)	izmjene i dopune PPUG KA								
					Građevinsko područje (GP) naselja								
					izgrađeni dio		neizgrađeni dio			ukupno			
					(m ²)	m ² /st.	(m ²)	m ² /st.	% od GP naselja	max. % moguć PPKŽ-om	(m ²)	m ² /st.	
1	2	3	4	12	13	14	15	16	17	18	19		
1 BANSKA SELNICA	3,27	158	122	37,31	189.243	1.551,17				10,00	189.243,00	1.551,17	
2 BANSKI MORAVCI	6,10	227	101	16,56	287.376	2.845,31				10,00	287.376,00	2.845,31	
3 BLATNICA POKUPSKA	0,73	83	59	80,82	94.678	1.604,71				10,00	94.678,00	1.604,71	
4 BREZOVA GLAVA	4,02	201	192	47,76	474.858	2.473,22				10,00	474.857,98	2.473,22	
5 BREŽANI	4,89	239	146	29,86	366.698	2.511,63				10,00	366.698,00	2.511,63	
6 BROĐANI	6,70	188	124	18,51	420.051	3.387,51				10,00	420.051,00	3.387,51	
7 CEROVAC VUKMANIČKI	8,93	709	800	89,59	1.851.494	2.314,37				15,00	1.851.494,00	2.314,37	
8 DONJA TREBINJA	3,14	42	21	6,69	100.207	4.771,76				10,00	100.207,00	4.771,76	
9 DONJE MEKUŠJE	1,60	300	232	145,00	206.724	891,05				10,00	206.723,95	891,05	
10 DONJI SJENIČAK	13,38	283	115	8,59	405.299	3.524,34				10,00	405.299,00	3.524,34	
11 GORNJA TREBINJA	6,53	259	236	36,14	712.926	3.020,87				10,00	712.926,00	3.020,87	
12 GORNJE STATIVE	6,32	526	447	70,73	576.314	1.289,29				10,00	576.314,00	1.289,29	
13 GORNJI SJENIČAK	24,24	681	146	6,02	975.819	6.683,69				15,00	975.819,00	6.683,69	
14 GORŠČAKI	1,96	138	139	70,92	367.017	2.640,41	10.357	74,51	2,74	10,00	377.373,67	2.714,92	
15 HUSJE	6,46	259	201	31,11	188.385	937,24				10,00	188.385,00	937,24	
16 IVANČIĆ POKUPSKI	0,48	16	16	33,33	29.725	1.857,81				10,00	29.725,00	1.857,81	
17 IVANKOVIĆ SELO	5,17	87	27	5,22	127.852	4.735,26				10,00	127.852,00	4.735,26	
18 IVOŠEVIĆ SELO	0,99	18	13	13,13	42.520	3.270,77				10,00	42.520,00	3.270,77	
19 KABLAR	4,30	275	205	47,67	294.823	1.438,16				10,00	294.823,00	1.438,16	
20 KARASI	3,00	93	71	23,67	81.108	1.142,37				10,00	81.108,00	1.142,37	
21 KARLOVAC	93,56	59.999	49.082	524,60	20.034.197,08	408,18	5.118.910,62	104,29	20,35	25,00	25.153.107,70	512,47	
22 KLIPINO BRDO	7,75	42	18	2,32	127.671	7.092,83				10,00	127.671,00	7.092,83	
23 KLJAČ BRDO	0,85	33	14	16,47	49.198	3.514,14				10,00	49.198,00	3.514,14	
24 KNEZ GORICA	3,54	160	109	30,79	176.982	1.623,69				10,00	176.982,00	1.623,69	
25 KOBILIĆ POKUPSKI	2,04	162	71	34,80	190.915	2.688,95				10,00	190.915,18	2.688,95	
26 KONJKOVSKO	1,25	8	5	4,00	21.078	4.215,58				10,00	21.077,91	4.215,58	
27 KORITINJA	7,34	137	110	14,99	168.648	1.533,16				10,00	168.648,00	1.533,16	
28 LADVENJAK	7,19	509	413	57,44	943.616	2.284,78				10,00	943.616,00	2.284,78	
29 LIPJE	1,52	89	72	47,37	135.108	1.876,50				10,00	135.108,00	1.876,50	
30 LUKA POKUPSKA	20,19	513	410	20,31	646.505	1.576,84	43.381	105,81	6,29	10,00	689.885,88	1.682,65	
31 MAHIČNO	2,74	648	546	199,27	688.388	1.260,78	9.036	16,55	1,30	15,00	697.423,47	1.277,33	
32 MANJEROVIĆI	5,83	135	53	9,09	291.582	5.501,55				10,00	291.582,00	5.501,55	
33 OKIĆ	3,25	135	55	16,92	164.212	2.985,67				10,00	164.212,00	2.985,67	
34 POPOVIĆ BRDO	7,46	358	301	40,35	761.692	2.530,54				10,00	761.692,00	2.530,54	
35 PRISELCI	4,71	136	101	21,44	315.184	3.120,63	21.809	215,93	6,47	10,00	336.993,00	3.336,56	
36 REČICA	23,94	777	629	26,27	780.145	1.240,29				15,00	780.144,74	1.240,29	
37 RIBARI	3,75	194	153	40,80	225.544	1.474,14				10,00	225.544,00	1.474,14	
38 SKAKAVAC	6,90	371	326	47,25	528.436	1.620,97	44.321	135,95	7,74	15,00	572.756,72	1.756,92	
39 SLUNJSKA SELNICA	5,57	164	116	20,83	144.880	1.248,97				10,00	144.880,27	1.248,97	
40 SLUNJSKI MORAVCI	3,91	166	93	23,79	343.360	3.692,04				10,00	343.360,00	3.692,04	
41 ŠEBREKI	0,19				7.844					10,00	7.843,87		
42 ŠIŠLJAVIĆ	23,97	897	714	29,79	772.808	1.082,36				15,00	772.808,00	1.082,36	
43 TUŠILOVIĆ	4,73	396	511	108,03	1.347.460	2.636,91	7.599	14,87	0,56	15,00	1.355.058,85	2.651,78	
44 TUŠKANI	1,95	251	228	116,92	390.011	1.710,57	27.385	120,11	6,56	10,00	417.396,06	1.830,68	
45 UDBINJA	4,56	199	78	17,11	223.416	2.864,31				10,00	223.416,00	2.864,31	
46 UTINJA	1,10	52	10	9,09	161.788	16.178,80				10,00	161.788,00	16.178,80	
47 VODOSTAJ	6,01	756	705	117,30	514.791	730,20				15,00	514.791,00	730,20	
48 VUKMANIĆ	16,19	360	261	16,12	308.282	1.181,16				15,00	308.282,00	1.181,16	
49 VUKODER	3,13	171	115	36,74	184.678	1.605,90	8.815	76,65	4,56	10,00	193.493,05	1.682,55	
50 ZADOBARJE	6,90	468	412	59,71	780.506	1.894,43	147.506	358,02	15,89	10,00	928.011,50	2.252,46	
51 ZAGRAJ	0,46	64	52	113,04	72.992	1.403,69				10,00	72.992,00	1.403,69	
52 ZAMRSJE	6,10	294	219	35,90	362.999	1.657,53				10,00	362.999,00	1.657,53	
Ukupno	400,79	73.426	59.395		39.658.033,28		5.439.117,51				45.097.150,79		
Srednja vrijednost				148,19		667,70		91,58	12,06			759,28	

C.II. ODLUKA O IZRADI

PROSTORNI PLAN UREĐENJA GRADA KARLOVCA
III. IZMJENE I DOPUNE



GLASNIK GRADA KARLOVCA

Izlazi prema potrebi

Broj 10

Godina LIII.

Karlovac, 8. srpnja 2020.

GRADSKO VIJEĆE GRADA KARLOVCA

		Str.
121. ODLUKA	o izradi III. Izmjena i dopuna Prostornog plana uređenja Grada Karlovca,	865.
122. ODLUKA	o dodjeli javnih priznanja u 2020. Godini	870.
123. ZAKLJUČAK	o prihvaćanju Izvješća o poslovanju Društva Čistoća d.o.o. za 2019. godinu	871.
124. ZAKLJUČAK	o prihvaćanju Izvješća o poslovanju Društva GeotermiKA d.o.o. za 2019. godinu	871.
125. ZAKLJUČAK	o prihvaćanju Izvješća o poslovanju Društva Gradska toplana d.o.o. za 2019. godinu	871.
126. ZAKLJUČAK	o prihvaćanju Izvješća o poslovanju Društva Hostel Karlovac d.o.o. za 2019. godinu	872.
127. ZAKLJUČAK	o prihvaćanju Izvješća o poslovanju Društva Hrvatski radio Karlovac d.o.o. za 2019. godinu	872.
128. ZAKLJUČAK	o prihvaćanju Izvješća o poslovanju Društva Inkasator d.o.o. za 2019. godinu	873.
129. ZAKLJUČAK	o prihvaćanju Izvješća o poslovanju Društva Mladost d.o.o. za 2019. godinu	873.
130. ZAKLJUČAK	o prihvaćanju Izvješća o poslovanju Društva Vodovod i kanalizacija d.o.o. za 2019. godinu	873.
131. ZAKLJUČAK	o prihvaćanju Izvješća o poslovanju Društva Zelenilo d.o.o. za 2019. Godinu	874.
132. ZAKLJUČAK	o prihvaćanju izvješća o radu Javne vatrogasne postrojbe Grada Karlovca za 2019. godinu	874.
133. ZAKLJUČAK	o prihvaćanju izvješća o radu Vatrogasne zajednice Grada Karlovca za 2019. godinu	875.
134. ZAKLJUČAK	o prihvaćanju Izvješća o radu Karlovačke športske zajednice za 2019. godinu	875.
135. ZAKLJUČAK	o prihvaćanju Izvješća o radu Zajednice tehničke kulture Karlovac za 2019. godinu	875.
136. IZMJENA I DOPUNA	Plana mreže dječjih vrtića na području grada Karlovca	876.
137. ODLUKA	o izmjeni i dopuni Odluke o osnivanju Dječjeg vrtića „Četiri rijeke“	877.
138. ODLUKA	o izmjeni i dopuni Statuta Dječjeg vrtića „Četiri rijeke“	877.
139. ODLUKA	o izmjenama i dopunama Pravilnika o unutarnjem ustrojstvu i načinu rada Dječjeg vrtića „Četiri rijeke“	878.

140. ZAKLJUČAK	o prijedlogu za imenovanje sudaca porotnika za mladež Općinskog suda u Karlovcu	878.
141. RJEŠENJE	o razrješenju i imenovanju ravnateljice Javne ustanove AQUATIKA SLATKOVODNI AKVARIJ KARLOVAC	879.
142. RJEŠENJE	o imenovanju šetališta Miroslava Perisa	879.
143. ODLUKA	o povećanju temeljnog kapitala Gradska toplana d.o.o.	880.

**GRADONAČELNIK
GRADA KARLOVCA**

144. ODLUKA	o donošenju drugih izmjena i dopuna Plana nabave Grada Karlovca za 2020. godinu	880.
145. ODLUKA	o prvoj preraspodjeli sredstava u Proračunu Grada Karlovca za 2020. godinu	881.

**GRADSKO VIJEĆE
GRADA KARLOVCA**

121.

Na temelju Članaka 86. i 113. Zakona o prostornom uređenju (NN broj 153/13, 65/17, 114/18, 39/19, 98/19) i članaka 34. i 97. Statuta Grada Karlovca (Glasnik Grada Karlovca broj 1/15-potpuni tekst, 3/18, 13/18 i 6/20) Gradsko vijeće grada Karlovca je na 37. sjednici održanoj dana 07. srpnja 2020. godine donijelo sljedeću

ODLUKU O IZRADI III. IZMJENA I DOPUNA PROSTORNOG PLANA UREĐENJA GRADA KARLOVCA

OPĆE ODREDBE

Članak 1.

- (1) Donosi se Odluka o izradi III. Izmjena i dopuna Prostornog plana uređenja Grada Karlovca (u daljnjem tekstu: Odluka o izradi).

PRAVNA OSNOVA ZA IZRADU I DONOŠENJE PROSTORNOG PLANA

Članak 2.

- (1) Pravna osnova za izradu i donošenje III. Izmjena i dopuna Prostornog plana uređenja Grada Karlovca (Glasnik Grada Karlovca broj 01/02, 05/10, 06/11-u daljnjem tekstu: PPUG Karlovac) su članci 75., 76. i 86. Zakona o prostornom uređenju (NN broj 153/13, 65/17, 114/18, 39/19, 98/19) (u daljnjem tekstu: Zakon) i Pravilnik o sadržaju, mjerilima kartografskih prikaza, obveznim prostornim pokazateljima i standardu elaborata prostornih planova (NN broj 106/98, 39/04, 45/04 - ispravak, 163/04, 09/11-u daljnjem tekstu: Pravilnik).
- (2) Člankom 113. Zakona utvrđeno je da se odredbe Zakona kojima je uređena izrada i donošenje prostornih planova na odgovarajući način primjenjuju na izradu i donošenje izmjena i dopuna prostornih planova.

RAZLOZI DONOŠENJA PROSTORNOG PLANA

Članak 3.

- (1) Razlozi za izradu i donošenje III. izmjena i dopuna PPUG Karlovac su:
- prenamjena k.č. 1525/9 k.o. Gornje Mekušje iz namjene Š2 - zaštitne šume u građevinsko područje naselja (kao dio postojećeg građevinskog područja naselja Turanj)
 - prenamjena dijela građevinskog područja naselja Turanj koji se nalazi na trasi planiranog nasipa u namjenu PŠ - ostalo poljoprivredno tlo, šume i šumsko zemljište
 - korekcija površine i granice obuhvata planiranog UPU Turanj u skladu sa izmjenama iz alineje 1. i 2. ovog Stavka
 - izmjene Odredbi za provođenje vezano za planirane izmjene i dopune iz alineje 1. i 2. ovog Stavka (osobito propisivanje uvjeta provedbe zahvata u prostoru s detaljnošću propisanom za urbanistički plan uređenja, za k.č. 1525/9 k.o. Gornje Mekušje)
 - izmjene i dopune temeljem zahtjeva javnopravnih tijela određenih posebnim propisima vezano za planirane izmjene i dopune iz alineje 1. i 2. ovog Stavka.

OBUHVAAT PROSTORNOG PLANA

Članak 4.

- (1) III. Izmjene i dopune PPUG Karlovac trebaju obuhvatiti površinu dijela postojeće šume Mekušanski lug na k.č. 1525/9 k.o. Gornje Mekušje do državne ceste - obilaznice Turnja, širi obuhvat lokacije nogometnog igrališta - kontaktnog građevinskog područja naselja Turanj, kao i prostor uz rijeku Koranu na kojem zbog izgradnje nasipa za zaštitu od velikih voda više nije moguća gradnja, pa tamo treba ukinuti dio postojećeg građevinskog područja naselja.
- (2) III. Izmjene i dopune PPUG Karlovac bit će izrađene u obliku izmjena i dopuna tekstualnog i grafičkog dijela PPUG Karlovac.
- (3) Predmet izmjena tekstualnog dijela su pojedini stavci i članci Odredbi za provođenje PPUG Karlovac, a vezano za razloge donošenja iz Članka 3.ove Odluke o izradi.
- (4) Izmjene i dopune grafičkog dijela PPUG Karlovac bit će izrađene zamjenom važećeg kartografskog prikaza novim, u skladu sa razlozima donošenja iz Članka 3. ove Odluke o izradi.

SAŽETA OCJENA STANJA U OBUHVATU PROSTORNOG PLANA

Članak 5.

- (1) Usklađivanjem projekata nasipa za zaštitu od visokih voda rijeke Korane i dionice državne ceste D1 - splitski pravac - brza cesta kroz Karlovac II etapa I. faze, od križanja „Mostanje“ u km 1+700.00 do križanja „Vukmanički Cerovac“ u km 7+876,50, više se neće moći koristiti postojeće nogometno igralište NK Korana jer je na njegovoj lokaciji projektiran nasip. Stoga Grad Karlovac planira gradnju zamjenskog nogometnog igrališta s pratećim sadržajima na k.č. 1525/9 k.o. Gornje Mekušje, na manjem dijelu postojeće šume. Taj dio šume je državnom cestom (tzv. obilaznicom Turnja) i regulacijom vodotoka koji je dio sustava zaštite od poplava, već odsječen od ostatka šume Mekušanski lug.

CILJEVI I PROGRAMSKA POLAZIŠTA PROSTORNOG PLANA

Članak 6.

- (1) III. Izmjene i dopune PPUG Karlovac izrađuju se u svrhu ostvarenja preduvjeta za gradnju nogometnog igrališta s pratećim sadržajima na k.č. 1525/9 k.o. Gornje Mekušje.
- (2) U skladu s Člankom 76. Stavkom 3. Zakona, koji navodi da „prostorni plan grada, odnosno općine može za dijelove građevinskog područja, za koje se prema ovom Zakonu obvezno donosi urbanistički plan uređenja, propisivati uvjete provedbe zahvata u prostoru s detaljnošću propisanom za urbanistički plan uređenja“, za k.č. 1525/9 k.o. Gornje Mekušje (na koju će se proširiti građevinsko područje zbog preseljenja NK Korana) propisat će se uvjeti koji će omogućiti realizaciju predmetnog zahvata u prostoru neposrednom provedbom III. Izmjena i dopuna PPUG Karlovac.
- (3) Prema „Idejnom rješenju nogometnog igrališta s pratećim sadržajima na Turnju u Karlovcu“ koje je izradila Agora d.o.o. iz Karlovca, zahvat u prostoru na k.č. 1525/9 k.o. Gornje Mekušje obuhvaća izgradnju nogometnog igrališta s tribinom, svlačionice, prateće klupske prostorije i drugo (rekreacijske građevine i pomoćne zgrade u funkciji sporta i/ili rekreacije).
- (4) Također, ovim III. Izmjenama i dopunama PPUG Karlovac tradicija Karlovca kao pejzažnog i perivojnog grada afirmirat će se planiranjem zaštitnih i javnih zelenih površina.

POPIS SEKTORSKIH STRATEGIJA, PLANOVA, STUDIJA I DRUGIH DOKUMENATA PROPISANIH POSEBNIM ZAKONIMA KOJIMA, ODNOSNO U SKLADU S KOJIMA SE UTVRĐUJU ZAHTJEVI ZA IZRADU PROSTORNOG PLANA

Članak 7.

- (1) Za potrebe izrade III. Izmjena i dopuna PPUG Karlovac izrađeno je idejno rješenje nogometnog igrališta s pratećim sadržajima na Turnju u Karlovcu“ koje je izradila Agora d.o.o. iz Karlovca.
- (2) Za potrebe izrade III. Izmjena i dopuna PPUG Karlovac bit će korišteni podaci dostupni iz informacijskog sustava prostornog uređenja, te podaci i dokumentacija koju dostavljaju javnopravna tijela iz svog djelokruga. Javnopravna tijela, ako je moguće, podatke i drugu dokumentaciju dostavljaju u digitalnom obliku, te geokodirane (georeferencirane).
- (3) Ukoliko se tijekom izrade III. Izmjena i dopuna PPUG Karlovac ukaže potreba i za drugim posebnim stručnim podlogama od značaja za moguća specifična prostorno – planska rješenja, odnosno dodatnom dokumentacijom, one će biti izrađene, odnosno dokumentacija pribavljena, te će se dostaviti stručnom izrađivaču prostornog plana.
- (4) Grad Karlovac će za izradu III. izmjena i dopuna PPUG Karlovac od Državne geodetske uprave osigurati službene podloge (digitalni katastarski plan - DKP).
- (5) Sukladno važećoj zakonskoj regulativi potrebno je izvršiti konverziju (transformaciju) postojećih kartografskih prikaza PPUG Karlovac izrađenih u Gauss – Krugerovoj projekciji u novi službeni referentni sustav HTRS96/TM.

STRATEŠKA PROCJENA UTJECAJA NA OKOLIŠ

Članak 8.

- (1) Sukladno zakonskoj regulativi, nositelj izrade je proveo postupak ocjene o potrebi strateške procjene utjecaja na okoliš III. Izmjena i dopuna PPUG Karlovac.
- (2) Gradonačelnik Grada Karlovca je donio Odluku KLASA: 351-03/20-06/02, URBROJ: 2133/01-06-01/02-20-20 od 15.05.2020. kojom se utvrđuje da nije potrebno provesti postupak strateške procjene utjecaja III. Izmjena i dopuna PPUG Karlovac na okoliš. Tijekom provođenja postupka ocjene o potrebi strateške procjene utjecaja na okoliš nadležno javnopravno tijelo HRVATSKE ŠUME je dalo mišljenje da **ne treba** provesti postupak strateške procjene utjecaja na okoliš III. Izmjena i dopuna PPUG Karlovac, ali da one mogu imati utjecaja na šumu i šumski eko sustav, divljač i lovstvo u dijelu gdje je planirana lokacija nogometnog igrališta na k.č.br. 1525/9 k.o. Gornje Mekušje, pa je u cilju sprječavanja i ublažavanja tog utjecaja u odredbama za provedbu plana potrebno propisati mjere zaštite šuma i šumarstva te divljači i

lovstva, sve u skladu s izmijenjenim i dopunjenim mišljenjem HRVATSKIH ŠUMA, UPŠ KARLOVAC, BROJ: KA/20-01/496, URBROJ: 09-00-06/02-20-03 od 04.svibnja 2020.god.

NAČIN PRIBAVLJANJA STRUČNIH RJEŠENJA PROSTORNOG PLANA

Članak 9.

- (1) Ne planira se prethodno pribavljanje stručnih rješenja, već će odabrani izrađivač pristupiti izradi nacрта prijedloga III. Izmjena i dopuna PPUG Karlovac u skladu s ovom Odlukom i ugovornim obvezama.

POPIS JAVNOPRAVNIH TIJELA ODREĐENIH POSEBNIM PROPISIMA KOJA DAJU ZAHTJEVE ZA IZRADU PROSTORNOG PLANA, TE DRUGIH SUDIONIKA KORISNIKA PROSTORA KOJI TREBAJU SUDJELOVATI U IZRADI PROSTORNOG PLANA

Članak 10.

- (1) Utvrđuje se popis javnopравnih tijela određenih posebnim propisima koji u skladu s Člankom 90. Zakona trebaju dati zahtjeve za izradu III. izmjena i dopuna PPUG Karlovac iz područja svog djelokruga te sudjelovati u izradi III. izmjena i dopuna PPUG Karlovac:

- Ministarstvo kulture, Uprava za zaštitu kulturne baštine, Konzervatorski odjel u Karlovcu, Ambroza Vranyczanya 6/I, 47000 Karlovac;
- Ministarstvo obrane, Uprava za materijalne resurse, Trg kralja Petra Krešimira IV 1, 10000 Zagreb;
- Ministarstvo poljoprivrede, Uprava poljoprivrede i prehrambene industrije, Ulica grada Vukovara 78, 10000 Zagreb;
- Ministarstvo poljoprivrede, Uprava šumarstva, lovstva i drvne industrije, Ulica grada Vukovara 78, 10000 Zagreb;
- Ministarstvo unutarnjih poslova; Policijska uprava Karlovačka, Služba upravnih i inspekcijских poslova, Trg hrvatskih branitelja 6, 47000 Karlovac;
- Ministarstvo unutarnjih poslova, Ravnateljstvo civilne zaštite, Područni ured civilne zaštite Rijeka, Služba civilne zaštite Karlovac, Dr. Vladka Mačeka 8, 47000 Karlovac;
- Ministarstvo državne imovine, I. Dežmana 10, 10000 Zagreb;
- Ministarstvo turizma, Prisavlje 14, 10000 Zagreb;
- Javna ustanova Zavod za prostorno uređenje Karlovačke županije, Jurja Haulika 1, 47000 Karlovac;
- Javna ustanova NATURA VIVA za upravljanje zaštićenim dijelovima prirode na području Karlovačke županije, J.Križanića 30, 47 000 Karlovac;
- Hrvatska regulatorna agencija za mrežne djelatnosti (HAKOM), Roberta Frangeša Mihanovića 9, 10110 Zagreb;
- Hrvatske vode, Ulica grada Vukovara 220, 10000 Zagreb;
- Hrvatske vode, Vodnogospodarski odjel za srednju i donju Savu, Šetalište braće Radića 22, 35000 Slavonski Brod;
- Hrvatske vode, Vodnogospodarski odjel za srednju i donju Savu, VGI za mali sliv Kupa, Obala F.Račkog 10, 47000 Karlovac;
- Hrvatske šume, Uprava šuma podružnica Karlovac, Put Davorina Trstenjaka 1, 47000 Karlovac;
- Hrvatske ceste, Društvo za upravljanje, građenje i održavanje državnih cesta, Sektor za razvoj i strateško planiranje, Vončinina 3, 10000 Zagreb;
- Hrvatske ceste, Sektor za održavanje i promet, Tehnička ispostava Karlovac, Banija 37, 47000 Karlovac;
- Županijska uprava za ceste Karlovačke županije, Poslovni park Karlovac 1A, Belajske Poljice, 47252 Barilović;
- Hrvatski Telekom d.d., Roberta Frangeša Mihanovića 9, 10110 Zagreb;
- Hrvatski Telekom d.d., Kupska 2, 10000 Zagreb;
- TELE2 d.o.o., Ulica grada Vukovara 269d, 10000 Zagreb;
- A1 d.o.o., Vrtni put 1, 10000 Zagreb;
- OT-OPTIMA TELEKOM d.d., Bani 75a, 10000 Zagreb;
- Odašiljači i veze d.o.o. Ulica grada Vukovara 269d, 10000 Zagreb;
- Hrvatski operator prijenosnog sustava d.o.o., Kupska 4, 10000 Zagreb;
- HEP d.d., Ulica grada Vukovara 37, 10000 Zagreb;
- HEP – ODS d.o.o. Elektra Karlovac, dr. Vlatka Mačeka 44, 47000 Karlovac;
- Montcogim plinara d.o.o., V. Mačeka 26a, 47000 Karlovac;
- Grad Karlovac, UO za imovinsko pravne poslove i upravljanje imovinom
- Grad Karlovac, UO za društvene djelatnosti
- Karlovačka županija, Upravni odjel za graditeljstvo i okoliš, Križanićeva 11, 47000 Karlovac;
- Karlovačka županija, Upravni odjel za gospodarstvo, Ambroza Vranyczanya 4, 47000 Karlovac;
- Mjesni odbor Gornje Mekuše, Mekušanska cesta 63, 47000 Karlovac;
- Gradska četvrt Turanj, Braće Gojak 7, Karlovac,
- Grad Duga Resa, Trg Svetog Jurja 1, 47250 Duga Resa;
- Grad Ozalj, Kurilovac 1, Ozalj 47280;
- Općina Barilović, Barilović bb, 47252 Barilović;
- Općina Draganić, Draganići 10, 47201 Draganić;
- Općina Krnjak, Krnjak 5, 47242 Krnjak;

- Općina Lasinja, Trg hrvatskih branitelja 1, 47206 Lasinja;
 - Općina Netretić, Netretić 3a, 47271 Netretić;
 - Općina Vojnić, Trg Stjepana Radića 1, 47220 Vojnić.
- (2) Javnopravna tijela iz prethodnog Stavka:
- moraju dostaviti zahtjeve iz prethodnog Stavka u roku 15 dana od zaprimanja ove Odluke o izradi s poziva za dostavu predmetnih zahtjeva, a ako ih ne dostave u tom roku, smatrat će se da ih nemaju;
 - moraju u zahtjevima iz prethodnog Stavka navesti odredbe propisa, sektorskih strategija, planova, studija i drugih dokumenata propisanih posebnim zakonima na kojima se temelje zahtjevi u obuhvatu III. Izmjena i dopuna PPUG Karlovac, a ako to ne učine, nositelj izrade takve zahtjeve nije dužan uzeti u obzir, ali je to dužan posebno obrazložiti;
 - ne mogu u zahtjevima iz prethodnog Stavka postavljati uvjete, kojima bi se mijenjali ciljevi i/ili programska polazišta za izradu III. Izmjena i dopuna PPUG Karlovac određeni ovom Odlukom o izradi;
 - nemaju pravo na naknadu za dostavljene zahtjeve iz prethodnog Stavka; a ako je moguće podatke i drugu dokumentaciju treba dostaviti u digitalnom obliku te geokodirane (georeferencirane).

PLANIRANI ROK ZA IZRADU PROSTORNOG PLANA

Članak 11.

- (1) Nakon pribavljanja Zahtjeva za izradu III. Izmjena i dopuna PPUG Karlovac iz Članaka 10. ove Odluke o izradi, izrada III. izmjena i dopuna PPUG Karlovac odvijat će se u sljedećim fazama i rokovima:
- 1. faza -- **20 dana**
 - izrada nacrtu prijedloga III. Izmjena i dopuna PPUG Karlovac iz Članka 9. ove Odluke (**20 dana**);
 - utvrđivanje prijedloga III. Izmjena i dopuna PPUG Karlovac za javnu raspravu na temelju nacrtu prijedloga III. Izmjena i dopuna PPUG Karlovac od strane gradonačelnika Grada Karlovca;
 - 2. faza -- **15 dana**
 - izrada prijedloga III. Izmjena i dopuna PPUG Karlovac (**15 dana** od utvrđivanja prijedloga III. Izmjena i dopuna PPUG Karlovac);
 - objava javne rasprave o prijedlogu III. Izmjena i dopuna PPUG Karlovac u dnevnom tisku te na mrežnim stranicama Ministarstva graditeljstva i prostornog uređenja i Grada Karlovca;
 - dostava posebnih pisanih obavijesti o javnoj raspravi o prijedlogu III. izmjena i dopuna PPUG Karlovac javnopravnim tijelima iz Članka 10. ove Odluke koja su dala ili trebala dati zahtjeve za izradu III. Izmjena i dopuna PPUG Karlovac;
 - 3. faza -- **15 dana** - javna rasprava tj. javni uvid u prijedlog III. Izmjena i dopuna PPUG Karlovac;
 - 4. faza -- **20 dana** (od završetka javnog uvida) - priprema izvješća o javnoj raspravi;
 - 5. faza -- **18 dana**
 - izrada izmijenjenog prijedloga III. Izmjena i dopuna PPUG Karlovac za ponovnu javnu raspravu na temelju prijedloga III. Izmjena i dopuna PPUG Karlovac i izvješća o javnoj raspravi (**5 dana**);
 - objava ponovne javne rasprave o izmijenjenom prijedlogu III. Izmjena i dopuna PPUG Karlovac u dnevnom tisku te na mrežnim stranicama Ministarstva graditeljstva i prostornog uređenja i Grada Karlovca;
 - dostava posebnih pisanih obavijesti o ponovnoj javnoj raspravi o izmijenjenom prijedlogu III. Izmjena i dopuna PPUG Karlovac javnopravnim tijelima iz Članka 10. ove Odluke koja su dala ili trebala dati zahtjeve za izradu III. Izmjena i dopuna PPUG Karlovac;
 - ponovna javna rasprava tj. javni uvid u izmijenjeni prijedlog III. Izmjena i dopuna PPUG Karlovac s javnim izlaganjem (**8 dana**);
 - priprema izvješća o ponovnoj javnoj raspravi (**5 dana** od završetka javnog uvida);
 - 6. faza -- **15 dana** (od pripreme izvješća o javnoj raspravi ili izvješća o ponovnoj javnoj raspravi) - izrada nacrtu konačnog prijedloga III. Izmjena i dopuna PPUG Karlovac;
 - 7. faza -- **15 dana**
 - utvrđivanje konačnog prijedloga III. Izmjena i dopuna PPUG Karlovac od strane gradonačelnika Grada Karlovca;
 - izrada konačnog prijedloga III. Izmjena i dopuna PPUG Karlovac (**15 dana**);
 - 8. faza -- dostava pisanih obavijesti sudionicima javne rasprave (i ponove javne rasprave) s obrazloženjem o razlozima neprihvatanja, odnosno djelomičnog prihvatanja njihovih prijedloga i primjedbi;
 - 9. faza -- **10 dana**
 - donošenje III. Izmjena i dopuna PPUG Karlovac od strane Gradskog vijeća Grada Karlovca;
 - objava Odluke o donošenju III. Izmjena i dopuna PPUG Karlovac u Glasniku Grada Karlovca;

- tehničko dovršenje III. Izmjena i dopuna PPUG Karlovac (**10 dana** od objave u Glasniku Grada Karlovca);
 - dostava III. Izmjena i dopuna PPUG Karlovac Ministarstvu graditeljstva i prostornog uređenja i Javnoj ustanovi Zavodu za prostorno uređenje Karlovačke županije (15 dana od objave u Glasniku Grada Karlovca).
- (2) Rokovi iz prethodnog Stavka ne uključuju vrijeme potrebno za:
- utvrđivanje prijedloga III. Izmjena i dopuna PPUG Karlovac za javnu raspravu na temelju nacrt prijedloga III. Izmjena i dopuna PPUG Karlovac od strane gradonačelnika Grada Karlovca;
 - objavu javne rasprave o prijedlogu III. Izmjena i dopuna PPUG Karlovac u dnevnom tisku te na mrežnim stranicama Ministarstva graditeljstva i prostornog uređenja i Grada Karlovca;
 - dostavu posebnih pisanih obavijesti o javnoj raspravi o prijedlogu III. Izmjena i dopuna PPUG Karlovac javnopravnim tijelima iz Članka 10. ove Odluke koja su dala ili trebala dati zahtjeve za izradu III. Izmjena i dopuna PPUG Karlovac;
 - objavu ponovne javne rasprave o izmijenjenom prijedlogu III. Izmjena i dopuna PPUG Karlovac u dnevnom tisku te na mrežnim stranicama Ministarstva graditeljstva i prostornog uređenja i Grada Karlovca;
 - dostavu posebnih pisanih obavijesti o ponovnoj javnoj raspravi o izmijenjenom prijedlogu III. Izmjena i dopuna PPUG Karlovac javnopravnim tijelima iz Članka 10. ove Odluke koja su dala ili trebala dati zahtjeve za izradu III. Izmjena i dopuna PPUG Karlovac;
 - utvrđivanje konačnog prijedloga III. Izmjena i dopuna PPUG Karlovac od strane gradonačelnika Grada Karlovca;
 - dostavu pisanih obavijesti sudionicima javne rasprave (i ponovne javne rasprave) s obrazloženjem o razlozima neprihvatanja, odnosno djelomičnog prihvatanja njihovih prijedloga i primjedbi;
 - donošenje III. Izmjena i dopuna PPUG Karlovac od strane Gradskog vijeća Grada Karlovca;
 - objavu Odluke o donošenju III. Izmjena i dopuna PPUG Karlovac u Glasniku Grada Karlovca.
- (3) 5. faza se provodi po potrebi, najviše tri puta, nakon čega se donosi nova odluka o izradi III. Izmjena i dopuna PPUG Karlovac i provodi novi postupak izrade.
- (4) Ako se iz objektivnih razloga neki od rokova iz stavka 1. ovog Članka produlje, to se produljenje ne smatra protivnim ovoj Odluci o izradi.

IZVORI FINANCIRANJA IZRADE PROSTORNOG PLANA

Članak 12.

- (1) Sredstva za izradu III. Izmjena i dopuna PPUG Karlovac osigurana su u proračunu Grada Karlovca.

ODLUKA O DRUGIM PITANJIMA ZNAČAJNIM ZA IZRADU NACRTA PROSTORNOG PLANA

Članak 13.

- (1) Do donošenja III. Izmjena i dopuna PPUG Karlovac dopušteno je izdavanje akata za zahvate u prostoru u skladu s važećim prostornim planovima i Zakonom.

ZAVRŠNE ODREDBE

Članak 14.

- (1) Nositelj izrade III. Izmjena i dopuna PPUG Karlovac treba jedan primjerak ove Odluke dostaviti:
- javnopravnim tijelima iz Članka 10. ove Odluke (s pozivom da mu u roku 15 dana dostave zahtjeve za izradu III. Izmjena i dopuna PPUG Karlovac);
 - Zavodu za prostorni razvoj (temeljem Stavka 5. Članka 86. Zakona).
- (2) Temeljem Članka 88. Zakona nositelj izrade III. Izmjena i dopuna PPUG Karlovac treba o istom obavijestiti:
- javnost na mrežnoj stranici Grada Karlovca i kroz informacijski sustav putem Zavoda za prostorni razvoj.

Članak 15.

- (1) Ova Odluka o izradi temeljem Članka 87. Zakona prestaje važiti ako se u roku od dvije godine od dana njezine objave ne objavi javna rasprava te ako se izrada i donošenje plana obustavi.

Članak 16.

- (1) Elaborat plana treba izraditi u 8 primjeraka izvornika koje će u skladu s Pravilnikom potpisati predsjednik Gradskog vijeća Grada Karlovca.

Članak 17.

- (2) U skladu sa Člankom 113. Zakona, u roku od 30 dana od stupanja na snagu Odluke o donošenju III. Izmjena i dopuna PPUG Karlovac objavit će se pročišćeni tekst odredbi za provedbu i grafičkog dijela III. Izmjena i dopuna PPUG Karlovac u elektroničkom obliku i analognom obliku.

Članak 18.

- (1) Odluka o izradi III. Izmjena i dopuna PPUG Karlovac objavit će se u Glasniku Grada Karlovca.

Članak 19.

- (1) Ova Odluka stupa na snagu osmog dana od dana objave u Glasniku Grada Karlovca.

PREDSJEDNIK
GRADSKOG VIJEĆA GRADA KARLOVCA
Matija Furač, struč. spec.oec.v.r.

122.

Na temelju članaka 34. i 97. Statuta Grada Karlovca (Glasnik Grada Karlovca broj 1/15-potpuni tekst, 3/18 , 13/18 i 6/20) Gradsko vijeće grada Karlovca je na 37. sjednici održanoj dana 07. srpnja 2020. godine donijelo sljedeću

O D L U K U
o dodjeli javnih priznanja u 2020. godini

I.

Nagrada Grada Karlovca dodjeljuje se:

1. prof.dr.sc.o. Jakov Mamić.

II.

Plaketa Grada Karlovca dodjeljuje se:

1. Stipo Adžaga,
2. Karate klub Karlovac 1969,
3. KUD "Sveta Ana – Vučjak",
4. prim. mr. Maja Grba Bujević,
5. Dom za starije i nemoćne Sveti Antun ,
6. Udruga obitelji poginulih hrvatskih branitelja iz Domovinskog rata Karlovačke županije,
7. Branka Hastor,
8. Udruga roditelja poginulih branitelja Domovinskog rata za grad Karlovac,
9. Marina Gojak.

III.

Nagrađenima iz točke I. i II. ove Odluke izdat će se odgovarajuće isprave i odati počasti koje im pripadaju po Statutu i odlukama Grada Karlovca.

IV.

Javna priznanja dodijelit će se na Svečanoj sjednici Gradskog vijeća koja će se održati povodom Dana Grada Karlovca.

V.

Ova Odluka objavit će se u Glasniku Grada Karlovca.

GRADSKO VIJEĆE
KLASA: 021-05/20-01/06
URBROJ: 2133/01-01/01-20-6
Karlovac, 07. srpnja 2020. godine

PREDSJEDNIK
GRADSKOG VIJEĆA GRADA KARLOVCA
Matija Furač, struč. spec.oec.v.r.

C.III. ZAHTJEVI ZA IZRADU PLANA

PROSTORNI PLAN UREĐENJA GRADA KARLOVCA
III. IZMJENE I DOPUNE

Odluka o izradi dostavljena je na adrese javnopravnih tijela određenih posebnim propisima koji u skladu s Člankom 90. Zakona o prostornom uređenju (NN 153/13, 65/17, 114/18, 39/19, 98/19) trebaju dati zahtjeve za izradu III. izmjena i dopuna PPUG Karlovac iz područja svog djelokruga te sudjelovati u izradi III. izmjena i dopuna PPUG Karlovac:

- Ministarstvo kulture, Uprava za zaštitu kulturne baštine, Konzervatorski odjel u Karlovcu, Ambroza Vraniczanya 6/I, 47000 Karlovac;
 - Ministarstvo obrane, Uprava za materijalne resurse, Trg kralja Petra Krešimira IV 1, 10000 Zagreb;
 - Ministarstvo poljoprivrede, Uprava poljoprivrede i prehrambene industrije, Ulica grada Vukovara 78, 10000 Zagreb;
 - Ministarstvo poljoprivrede, Uprava šumarstva, lovstva i drvne industrije, Ulica grada Vukovara 78, 10000 Zagreb;
 - Ministarstvo unutarnjih poslova; Policijska uprava Karlovačka, Služba upravnih i inspekcijskih poslova, Trg hrvatskih branitelja 6, 47000 Karlovac;
 - Ministarstvo unutarnjih poslova RH, Ravnateljstvo civilne zaštite, Područni ured Rijeka, Služba civilne zaštite Karlovac, Dr. Vladka Mačeka 8, 47000 Karlovac;
 - Ministarstvo državne imovine, I. Dežmana 10, 10000 Zagreb;
 - Ministarstvo turizma, Prisavlje 14, 10000 Zagreb;
 - Javna ustanova Zavod za prostorno uređenje Karlovačke županije, Jurja Haulika 1, 47000 Karlovac;
 - Javna ustanova NATURA VIVA za upravljanje zaštićenim dijelovima prirode na području Karlovačke županije, J.Križanića 30, 47 000 Karlovac;
 - Hrvatska regulatorna agencija za mrežne djelatnosti (HAKOM), Roberta Frangeša Mihanovića 9, 10110 Zagreb;
 - Hrvatske vode, Ulica grada Vukovara 220, 10000 Zagreb;
 - Hrvatske vode, Vodnogospodarski odjel za srednju i donju Savu, Šetalište braće Radića 22, 35000 Slavonski Brod
 - Hrvatske vode, Vodnogospodarski odjel za srednju i donju Savu, VGI za mali sliv Kupa, Obala F.Račkog 10, 47000 Karlovac,
 - Hrvatske šume, Uprava šuma podružnica Karlovac, Put Davorina Trstenjaka 1, 47000 Karlovac
 - Hrvatska ceste, Društvo za upravljanje, građenje i održavanje državnih cesta, Sektor za razvoj i strateško planiranje, Vončinina 3, 10000 Zagreb;
 - Hrvatske ceste, Sektor za održavanje i promet, Tehnička ispostava Karlovac, Banija 37, 47000 Karlovac;
 - Županijska uprava za ceste Karlovačke županije, Poslovni park Karlovac 1A, Belajske Poljice, 47252 Barilović;
 - Hrvatski Telekom d.d., Roberta Frangeša Mihanovića 9, 10110 Zagreb;
 - Hrvatski Telekom d.d., Kupska 2, 10000 Zagreb;
 - TELE2 d.o.o., Ulica grada Vukovara 269d, 10000 Zagreb;
 - A1 d.o.o., Vrtni put 1, 10000 Zagreb;
 - OT-OPTIMA TELEKOM d.d., Bani 75a, 10000 Zagreb;
 - Odašiljači i veze d.o.o. Ulica grada Vukovara 269d, 10000 Zagreb;
 - Hrvatski operator prijenosnog sustava d.o.o., Kupska 4, 10000 Zagreb;
 - HEP d.d., Ulica grada Vukovara 37, 10000 Zagreb;
 - HEP – ODS d.o.o. Elektra Karlovac, dr. Vlatka Mačeka 44, 47000 Karlovac;
 - Montcogim plinara d.o.o., V. Mačeka 26a, 47000 Karlovac
 - Grad Karlovac, UO za imovinsko pravne poslove i upravljanje imovinom
 - Grad Karlovac, UO za društvene djelatnosti
-

- Karlovačka županija, Upravni odjel za graditeljstvo i okoliš, Križanićeva 11, 47000 Karlovac;
- Karlovačka županija, Upravni odjel za gospodarstvo, Vraniczanyeva 4, 47000 Karlovac;
- Mjesni odbor Gornje Mekušje, Mekušanska cesta 63, 47000 Karlovac;
- Gradska četvrt Turanj, Braće Gojak 7, 47000 Karlovac;
- Grad Duga Resa, Trg Svetog Jurja 1, 47250 Duga Resa;
- Grad Ozalj, Kurilovac 1, 47280 Ozalj;
- Općina Barilović, Barilović bb, 47252 Barilović;
- Općina Draganić, Draganići 10, 47201 Draganić;
- Općina Krnjak, Krnjak 5, 47242 Krnjak;
- Općina Lasinja, Trg hrvatskih branitelja 1, 47206 Lasinja;
- Općina Netretić, Netretić 3a, 47271 Netretić;
- Općina Vojnić, Trg Stjepana Radića 1, 47220 Vojnić.

Protekom roka definiranog u Članku 10. Odluke o izradi zahtjeve za izradu III. izmjena i dopuna PPUG Karlovac dostavila su sljedeća javnopravna tijela:

- Ministarstvo kulture i medija, Uprava za zaštitu kulturne baštine, Konzervatorski odjel u Karlovcu, Ambroza Vraniczanya 6/I, 47000 Karlovac;

Kratki opis zahtjeva

Na području obuhvata III. izmjena i dopuna PPUG Karlovac nema zaštićenih kulturnih dobara, ali se radi o arheološki neistraženom prostoru. Stoga je na početku i u tijeku zemljanih radova za predviđene infrastrukturne zahvate potrebno osigurati povremeni arheološki nadzor. Ukoliko se naiđe na arheološki lokalitet potrebno je provesti arheološka istraživanja.

Zahtjev je dostavljen izvan roka

U Članku 195. Odredbi za provođenje važećeg PPUG Karlovac propisani su uvjeti zaštite i očuvanja arheoloških lokaliteta i zona u skladu sa člankom 45. i 46. važećeg Zakona o zaštiti i očuvanju kulturnih dobara

- Ministarstvo obrane, Uprava za materijalne resurse, Sektor za vojnu infrastrukturu, Služba za vojno graditeljstvo i energetska učinkovitost, Trg kralja Petra Krešimira IV 1, 10000 Zagreb;

Kratki opis zahtjeva

Potrebno je zadržati postojeće zone posebne namjene i zaštitne i sigurnosne zone za vojarnu „Stožernog generala Petra Stipetića“, Dom HV i vojno streljište „Jamadol“, vojarnu „110 brigade HV“ (stari naziv vojarna Kamensko), vojno vježbalište „Kupa“, vojni poligon „33. inž. brigade HV“ (stari naziv vojni poligon Cerovac) i vojno skladište „Skakavac“.

Zahtjev je dostavljen izvan roka

Zone posebne namjene te zaštitne i sigurnosne zone nisu predmet III. izmjena i dopuna PPUG Karlovac. Razlozi izrade navedeni su u Članku 3. Odluke o izradi

- Ministarstvo poljoprivrede, Planinska 2a, 10000 Zagreb;

Hrvatske šume d.o.o. izdaju zahtjeve u postupku izrade prostornih planova te je zahtjev proslijeđen Hrvatskim šumama d.o.o., Ulica kneza Branimira 1, 10000 Zagreb na nadležno postupanje

- Ministarstvo poljoprivrede, Ulica grada Vukovara 78, 10000 Zagreb;

Kratki opis zahtjeva

Obzirom da je Program raspolaganja donesen uz suglasnost Ministarstva poljoprivrede, u građevinsko područje koje će se proširiti ovim planom mogu se uvrstiti isključivo katastarske čestice poljoprivrednog zemljišta u vlasništvu Države koje su Programom raspolaganja za Grad Karlovac planirane za ostale namjene. Ukoliko katastarske čestice poljoprivrednog zemljišta u vlasništvu Države koje se namjerava uvrstiti u građevinsko područje nisu sadržane u Programu raspolaganja za Grad Karlovac, tada je o istom potrebno obavijestiti Ministarstvo poljoprivrede tijekom trajanja javne rasprave, odnosno tijekom traženja mišljenja na plan.

Ukoliko postoji potreba da se u skladu sa propisanim uvjetima poljoprivredno zemljište P1 i/ili P2 kategorije uvrsti u građevinsko područje zahtjeva se da se isto detaljno obrazloži.

Potrebno je dostaviti:

1. Prijedlog plana za javnu raspravu
2. Očitovanje Grada Karlovca o usklađenosti prijedloga plana sa Programom raspolaganja za Grad Karlovac
3. Kartografski prikaz površina poljoprivrednog zemljišta koje će se planom uvrstiti i/ili izuzeti iz građevinskog područja
4. Popis katastarskih čestica koje se planom planira uvrstiti i/ili izuzeti iz građevinskog područja

Zahtjev je dostavljen izvan roka

Tablica sa popisom katastarskih čestica nalazi se u Obrazloženju plana

- Ministarstvo prostornog uređenja, graditeljstva i državne imovine, I. Dežmana 10, 10000 Zagreb;

Kratki opis zahtjeva

Ministarstvo će utvrditi vrednovanje (bonitiranje) građevinskog zemljišta, odnosno katastarskih čestica u vlasništvu RH, a ukoliko ima bitnih promjena u odnosu na postojeće stanje. Prilikom valorizacije posebna pozornost obratit će se i na izmjene koeficijenata izgrađenosti (iskoristivosti), granicama i uvjetima izrade UPU-a, odnosno izmjene urbanih pravila te prenamjene zemljišta na području III. izmjena i dopuna PPUG Karlovac.

Traže dostavu kartografskih prikaza novog (prijedloga) građevinskog područja u odnosu na postojeće sa tabelarnim prikazom (smanjenje i povećanje), namjenama, koeficijentima iskoristivosti i koeficijentima izgrađenosti.

Zahtjev je dostavljen izvan roka

Tablica sa popisom katastarskih čestica nalazi se u Obrazloženju plana

- Hrvatska regulatorna agencija za mrežne djelatnosti (HAKOM), Roberta Frangeša Mihanovića 9, 10110 Zagreb;

Kratki opis zahtjeva

Dostavili su smjernice za izradu i dopunu plana vezano za uređenje i gradnju EKI i druge povezane opreme

EKI i druga povezana oprema nije predmet III. izmjena i dopuna PPUG Karlovac. Razlozi izrade navedeni su u Članku 3. Odluke o izradi

- Hrvatske šume, Uprava šuma podružnica Karlovac, Put Davorina Trstenjaka 1, 47000 Karlovac;

Kratki opis zahtjeva

Predmetne izmjene i dopune moraju biti u skladu sa važećim Zakonom o

šumama te ostalim propisima iz nadležnosti šumarstva.

Dostavljeni su uvjeti koje je potrebno poštovati prilikom planiranja zahvata na k.č. 1525/9 k.o. Gornje Mekušje

- Hrvatske ceste d.o.o., Sektor za pripremu, građenje i rekonstrukciju, Odjel za strateško planiranje, Vončinina 3, 10000 Zagreb;

Kratki opis zahtjeva

Dostavili podatke i uvjete o cestovnoj infrastrukturi državnog značaja

Cestovna infrastruktura nije predmet III. izmjena i dopuna PPUG Karlovac. Razlozi izrade navedeni su u Članku 3. Odluke o izradi

- HT – Hrvatski telekom d.d., Odjel za elektroničku komunikacijsku infrastrukturu (EKI), Harambašićeva 39, 10000 Zagreb

Kratki opis zahtjeva

Dostavili su položaj postojeće infrastrukture u digitalnom obliku, opće napomene i smjernice za potrebe razvoja EKI (EKI pokretnih mreža, linijska i točkasta infrastruktura fiksnih komunikacija)

EKI nije predmet III. izmjena i dopuna PPUG Karlovac. Razlozi izrade navedeni su u Članku 3. Odluke o izradi

- Odašiljači i veze d.o.o., Ulica grada Vukovara 269 d, 10000 Zagreb

Kratki opis zahtjeva

Prilikom izrade plana uzeti u obzir i ucrtati odašiljački objekt i radijske koridore koji se nalaze na području Grada Karlovca

Odašiljački objekt i radijski koridori nisu predmet III. izmjena i dopuna PPUG Karlovac. Razlozi izrade navedeni su u Članku 3. Odluke o izradi

- HEP – ODS d.o.o. Elektra Karlovac, dr. Vlatka Mačeka 44, 47000 Karlovac;

Kratki opis zahtjeva

Dostavili podatke za dopunu odredbi za provođenje koje se odnose na elektroenergetsku mrežu i transformatorske stanice

Elektroenergetska mreža i transformatorske stanice nisu predmet III. izmjena i dopuna PPUG Karlovac. Razlozi izrade navedeni su u Članku 3. Odluke o izradi

- Karlovačka županija, Upravni odjel za gospodarstvo, Ambroza Vraniczanya 4, 47000 Karlovac;

Kratki opis zahtjeva

Nema zahtjeva iz nadležnosti Upravnog odjela za gospodarstvo



REPUBLIKA HRVATSKA
KARLOVAČKA ŽUPANIJA



GRAD KARLOVAC

UPRAVNI ODJEL ZA PROSTORNO UREĐENJE,
GRADNJU I ZAŠTITU OKOLIŠA
KLASA: 350-02/20-02/01
URBROJ:2133/01-06-01/02-20-17
Karlovac, 10.7.2020.godine



Uputa pisarnici
Pod 1-28 i 31-46 dostaviti u
ponedjeljak, 29. i 30. dostaviti u
To otpremiti učit.
10.7.2020.
C. REMIJEK

10-07-2020

Javnopravna tijela određena
posebnim propisima

Predmet: Odluka o izradi III. Izmjena i dopuna Prostornog plana uređenja Grada Karlovca,
dostavlja se
- zahtjevi za izradu plana, traže se

Gradsko vijeće Grada Karlovca je na svojoj 37.sjednici održanoj 7.srpnja 2020. godine donijelo Odluka o izradi III. Izmjena i dopuna Prostornog plana uređenja Grada Karlovca (Glasnik Grada Karlovca br.10/20), koju Vam dostavljamo u prilogu.

Molimo da nam, kao nadležno javnopravno tijelo, sukladno članku 90. Zakona o prostornom uređenju ("Narodne novine" br. 153/13, 65/17, 114/18, 39/19 i 98/19) i članku 10. Odluke o izradi, dostavite svoje zahtjeve za izradu predmetnog plana iz područja svog djelovanja **u roku od 15 dana** od dana zaprimanja ovog poziva i Odluke.

Ukoliko u navedenom roku ne dostavite zahtjeve za izradu predmetnog UPU, smatrat ćemo da ih i nemate.

U zahtjevima se moraju navesti odredbe propisa, sektorskih strategija, planova, studija i drugih dokumenata propisanih posebnim zakonima na kojima se temelje zahtjevi u obuhvatu III. Izmjena i dopuna Prostornog plana uređenja Grada Karlovca, a ako se to ne učini, nositelj izrade takve zahtjeve nije dužan uzeti u obzir, ali je to dužan posebno obrazložiti.

U zahtjevima se ne mogu postavljati uvjeti kojima bi se mijenjali ciljevi i/ili uvjeti programskih polazišta za izradu III. Izmjena i dopuna Prostornog plana uređenja Grada Karlovca, određeni Odlukom o izradi III. Izmjena i dopuna Prostornog plana uređenja Grada Karlovca“.

Podatke možete dostaviti u analognom obliku, a ako je moguće podatke i drugu dokumentaciju treba dostaviti u digitalnom obliku te geokodirane (georeferencirane) radi lakšeg korištenja.

S poštovanjem,

PROČELNIK:
dr.sc.Ana Hranilović Trubić, dipl.ing.građ.

Dostaviti:

1. Ministarstvo kulture, Uprava za zaštitu kulturne baštine, Konzervatorski odjel u Karlovcu, Ambroza Vranyczanya 6/I, 47000 Karlovac;
2. Ministarstvo obrane, Uprava za materijalne resurse, Trg kralja Petra Krešimira IV 1, 10000 Zagreb;
3. Ministarstvo poljoprivrede, Uprava poljoprivrede i prehrambene industrije, Ulica grada Vukovara 78, 10000 Zagreb;
4. Ministarstvo poljoprivrede, Uprava šumarstva, lovstva i drvne industrije, Ulica grada Vukovara 78, 10000 Zagreb;
5. Ministarstvo unutarnjih poslova; Policijska uprava Karlovačka, Služba upravnih i inspekcijskih poslova, Trg hrvatskih branitelja 6, 47000 Karlovac;
6. Ministarstvo unutarnji poslova, Ravnateljstvo civilne zaštite, Područni ured civilne zaštite Rijeka, Služba civilne zaštite Karlovac, Dr. Vladka Mačeka 8, 47000 Karlovac;
7. Ministarstvo državne imovine, I. Dežmana 10, 10000 Zagreb;
8. Ministarstvo turizma, Prisavlje 14, 10000 Zagreb;
9. Javna ustanova Zavod za prostorno uređenje Karlovačke županije, Jurja Haulika 1, 47000 Karlovac;
10. Javna ustanova NATURA VIVA za upravljanje zaštićenim dijelovima prirode na području Karlovačke županije, J.Križanića 30, 47 000 Karlovac;
11. Hrvatska regulatorna agencija za mrežne djelatnosti (HAKOM), Roberta Frangeša Mihanovića 9, 10110 Zagreb;
12. Hrvatske vode, Ulica grada Vukovara 220, 10000 Zagreb;
13. Hrvatske vode, Vodnogospodarski odjel za srednju i donju Savu, Šetalište braće Radića 22, 35000 Slavonski Brod;
14. Hrvatske vode, Vodnogospodarski odjel za srednju i donju Savu, VGI za mali sliv Kupa, Obala F.Račkog 10, 47000 Karlovac;
15. Hrvatske šume, Uprava šuma podružnica Karlovac, Put Davorina Trstenjaka 1, 47000 Karlovac;
16. Hrvatske ceste, Društvo za upravljanje, građenje i održavanje državnih cesta, Sektor za razvoj i strateško planiranje, Vončinina 3, 10000 Zagreb;
17. Hrvatske ceste, Sektor za održavanje i promet, Tehnička ispostava Karlovac, Banija 37, 47000 Karlovac;
18. Županijska uprava za ceste Karlovačke županije, Poslovni park Karlovac 1A, Belajske Poljice, 47252 Barilović;
19. Hrvatski Telekom d.d., Roberta Frangeša Mihanovića 9, 10110 Zagreb;
20. Hrvatski Telekom d.d., Kupska 2, 10000 Zagreb;
21. TELE2 d.o.o., Ulica grada Vukovara 269d, 10000 Zagreb;
22. A1 d.o.o., Vrtni put 1, 10000 Zagreb;
23. OT-OPTIMA TELEKOM d.d., Bani 75a, 10000 Zagreb;
24. Odašiljači i veze d.o.o. Ulica grada Vukovara 269d, 10000 Zagreb;
25. Hrvatski operator prijenosnog sustava d.o.o., Kupska 4, 10000 Zagreb;
26. HEP d.d., Ulica grada Vukovara 37, 10000 Zagreb;
27. HEP – ODS d.o.o. Elektra Karlovac, dr. Vlatka Mačeka 44, 47000 Karlovac;
28. Montcogim plinara d.o.o., V. Mačeka 26a, 47000 Karlovac;
29. Grad Karlovac, UO za imovinsko pravne poslove i upravljanje imovinom
30. Grad Karlovac, UO za društvene djelatnosti
31. Karlovačka županija, Upravni odjel za graditeljstvo i okoliš, Križanićeva 11, 47000 Karlovac;
32. Karlovačka županija, Upravni odjel za gospodarstvo, Ambroza Vranyczanya 4, 47000 Karlovac;
33. Mjesni odbor Gornje Mekušje, Mekušanska cesta 63, 47000 Karlovac;

DOKUMENT

34. Gradska četvrt Turanj, Braće Gojak 7, Karlovac,
35. Grad Duga Resa, Trg Svetog Jurja 1, 47250 Duga Resa;
36. Grad Ozalj, Kurilovac 1, Ozalj 47280;
37. Općina Barilović, Barilović bb, 47252 Barilović;
38. Općina Draganić, Draganići 10, 47201 Draganić;
39. Općina Krnjak, Krnjak 5, 47242 Krnjak;
40. Općina Lasinja, Trg hrvatskih branitelja 1, 47206 Lasinja;
41. Općina Netretić, Netretić 3a, 47271 Netretić;
42. Općina Vojnić, Trg Stjepana Radića 1, 47220 Vojnić.
43. Ovaj Odjel, ovdje
44. Arhiva



REPUBLIKA HRVATSKA
MINISTARSTVO KULTURE I MEDIJA

Uprava za zaštitu kulturne baštine
Konzervatorski odjel u Karlovcu
Klasa: 612-08/20-10/0270
Urbroj: 532-04-02-09/2-20-2
Karlovac, 4.9.2020.

2133/01-06 UPRAVNI ODJEL ZA PROSTORNO UREĐENJE,
GRADNJU I ZAŠTITU OKOLIŠA

Primljeno:	11-09-2020	
Klasifikacijska oznaka:	Org. jed.:	
Uredžbeni broj:	Pril.	Vrij.



H000808822

KARLOVAČKA ŽUPANIJA
GRAD KARLOVAC

Upravni odjel za prostorno uređenje,
gradnju i zaštitu okoliša
Banjavčičeva 9
KARLOVAC

PREDMET: III. Izmjene i dopune Prostornog plana uređenja Grada Karlovca
- očitovanje, daje

Veza Vaš broj: KLASA: 351-02/20-02/01
URBROJ: 2133/01-06-01/02-20-17
Karlovac, 10.07.2020.

Temeljem članka 90. Zakona o prostornom uređenju (NN153/13, 65/17, 114/18 i 39/19) i članka 10. Odluke o izradi Grad Karlovac podnio je zahtjev za očitovanjem i dostavom zahtjeva iz područja zaštite i očuvanja kulturnih dobara, a u vezi izrade III. Izmjena i dopuna Prostornog plana uređenja Grada Karlovca.

Kao tijelo nadležno za zaštitu i očuvanje kulturnih dobara temeljem Zakona o zaštiti i očuvanju kulturnih dobara (NNRH 69/99, 151/03, 157/03, 87/09, 88/10, 61/11, 25/12, 136/12, 152/14, 98/15, 44/17, 90/18, 02/20 i 32/20), očitujemo se kako slijedi:

Uvidom u razloge za izradu i donošenje III. izmjena i dopuna PPU-a Grada Karlovca, navedenih u Odluci o izradi Plana i provedenom analizom predloženih zahvata u prostoru, utvrđeno je da na području predviđenih zahvata nema zaštićenih kulturnih dobara, ali se radi o arheološki neistraženom prostoru. Stoga je na početku i u tijeku trajanja zemljanih radova za predviđene infrastrukturne zahvate, koji su predmet ovih izmjena, a u skladu s člancima 45. i 46. Zakona o zaštiti i očuvanju kulturnih dobara RH (NNRH 69/99, 151/03, 157/03, 87/09, 88/10, 61/11, 25/12, 136/12, 152/14, 98/15, 44/17, 90/18, 02/20 i 32/20) potrebno osigurati povremeni arheološki nadzor.

Ukoliko se tijekom radova na trasi naiđe na arheološki lokalitet treba provesti arheološka istraživanja.

Sastavila:
Branka Križarić, dipl.ing.arh.



DOSTAVITI:

1. Naslovu
2. Ovaj Odjel, ovdje
3. Pismohrana



REPUBLIKA HRVATSKA
MINISTARSTVO OBRANE
ZAGREB

UPRAVA ZA MATERIJALNE RESURSE
SEKTOR ZA VOJNU INFRASTRUKTURU
Služba za vojno graditeljstvo i
energetsku učinkovitost

KLASA: 350-02/20-01/106
URBROJ: 512M3-020201-20-
Zagreb, 17. kolovoza 2020.

KARLOVAČKA ŽUPANIJA
GRAD KARLOVAC
Upravni odjel za prostorno uređenje,
gradnju i zaštitu okoliša
Banjavčičeva 9
47000 KARLOVAC

PREDMET: III. Izmjena i dopuna PPUG Karlovca,
- očitovanje, dostavlja se

VEZA: Vaš akt KLASA:350-02/20-02/01, URBROJ:2133/01-06-01/02-20-17
od 10. srpnja 2020.

Aktom iz veze predmeta zatraženi su podaci, planske smjernice i dokumenti od važnosti za obranu u svrhu izrade III. Izmjena i dopuna Prostornog plana uređenja Grada Karlovca.

Temeljem odredbi članka 92. Zakona o obrani („Narodne novine“ broj 73/13, 75/15, 27/16, 110/1, 30/18 i 70/19) i Pravilnika o zaštitnim i sigurnosnim zonama oko vojnih lokacija i građevina („Narodne novine“ broj 122/15), obavještavamo vas da je u postupku izrade III. Izmjena i dopuna Prostornog plana uređenja Grada Karlovca potrebno zadržati postojeće zone posebne namjene i zaštitne i sigurnosne zone za vojarnu „Stožernog generala Petra Stipetića“, Dom HV, vojno streljište „Jamadol“, vojarnu „110. brigade HV“ (stari naziv vojarna „Kamensko“), vojno vježbalište „Kupa“, vojni poligon „33. inž. brigade HV“ (stari naziv vojni poligon „Cеровac“) i vojno skladište „Skakavac“.

U daljnjem postupku izrade plana potrebno je dostaviti na uvid prijedlog plana kako bismo se mogli očitovati o eventualnom utjecaju predmetnih izmjena i dopuna na područja od važnosti za obranu.

SJ/SZ
Mir

S poštovanjem,



ODITELJ SLUŽBE
Mir
Mir Anić, dipl.ing.geod.

Dostaviti:
- naslovu
- pismohrana

2133/01-06 UPRAVNI ODJEL ZA PROSTORNO UREĐENJE,
GRADNJU I ZAŠTITU OKOLIŠA

Primljeno:	20-08-2020		
Klasifikacijska oznaka:	Org. jed.:		
Urudžbeni broj:	-	Pril.	Vrij.





REPUBLIKA HRVATSKA
MINISTARSTVO POLJOPRIVREDE

10000 Zagreb, Planinska 2a

KLASA: 350-02/20-01/337
URBROJ: 525-11/0571-20-2
Zagreb, 31. srpnja 2020.



2133/01-06 UPRAVNI ODJEL ZA PROSTORNO UREĐENJE,
GRADNJU I ZAŠTITU OKOLISA

Primljeno:	18-08-2020	
Klasifikacijska oznaka:	Org. jed.:	
Urudžbeni broj:	Pril.	Vrij.



HRVATSKE ŠUME d.o.o.
Ulica kneza Branimira 1, 10 000 Zagreb

PREDMET: Odluka o izradi III. Izmjena i dopuna Prostornog plana uređenja Grada Karlovac
- na nadležno postupanje, dostavlja se

Poštovani,

odredbom članka 40. stavka 4. Zakona o šumama („Narodne novine“, br.: 68/18., 115/18., 98/19. i 32/20.), Hrvatske šume d.o.o. izdaju zahtjeve u postupku izrade prostornih planova na poziv nositelja izrade prostornog plana te vam dostavljamo zahtjev Grada Karlovca, u prilogu, na nadležno postupanje.

S poštovanjem,



U prilogu: – kao u tekstu

DOSTAVITI:

1. Naslovu,
2. U spis predmeta.

Na znanje:

Grad Karlovac, Ul. Ivana Banjavčića 9, 47000, Karlovac.



REPUBLIKA HRVATSKA
MINISTARSTVO POLJOPRIVREDE

10000 Zagreb, Ul. grada Vukovara 78, P.P. 1034
Telefon: 61 06 111, Telefax: 61 09 201

KLASA: 350-02/20-01/338
URBROJ: 525-07/0179-20-2
Zagreb, 12. kolovoza 2020.



2133/01-06 UPRAVNI ODJEL ZA PROSTORNO UREĐENJE,
GRADNJU I ZAŠTITU OKOLISA

Primljeno:		
Klasifikacijska oznaka:	07-09-2020	Org. jed.:
Uredbeni broj:		Pril. Vrij.

KARLOVAČKA ŽUPANIJA
GRAD KARLOVAC

PREDMET: III. izmjene i dopune Prostornog plana uređenja Grada Karlovca

- Zahtjevi za uvrštenje i usklađenje podataka, dostavljaju se

Vaša Klasa: 350-02/20-02/01
Urbroj: 2133/01-06-01/02-20-17
Od: Karlovac, 10.07.2020.
Primljeno: 525-Ministarstvo poljoprivrede 16.07.2020.



Sukladno odredbama članka 90. Zakona o prostornom uređenju ('Narodne novine' br. 153/13, 65/17, 114/18 i 39/19) dostavljaju se zahtjevi za uvrštenje i usklađenje podataka o poljoprivrednom zemljištu, a u svrhu izrade III. izmjena i dopuna Prostornog plana uređenja Grada Karlovca (u daljnjem tekstu: Prostorni plan).

Člankom 19. stavkom 1. Zakona o poljoprivrednom zemljištu ('Narodne novine', br. 20/18, 115/18 i 98/19-u daljnjem tekstu: Zakon) propisano je da je prije donošenja Državnog plana prostornog razvoja, prostornog plana županije, odnosno Grada Zagreba, prostornih planova područja posebnih obilježja, prostornog plana velikoga grada, grada ili općine, nositelj izrade citiranog plana dužan pribaviti zahtjeve i mišljenje Ministarstva poljoprivrede.

Člankom 29. stavkom 1. i 2. Zakona uređeno je da se poljoprivrednim zemljištem u vlasništvu države raspoláže na temelju Programa raspolaganja poljoprivrednim zemljištem u vlasništvu države (u daljnjem tekstu: Program raspolaganja) te da Program raspolaganja donosi općinsko ili gradsko vijeće za svoje područje na prijedlog načelnika odnosno gradonačelnika uz prethodno mišljenje županije i suglasnost Ministarstva, odnosno za Grad Zagreb Gradska skupština Grada Zagreba za svoje područje uz suglasnost Ministarstva. Nadalje, člankom 30. stavkom 1. Zakona propisano je da se Programom raspolaganja mogu jednokratno planirati površine poljoprivrednog zemljišta u vlasništvu države za ostale namjene i to maksimalno do 5% ukupne površine poljoprivrednog zemljišta u vlasništvu države na području općine ili grada. **S obzirom da je Program raspolaganja za Grad Karlovac donesen uz suglasnost Ministarstva poljoprivrede, u građevinsko područje koje će se predložiti Prostornim planom mogu se uvrstiti isključivo katastarske čestice poljoprivrednog zemljišta u vlasništvu države koje su Programom raspolaganja za Grad Karlovac planirane za ostale namjene. Ukoliko katastarske čestice poljoprivrednog zemljišta u vlasništvu**

države koje se namjerava uvrstiti u građevinsko područje Prostornim planom nisu sadržane u Programu raspolaganja za Grad Karlovac, tada je o istom potrebno obavijestiti Ministarstvo poljoprivrede tijekom trajanja javne rasprave, odnosno prilikom traženja mišljenja na Prijedlog III. izmjena i dopuna Prostornog plana uređenja Grada Karlovca (u daljnjem tekstu: Prijedlog prostornog plana).

Člankom 22. stavkom 3. Zakona propisano je da se osobito vrijedno poljoprivredno zemljište (P1) i vrijedno poljoprivredno zemljište (P2) izvan granica građevinskog područja ne može koristiti u nepoljoprivredne svrhe osim kada su zadovoljeni najmanje jedan od slijedećih uvjeta: nema niže vrijednoga poljoprivrednog zemljišta, kada je utvrđen interes za izgradnju objekata koji se prema posebnim propisima grade izvan građevinskog područja i pri gradnji gospodarskih građevina namijenjenih isključivo za poljoprivrednu djelatnost i preradu poljoprivrednih proizvoda. **Slijedom navedenoga, ukoliko postoji potreba da se u skladu sa propisanim uvjetima poljoprivredno zemljište P1 i/ili P2 kategorije uvrsti u građevinsko područje Prostornim planom, zahtjeva se da se isto detaljno obrazloži.**


Temeljem članka 19. Zakona, a u skladu sa člankom 101. Zakona o prostornom uređenju ('Narodne novine' br. 153/13, 65/17, 114/18 i 39/19), Ministarstvo poljoprivrede daje mišljenje na Prijedlog Prostornog plana. **Radi davanja cjelovitog i kvalitetnog mišljenja, zahtjeva se da Grad Karlovac dostavi Ministarstvu poljoprivrede slijedeće:**

1. Prijedlog Prostornog plana koji će biti izložen na javnoj raspravi;
2. Očitovanje Grada Karlovca o usklađenosti Prijedloga prostornog plana sa Programom raspolaganja za Grad Karlovac;
3. Kartografski prikaz površina poljoprivrednog zemljišta koje se Prijedlogom prostornog plana planira uvrstiti i/ili izuzeti iz građevinskog područja;
4. Popis katastarskih čestica u Tablici 1. koje se Prijedlogom prostornog plana planira uvrstiti u građevinsko područje, odnosno izuzeti iz građevinskog područja:

Tablica 1.

Naselje	Broj katastarske čestice	Površina	Kultura	Vlasništvo (privatno i/ili državno)	Namjena i bonitet	Napomena

Osim što je obavijest o javnoj raspravi potrebno dostaviti službenim putem, predlaže se da istu dostavite na e-mail ana.budanko@mps.hr na koji također možete zatražiti dodatne informacije i tumačenja.


POMOĆNIK MINISTRICE
izv. prof. dr. sc. **Krunoslav Karalić**



REPUBLIKA HRVATSKA
MINISTARSTVO PROSTORNOGA UREĐENJA,
GRADITELJSTVA I DRŽAVNE IMOVINE

KLASA: 940-01/20-03/3522
URBROJ: 531-536-03-02-03/03-20-02

Zagreb, 27. kolovoz 2020.



H000804317

REPUBLIKA HRVATSKA
KARLOVAČKA ŽUPANIJA
GRAD KARLOVAC

Banjavčičeva 9
47000 Karlovac

2133/01-06 UPRAVNI ODJEL ZA PROSTORNO UREĐENJE,
GRADNJU I ZAŠTITU OKOLISA

Primljeno:	01-09-2020	
Klasifikacijska oznaka:	Org. jed.:	
Urudžbeni broj:	Pril.	Vrij.

PREDMET: Dostava podataka i posebnih uvjeta za izradu III Izmjena i dopuna Prostornog plana uređenja Grada Karlovca
- daje se

Poštovani,

Slijedom Vašeg dopisa, dostavljamo Vam – planske smjernice i propisane dokumente, sukladno odredbama članka 90. Zakona o prostornom uređenju („Narodne novine“, br.153/13, 65/17, 114/18 i 39/19).

Upravljanje imovinom Republike Hrvatske podrazumijeva pronalaženje optimalnih rješenja koja će dugoročno očuvati imovinu i generirati gospodarski rast. Vlasništvo države osigurava kontrolu nad prirodnim bogatstvima, kulturnom i drugom baštinom, važnim trgovačkim društvima i drugim resursima u vlasništvu Republike Hrvatske, kao i prihode koji se mogu koristiti za opće dobro. Vlasništvo države je važan instrument postizanja strateških razvojnih ciljeva vezanih za regionalnu prometnu, kulturnu i zdravstvenu politiku, kao i za druge razvojne politike Republike Hrvatske.

U portfelju nekretnina u vlasništvu Republike Hrvatske važan udio čini građevinsko zemljište koje predstavlja veliki potencijal za investicije i ostvarivanje ekonomskog rasta države.

U planiranju korištenja potencijala građevinskog zemljišta u vlasništvu Republike Hrvatske u funkciji rasta i razvoja, važnu ulogu imaju jedinice lokalne i područne (regionalne) samouprave i to u provedbi svoje nadležnosti u području prostornog planiranja. Usklađivanjem svih interesa u prostoru kroz prostorno-plansku dokumentaciju, glavni cilj trebao bi biti očuvanje, korištenje i uređenje građevinskog zemljišta od posebnog interesa za Republiku Hrvatsku.

Međutim, do sada su nekretnine u vlasništvu Republike Hrvatske često zapostavljane u prostornim planovima, a parcijalni interesi dominirali su u donošenju prostornih planova. Posljedica toga je da su u mnogim planovima male i za investicije neadekvatne parcele građevinskog zemljišta što onemogućava veće investiranje. Ubuduće je potrebno okrupnjivati čestice u vlasništvu Republike Hrvatske i lokalne i područne (regionalne) samouprave.

Upravljanje i raspolaganje imovinom u vlasništvu Republike Hrvatske, uređeno je:

1. Zakonom o upravljanju državnom imovinom (NN, br.52/18) i provedbenim aktima
2. Zakonom o uređivanju imovinskopravnih odnosa u svrhu izgradnje infrastrukturnih građevina (NN, br.80/11)
3. Zakonom o unapređenju poduzetničke infrastrukture (NN, br.93/13, 114/13 i 41/14)
4. Zakonom o strateškim investicijskim projektima (NN, br.133/13, 152/14 i 22/16)
5. Zakonom o vlasništvu i drugim stvarnim pravima (NN, br.91/96, 68/98, 137/99, 22/00, 73/00, 129/00, 114/01, 79/06, 141/06, 146/08, 38/09, 153/09, 143/12 i 152/14)
6. Strategijom upravljanja i raspolaganja imovinom u vlasništvu Republike Hrvatske za razdoblje od 2019-2025. godine

Ministarstvo prostornog uređenja, graditeljstva i državne imovine će temeljem Zakona o upravljanju državnom imovinom i Zakona o prostornom uređenju te njihovih podzakonskih akata, a imajući u vidu sadržaj, mjerila kartografskih prikaza prostornih planova gdje su obvezni brojevi i grafički prostorni pokazatelji s planskim znakovljem, utvrđivati vrednovanje (bonitiranje) građevinskog zemljišta, odnosno katastarskih čestica u vlasništvu Republike Hrvatske (stambene namjene – S, mješovite namjene – M1, javne i društvene namjene – D1, gospodarske namjene (proizvodne) – II, poslovne namjene – K1, ugostiteljsko-turističke namjene – T1....), a ukoliko ima bitnih promjena u odnosu na postojeće stanje. Prilikom valorizacije posebna pozornost obratit će se i na izmjene koeficijenta izgrađenosti (iskoristivosti), granicama i uvjetima izrade UPU-a, odnosno izmjene urbanih pravila te prenamjene zemljišta na području izrade III Izmjena i dopuna Prostornog plana uređenja Grada Karlovca.

Ministarstvo prostornog uređenja, graditeljstva i državne imovine, temeljem članka 9. stavak 1 Zakona o upravljanju državnom imovinom na prijedlog prostornih planova županija i Grada Zagreba, prostornih planova područja posebnih obilježja te prostornih planova uređenja općina i gradova – daje mišljenje, odnosno suglasnost, a koji su shodno tome dužni između ostalog – dostaviti ovom Ministarstvu:

1. Kartografske prikaze u čitljivom mjerilu – novog (prijedloga) građevinskog područja u odnosu na postojeće – građevinsko područje sa dopunama tabelarnog prikaza tumačenja razlikovnih površina (smanjenje i povećanje) i namjenama.
2. Podatke u tabličnom prikazu – za ona građevinska područja na kojima se planira prenamjena tog zemljišta, smanjenje koeficijenta iskoristivosti (kis) i koeficijenta izgrađenosti (kig), i to na način:

NASELJE	BROJ KATASTARSKÉ ČESTICE	POVRŠINA	VLASNIŠTVO	NAMJENA	KIG KIS

S poštovanjem,

DRŽAVNI TAJNIK



Boban

Dostaviti:

1. Naslovu

2. Pismohrana, ovdje



HAKOM

2133/01-06 UPRAVNI ODJEL ZA PROSTORNO UREĐENJE,
GRADNJU I ZAŠTITU OKOLIŠA

KLASA: 350-05/20-01/227
URBROJ: 376-05-3-20-02
Zagreb, 16.7.2020.



H000800194

Priljenc:	22-07-2020	
Klasifikacijska oznaka:	Org. jed.:	
Službeni broj:	Pril.	Vrij.

Republika Hrvatska
Karlovačka županija
Grad Karlovac
Trg bana Josipa Jelačića 1
47000 KARLOVAC

Upravni odjel za komunalno gospodarstvo, prostorno uređenje i zaštitu okoliša

Predmet: Grad Karlovac
ODLUKA O IZRADI III. IZMJENA I DOPUNA PPU GRADA KARLOVCA
zahtjevi – smjernice za izradu

Veza: Vaš dopis KLASA: 350-02/20-02/01, URBROJ: 2133/01-06-01/02-20-17
od 10. srpnja 2020.

Poštovani,

temeljem vašega zahtjeva obavještavamo vas da je prema odredbi čl. 3. Zakona o elektroničkim komunikacijama (NN br. 73/08, 90/11, 133/12, 80/13, 71/14 i 72/17; dalje: ZEK), elektronička komunikacijska infrastruktura, obavljanje djelatnosti elektroničkih komunikacijskih mreža i usluga, prostorno planiranje, gradnja, održavanje, razvoj i korištenje elektroničkih komunikacijskih mreža, elektroničke komunikacijske infrastrukture i druge povezane opreme te upravljanje i uporaba radiofrekvencijskog spektra, adresnog i brojevnog prostora, kao prirodno ograničenih općih dobara, od interesa su za Republiku Hrvatsku i da se prema odredbi iz čl. 25. st. 2. ZEK-a elektronička komunikacijska infrastruktura mora planirati u dokumentima prostornog uređenja. Temeljem odredbi čl. 25. st. 3. ZEK-a, Hrvatska regulatorna agencija za mrežne djelatnosti (dalje: HAKOM) u postupku donošenja dokumenata prostornog uređenja donosi prethodno mišljenje kojim se potvrđuje da se dokumentom prostornog uređenja uređuje gradnja elektroničke komunikacijske infrastrukture i druge povezane opreme u skladu s pravilnicima ZEK-a i u skladu s Uredbom o mjerilima razvoja elektroničke komunikacijske infrastrukture i druge povezane opreme (NN br. 131/12 i 92/15). Također, temeljem odredbi iz čl. 25. st. 11. ZEK-a, HAKOM utvrđuje i izdaje zahtjeve i mišljenja u postupku izrade i donošenja dokumenata prostornog uređenja.

Sukladno odredbama iz čl. 76. Zakona o prostornom uređenju (NN br. 153/13) prostorni plan općine određuje koridore infrastrukture značajne za grad, odnosno općinu, dakle određuje i koridore elektroničke komunikacijske infrastrukture. U skladu s prethodno navedenim zakonskim odredbama predmetni PPUO treba sadržavati smjernice za izgradnju nove i rekonstrukciju-širenje postojeće elektroničke komunikacijske infrastrukture kako slijedi:

Novu elektroničku komunikacijsku infrastrukturu za pružanje javnih komunikacijskih usluga putem elektroničkih komunikacijskih vodova, odrediti planiranjem koridora primjenjujući slijedeća načela:

- za gradove i naselja gradskog obilježja: podzemno u zoni pješačkih staza ili zelenih površina;

HRVATSKA REGULATORNA AGENCIJA ZA MREŽNE DJELATNOSTI

Roberta Frangeša Mihanovića 9, 10110 Zagreb / OIB: 87950783661 / Tel: (01) 7007 007, Fax: (01) 7007 070 / www.hakom.hr



- za ostala naselja: podzemno i/ili nadzemno u zoni pješačkih staza ili zelenih površina;
- za međunarodno, magistralno i međumjesno povezivanje: podzemno slijedeći koridore prometnica ili željezničkih pruga. Iznimno kada je to moguće, samo radi bitnog skraćivanja trasa, koridor se može planirati i izvan koridora prometnica ili željezničkih pruga vodeći računa o pravu vlasništva.
- Za izgrađenu elektroničku komunikacijsku infrastrukturu za pružanje javnih komunikacijskih usluga putem elektroničkih komunikacijskih vodova planirati dogradnju, odnosno rekonstrukciju te eventualno proširenje radi implementacije novih tehnologija i/ili kolokacija odnosno potreba novih operatora, vodeći računa o pravu zajedničkog korištenja od strane svih operatora.
- Novu elektroničku komunikacijsku infrastrukturu za pružanje komunikacijskih usluga putem elektromagnetskih valova, bez korištenja vodova, odrediti planiranjem postave baznih stanica i njihovih antenskih sustava na antenskim prihvataima na izgrađenim građevinama i rešetkastim i/ili jednocjevnim stupovima u gradovima, naseljima i izvan njih, bez detaljnog definiranja (točkastog označavanja) lokacija različito za:
 - gradove i gusto naseljena područja ili njihove dijelove i to posebno za brdovita i posebno za ravničasta područja;
 - ostala naselja i to posebno za brdovita i posebno za ravničasta područja;
 vodeći računa o mogućnosti pokrivanja tih područja radijskim signalom koji će se emitirati radijskim sustavima smještenim na te antenske prihvate (zgrade i/ili stupove) uz načelo zajedničkog korištenja od strane svih operatora-koncesionara, gdje god je to moguće.

Prostorni planovi ne smiju sadržavati nazive tvrtki (operatora), uređaja i nazivlja kojima bi se moglo narušiti pravo na ravnopravno tržišno natjecanje.

Podatke o postojećoj elektroničkoj komunikacijskoj infrastrukturi u zoni obuhvata plana kao i podatke o pokrivenosti područja radijskim signalom operatora pokretnih komunikacija, projektant-planer prikuplja od nadležnog ureda za katastar, operatora za pružanje elektroničkih komunikacijskih usluga uz uporabu radiofrekvencijskog spektra i operatora za pružanje elektroničkih komunikacijskih usluga putem elektroničkih komunikacijskih vodova. Popis u privitku.

Prije prihvaćanja Konačnog prijedloga PPU-a, nositelj izrade dužan je pribaviti mišljenje HAKOM-a.

S poštovanjem,

HRVATSKA REGULATORNA AGENCIJA *RAVNATELJ*
 ZA MREŽNE DJELATNOSTI

Roberta Franješa Mihanovića
 4 Z A G R E B

od. Tušović
 mr.sc. Miran Gosta

Privitak (1)

1. Popis operatora

Dostaviti:

1. Naslovu preporučeno

**POPIS OPERATORA ZA PRUŽANJE ELEKTRONIČKIH KOMUNIKACIJSKIH USLUGA PUTEM ELEKTRONIČKIH
KOMUNIKACIJSKIH VODOVA**

1	HRVATSKI TELEKOM d.d. Regija 1	Kupska 2	10000 Zagreb	01/4918658	Marijana Tudman HT.polozaj.EKI@t.ht.hr
	HRVATSKI TELEKOM d.d. Regija 2	Vinkovačka 19	21000 Split	021/351803	Mirela Domazet HT.polozaj.EKI@t.ht.hr
	HRVATSKI TELEKOM d.d. Regija 3	Narodnog doma 2b	52000 Pazin	052/621477	Kosta Lukić HT.polozaj.EKI@t.ht.hr
	HRVATSKI TELEKOM d.d. Regija 4	K.A. Stepinca 8b	31000 Osijek	031/233124	Mladen Kuhar HT.polozaj.EKI@t.ht.hr
2	OT-OPTIMA TELEKOM d.d.	Bani 75a, Zagreb	10010 Zagreb	01 5554 559	Odsjek za upravljanje mrežnom infrastrukturom Web sučelje: https://eki-izjave.optinet.hr
3	A1 Hrvatska d.o.o.	Vrtni put 1, Zagreb	10000 Zagreb	01/4691 884	Odjel fiksne pristupne mreže infrastruktura@A1.hr

**POPIS KONCESIONARA ZA PRUŽANJE ELEKTRONIČKIH KOMUNIKACIJSKIH
USLUGA UZ UPORABU RF SPEKTRA**

	NAZIV KONCESIONARA	ADRESA	KONTAKT OSOBA	TEL/FAX	E-MAIL
1.	TELE2 d.o.o.	Ul. grada Vukovara 269d ZAGREB	MARIJANA GRUBESIĆ	tel: 01/ 6328 346 095/ 6328 346	marijana.grubestic@tele2.com
2.	HRVATSKI TELEKOM d.d.	Radnička cesta 21 10 000 ZAGREB	LUKŠA PEŠ	tel: 01/ 4983 049 098 478 700	luksa.pes@t.ht.hr
3.	A1 Hrvatska d.o.o.	Vrtni put 1 ZAGREB	DAMIR DIJANIĆ	tel: 021/ 4691 810 091/ 469 1810	d.dijanic@A1.hr

Primljeno:	28 -07- 2020	
Klasifikacijska oznaka:	Org. jed.:	
Urudžbeni broj:	Prit.	Vrij.

10000 Zagreb, Ulica kneza Branimira 1

Uprava: Krunoslav Jakupčić, dipl. ing. šum. – predsjednik; Ante Sabljčić, dipl. ing. šum. – član; mr.sc. Igor Fazekas – član • MB 3631133 • OIB 69693144506 • Trgovački sud u Zagrebu (MBS 080251008) • Temeljni kapital 1.171.670.000,00 kn, uplaćen u cijelosti • SWIFT: PBZGHR2X • IBAN: HR46 2340 0091 1001 0036 0 • Telefon: 01/4804 111 • Telefax: 01/4804 101 • pp 148, 10002 Zagreb • web: <http://www.hrsume.hr> • e-mail: direkcija@hrsume.hr

UPRAVA ŠUMA PODRUŽNICA KARLOVAC
Put Davorina Trstenjaka 1, KARLOVAC Telefon 047/843 200 Telefax 047/613 438

Klasa: KA/20-01/797
Ur. broj: 09-00-06/02-20-02
Karlovac: 28. srpnja 2020.



Grad Karlovac
Upravni odjel za prostorno uređenje,
gradnju i zaštitu okoliša
Banjavčičeva 9, 47000 Karlovac

Predmet: Odluka o izradi III. Izmjena i dopuna Prostornog plana uređenja Grada Karlovca

- zahtjevi za izradu plana, daju se

Temeljem vašeg poziva (Klasa: 350-02/20-02/01, Ur. broj: 2133/01-06-01/02-20-17 od 10. srpnja 2020. godine) za dostavom zahtjeva za izradu III. Izmjena i dopuna Prostornog plana uređenja Grada Karlovca, a u skladu sa Zakonom o šumama (NN 68/18, 115/18, 98/19, 32/20) dostavljamo vam slijedeće zahtjeve:

Predmetne izmjene i dopune moraju biti u skladu sa Zakonom o šumama koji definira što je prostornim planom moguće planirati na šumi i šumskom zemljištu, ali samo ako to iz tehničkih i ekonomskih uvjeta nije moguće planirati izvan šume i šumskog zemljišta.

Površina oznake broj 1525/9 u k.o. Gornje Mekuše na kojoj je planirana izgradnja nogometnog igrališta s pratećim sadržajima na Turnju u Karlovcu je manji dio šume koja je sastavni dio odsjeka 14a u g.j. "Kozjača", a nastala je ispresijecanjem većeg šumskog kompleksa infrastrukturnim elementima prometnice i projektom obrane od poplava.

Prilikom planiranja zahvata na šumi i šumskom zemljištu potrebno je voditi brigu o zaštiti od šumskih štetnika, svu odvodnju izvesti na način da se ne ugozi vodni režim okolne šumske sastojine, svjetlosna onečišćenja i buku prilagoditi kako bi se smanjio utjecaj na divljač, svako stradavanje prilikom izvođenja radova prijaviti ovlašteniku i spriječiti nepropisno odlaganje otpada.

Raspolaganje šumom i šumskim zemljištem potrebno je riješiti u skladu s propisima iz nadležnosti šumarstva. U postupku donošenja predmetnog prostornog plana za šume i šumsko zemljišta koji su prostornim planom u obuhvatu građevinskog područja i/ili izdvojenog građevinskog područja, potrebno je zatražiti mišljenje nadležnog Ministarstva.

S poštovanjem,

Voditelj Uprave šuma Podružnice Karlovac:



Martin Svetič, dipl. ing. šum.

Dostaviti:

1. Kao u naslovu
2. Odjel za ekologiju
3. Arhiva, centrix

Sektor za pripremu, građenje i rekonstrukciju
Odjel za strateško planiranje
KLASA: 350-02/17-01/89
URBROJ: 345-200-210/160-20-08
Zagreb, 27. 7. 2020.



H000800251

2133/01-06 UPRAVNI ODJEL ZA PROSTORNO UREĐENJE,
GRADNJU I ZAŠTITU OKOLIŠA

Primljeno:	03-08-2020		
Klasifikacijska oznaka:			Org. jed.:
Uredbeni broj:	Pril.	Vrij.	

REPUBLIKA HRVATSKA
KARLOVAČKA ŽUPANIJA
GRAD KARLOVAC
Upravni odjel za prostorno uređenje,
gradnju i zaštitu okoliša
Banjavčičeva 9
47 000 KARLOVAC

**Predmet: III. Izmjene i dopune Prostornog plana uređenja Grada Karlovca
- zahtjevi za izradu plana, daju se**

Zaprimili smo Vaš dopis, KLASA: 350-02/20-02/01, URBROJ: 2133/01-06-01/02-20-17 od 10. srpnja 2020. godine, uz koji ste priložili Odluku o izradi III. Izmjena i dopuna Prostornog plana uređenja Grada Karlovca i pozvali nas da dostavimo svoje zahtjeve za izradu predmetnog prostornog plana.

U skladu s člankom 92. Zakona o prostornom uređenju („Narodne novine“ broj 153/13, 65/17, 114/18, 39/19 i 98/19) i člankom 82. Zakona o cestama („Narodne novine“ broj 84/11, 22/13, 54/13, 148/13, 92/14 i 110/19) Hrvatske ceste d.o.o. iznose sljedeće zahtjeve za izradu prostorno-planske dokumentacije u dijelu Plana vezanom uz cestovnu infrastrukturu državnog značenja:

Postojeće stanje

Temeljem Odluke o razvrstavanju javnih cesta („Narodne novine“ broj 17/20) područjem obuhvata PPU Grada Karlovca prolaze državne ceste:

- DC 1 Gornji Macelj (A2) – Krapina – Zagreb – Karlovac – Gračac – Knin – Brnaze – Split (D8)
- DC 3 G.P. Goričan (gr. R. Mađarske) – Čakovec – Varaždin – Breznički Hum – Zagreb – Karlovac – Rijeka (D8)
- DC 6 G.P. Jurovski Brod (gr. R. Slovenije) – Ribnik – Karlovac – Brezova Glava - Vojnić – Glina – Dvor - G.P. Dvor (gr. BiH)
- DC 36 Karlovac (D1) - Pokupsko - Sisak - Popovača (Ž3124)
- DC 228 Jurovski Brod (D6) - Kamanje - Ozalj - Karlovac (D1)
- DC 545 Karlovac (D228) - Karlovac (D6) - Karlovac (D3).

Za planirane priključke na državnu cestu ili rekonstrukciju postojećih priključaka potrebno je izraditi projektnu dokumentaciju u skladu s Pravilnikom o uvjetima za projektiranje i izgradnju priključaka i prilaza na javnu cestu („Narodne novine“ broj 95/14) te ishoditi suglasnost Hrvatskih cesta d.o.o. u skladu s člankom 51. Zakona o cestama („Narodne novine“ broj 84/11, 22/13, 54/13, 148/13, 92/14 i 110/19).

U cilju zaštite državne ceste potrebno je poštivati zaštitni pojas uz cestu u skladu s člankom 55. Zakona o cestama („Narodne novine“ broj 84/11, 22/13, 54/13, 148/13, 92/14 i 110/19).

Sve navedeno potrebno je upisati u Odredbe za provođenje PPUG-a.

Planovi razvitka cestovne infrastrukture državnog značenja

Na području obuhvata PPU Grada Karlovca planirani su sljedeći zahvati / izgradnja novih dionica državnih cesta:

- Mostanje - Vukmanički Cerovac,
- Švarča - Mostanje,
- Zapadna obilaznica Karlovca sa spojnom cestom do DC 36.

Navedene zahvate potrebno je unijeti u tekstualni dio Plana u poglavlje *Građevine od važnosti za Državu i Županiju*, te ih u kartografskom prikazu Plana označiti kao „planirana državna cesta“.

Za planirane državne ceste potrebno je osigurati koridor u širini od 100 m, odnosno 75 m u slučaju da postoji idejni projekt i ishođena lokacijska dozvola. Unutar ovih koridora ne smije se planirati druga namjena površina.

Na raspolaganju smo za sva dodatna pojašnjenja.

S poštovanjem

Direktor Sektora
Darko Šošić, dipl.ing.građ.

Co:
-Pismohrana



ŽIVJETI ZAJEDNO

Hrvatski Telekom d.d.

Odjel za elektroničko komunikacijsku infrastrukturu (EKI)
Adresa: Harambašićeva 39, HR - 10110 Zagreb
Telefaks: +385 52 621 578

Grad Karlovac
Banajvčićeva 9
47000 Karlovac

OZNAKA T43-57362062-20
KONTAKT Mirko Domitrović
TELEFON 01-4918663
DATUM 27. 07. 2020.

NASTAVNO NA

Zahtjev za dostavom podataka za potrebe III izmjena i dopuna PPUG Karlovac

Poštovani

Na osnovu Vašeg zahtjeva prema traženim informacijama dostavljamo položaj postojeće infrastrukture za definirani obuhvat izmjena, opće napomene i smjernice za potrebe razvoja elektroničke komunikacijske infrastrukture.

Elektronička komunikacijska infrastruktura pokretnih mreža

Predlažemo usklađivanje prostorno-planske dokumentacije s Uredbom Vlade Republike Hrvatske o mjerilima razvoja elektroničke komunikacijske infrastrukture i druge povezane opreme, NN br. 131/2012 i Uredbom Vlade Republike Hrvatske o izmjenama uredbe o mjerilima razvoja elektroničke komunikacijske infrastrukture i druge povezane opreme, NN br. 92/2015 te svim aktualnim izmjenama.

Predlažemo korištenje terminologije kako je predviđeno u čl. 2. (Pojmovi) Zakona o elektroničkim komunikacijama (ZEKOM).

Potrebno je jasno i nedvojbeno razlikovati elektroničku komunikacijsku opremu koja se postavlja na postojećim građevinama (antenski prihvat) od elektroničke komunikacijske opreme koja se postavlja na samostojećim antenskim stupovima.

Hrvatski Telekom d.d.

Radnička cesta 21, 10000 Zagreb
Telefon: +385 1 491-1000 | faks: +385 1 491-1011 | Internet: www.t.ht.hr, www.hrvatskitelekom.hr
Poslovna banka: Zagrebačka banka d.d. Zagreb | IBAN: HR24 2360 0001 1013 1087 5 | SWIFT-BIC: ZABAHR2X
Nadzorni odbor: J. R. Taibot - predsjednik
Uprava: K. Nempis - predsjednik, D. Daub, I. Bartulović, B. Drilo, N. Rapačić
Registar trgovačkih društava: Trgovački sud u Zagrebu, MBS: 080266256 | OIB: 81793146560 | PDV identifikacijski broj: HR 81793146560
Temeljni kapital: 10.244.977.390,25 kuna | Ukupan broj dionica: 81.219.547 dionica bez nominalnog iznosa

Predlažemo da cjeloviti tekst provedbenih odredbi pokretnih komunikacija glasi:

Elektronička komunikacijska infrastruktura (EKI) i povezana oprema prema načinu postavljanja, dijeli se na elektroničku komunikacijsku infrastrukturu i povezanu opremu na postojećim građevinama (antenski prihvat), i elektroničku komunikacijsku infrastrukturu i povezanu opremu na samostojećim antenskim stupovima.

Za izradu grafičkog prikaza samostojećih antenskih stupova koriste se podaci iz Dodatka 2. „Objedinjeni plan razvoja pokretne komunikacijske infrastrukture“ Uredbe Vlade Republike Hrvatske o izmjenama uredbe o mjerilima razvoja elektroničke komunikacijske infrastrukture i druge povezane opreme, NN br. 92/2015.

U grafičkom prikazu određena su područja planiranih zona elektroničke komunikacijske infrastrukture za smještaj samostojećih antenskih stupova u radijusu od 1000 m do 3000 m, kao i položaji aktivnih lokacija, koje predstavljaju EKI zone radijusa 100 m.

Unutar zone elektroničke komunikacijske infrastrukture uvjetuje se gradnja samostojećeg antenskog stupa takvih karakteristika da može prihvatiti više operatora.

Iznimno, ukoliko lokacijski uvjeti ne dozvoljavaju izgradnju jednog stupa koji ima takve karakteristike da može primiti sve zainteresirane operatore (visina i sl.) dozvoljava se izgradnja nekoliko nižih stupova koji na zadovoljavajući način mogu pokriti planirano područje signalom.

Ukoliko je unutar zone planirane elektroničke komunikacijske infrastrukture već izgrađen samostojeći antenski stup/stupovi, tada je moguće planirati izgradnju dodatnog stupa za ostale operatore/operatora.

Dopušteno je postavljanje elektroničke komunikacijske infrastrukture i povezane opreme na postojećim građevinama (antenski prihvat) u skladu s posebnim uvjetima tijela i/ili osoba određenim posebnim propisima koji propisuju posebne uvjete gradnje.

Antenski prihvat, koji se postavljaju na postojeće građevine, ne planiraju se u dokumentima prostornog uređenja.

Hrvatski Telekom d.d.

Radnička cesta 21, 10000 Zagreb

Telefon: +385 1 491-1000 | faks: +385 1 491-1011 | Internet: www.t.ht.hr, www.hrvatskitelekom.hr

Poslovna banka: Zagrebačka banka d.d. Zagreb | IBAN: HR24 2360 0001 1013 1087 5 | SWIFT-BIC: ZABHR2X

Nadzorni odbor: J. R. Talbot - predsjednik

Uprava: K. Nempis - predsjednik, D. Daub, I. Bartulović, B. Drilo, N. Rapačić

Registar trgovačkih društava: Trgovački sud u Zagrebu, MBS: 080266256 | OIB: 81793146560 | PDV identifikacijski broj: HR 81793146560

Temeljni kapital: 10.244.977.390,25 kuna | Ukupan broj dionica: 81.219.547 dionica bez nominalnog iznosa

Predlažemo da tekst provedbenih odredbi nepokretnih komunikacija sadrži nužne dijelove prema opisu

Linijska i točkasta infrastruktura fiksnih komunikacija

Uvažavanjem Strategije razvoja širokopojasnog pristupa internetu razvoj elektroničke komunikacijske infrastrukture proglašen je od interesa za Republiku Hrvatsku i jedan je od preduvjeta razvoja suvremenog gospodarstva.

Prostornim planom utvrditi koridore elektroničke komunikacijske infrastrukture na regionalnoj i međunarodnoj razini sukladno razvoju lokalnih i regionalnih prometnica.

Primijeniti smjernice programa prostornog uređenja Republike Hrvatske kojima se preporuča istovremena izgradnja kabelskih mreža i cestovne i željezničke infrastrukture. Pojačavanje koridora elektroničke komunikacijske infrastrukture koji Hrvatsku povezuju (kabelski) sa susjednim zemljama. Pojačavanje koridora elektroničke komunikacijske infrastrukture koji povezuju gradove i županije.

U definiranom području planirati uvjete za razvoj infrastrukture te njihov razmještaj u prostoru. Za sve nove poslovne, stambeno-poslovne i stambene zgrade predvidjeti izgradnju kabelske kanalizacije do najbliže točke konekcije s postojećom, a sve prema Zakonu o elektroničkim komunikacijama i odgovarajućim Pravilnicima. Isto vrijedi i za sve poslovne, rekreacijske i urbane zone.

Omogućiti korištenje površina i pojaseva – koridora svih lokalnih, županijskih i državnih cesta za dogradnju i rekonstrukciju postojeće kabelske kanalizacije i elektroničke komunikacijske mreže, kao i izgradnju nove.

Pri planiranju i izgradnji cestovnih i željezničkih građevina potrebno je planirati polaganje cijevi za telekomunikacijske kablove te razmještaj antenske mreže novih telekomunikacijskih tehnologija.

Glavnu trasu novo planirane KK treba usmjeriti na postojeću komutaciju, treba predvidjeti mogućnost za montažu komunikacijsko-distributivnih čvorova kabinetskog tipa, dimenzija 2x1x2 m za koju lokaciju je potreban EE priključak ali nije potrebno formirati zasebnu katastarsku parcelu. Potrebno predvidjeti mogućnost za realizaciju zračne distributivne Cu i FTTx mreže uz zajedničko korištenje postojećih EE stupova kao i ugradnju novih TK stupova.

U slučaju potrebe izgradnje magistralnih EK kapaciteta za povezivanja susjednih područja, potrebno je omogućiti formiranje koridora za kapacitete koji nisu u funkciji samog područja iz obuhvata plana.

Hrvatski Telekom d.d.

Radnička cesta 21, 10000 Zagreb

Telefon: +385 1 491-1000 | faks: +385 1 491-1011 | Internet: www.t.ht.hr, www.hrvatskitelekom.hr

Poslovna banka: Zagrebačka banka d.d. Zagreb | IBAN: HR24 2360 0001 1013 1087 5 | SWIFT-BIC: ZABHR2X

Nadzorni odbor: J. R. Talbot - predsjednik

Uprava: K. Nempis - predsjednik, D. Daub, I. Bartulović, B. Drilo, N. Rapačić

Registar trgovačkih društava: Trgovački sud u Zagrebu, MBS: 080266256 | OIB: 81793146560 | PDV identifikacijski broj: HR 81793146560

Temeljni kapital: 10.244.977.390,25 kuna | Ukupan broj dionica: 81.219.547 dionica bez nominalnog iznosa

Uredbom o mjerilima razvoja elektroničke komunikacijske infrastrukture i druge povezane opreme (NN 139/2012), koju je Vlada Republike Hrvatske donijela na temelju članka 25. stavka 3. Zakona o elektroničkim komunikacijama, propisana su mjerila razvoja elektroničke komunikacijske infrastrukture i druge povezane opreme. Uredbom je utvrđeno da se gradnja elektroničke komunikacijske infrastrukture planira, u načelu, u koridoru ili trasi komunalne infrastrukture što obuhvaća usklađenje planiranih trasa elektroničke komunikacijske infrastrukture i druge povezane opreme s trasama komunalne infrastrukture u odnosu na smještaj u prostoru i rokove gradnje.

Jedinice lokalne i područne (regionalne) samouprave obvezne su uskladiti odredbe dokumenata prostornog uređenja iz svojeg djelokruga s odredbama predmetne Uredbe prigodom njihove prve izrade, ili prve izrade njihovih izmjena i/ili dopuna nakon stupanja na snagu ove Uredbe, a do usklađenja dokumenata prostornog uređenja s odredbama ove Uredbe, neposredno se primjenjuje ova Uredba.

Hrvatski Telekom d.d.

Radnička cesta 21, 10000 Zagreb

Telefon: +385 1 491-1000 | faks: +385 1 491-1011 | Internet: www.ht.hr, www.hrvatskitelekom.hr

Poslovna banka: Zagrebačka banka d.d. Zagreb | IBAN: HR24 2360 0001 1013 1087 5 | SWIFT-BIC: ZABAHR2X

Nadzorni odbor: J. R. Talbot - predsjednik

Uprava: K. Nempis - predsjednik, D. Đaub, I. Bartulović, B. Drilo, N. Rapačić

Registar trgovačkih društava: Trgovački sud u Zagrebu, MBS: 080266256 | OIB: 81793146560 | PDV identifikacijski broj: HR 81793146560

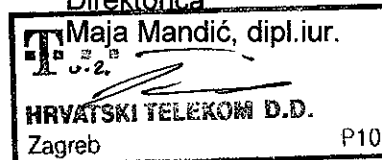
Temeljni kapital: 10.244.977.390,25 kuna | Ukupan broj dionica: 81.219.547 dionica bez nominalnog iznosa

Zakonska regulativa:

- Zakon o prostornom uređenju
- Zakon o gradnji
- Pravilnik o jednostavnim građevinama i radovima
- Zakon o elektroničkim komunikacijama
- Uredba o mjerilima razvoja elektroničke komunikacijske infrastrukture i druge povezane opreme
- Pravilnik o tehničkim uvjetima gradnje i uporabe telekomunikacijske infrastrukture
- Pravilnik o načinu i uvjetima određivanja zone komunikacijske infrastrukture i povezane opreme, zaštitne zone i radijskog koridora, te obaveze investitora radova ili građevine
- Strategija razvoja širokopojasnog pristupa internetu
- Zakon o mjerama za smanjenje troškova postavljanja elektroničkih komunikacijskih mreža velikih brzina
- Pravilnik o svjetlovodnim distribucijskim mrežama
- Pravilnik o tehničkim uvjetima za kabelsku kanalizaciju
- Pravilnik o načinu i uvjetima pristupa i zajedničkog korištenja elektroničke komunikacijske infrastrukture i druge povezane opreme

S poštovanjem,

Hrvatski Telekom d.d.
Odjel za elektroničko
komunikacijsku infrastrukturu (EKI)
Direktorica

**Hrvatski Telekom d.d.**

Radnička cesta 21, 10000 Zagreb

Telefon: +385 1 491-1000 | faks: +385 1 491-1011 | Internet: www.t.ht.hr, www.hrvatskitelekom.hr

Poslovna banka: Zagrebačka banka d.d. Zagreb | IBAN: HR24 2360 0001 1013 1087 5 | SWIFT-BIC: ZABAHR2X

Nadzorni odbor: J. R. Talbot - predsjednik

Uprava: K. Nempis - predsjednik, D. Daub, I. Bartulović, B. Drilo, N. Rapačić

Registar trgovačkih društava: Trgovački sud u Zagrebu, MBS: 080266256 | OIB: 81793146560 | PDV identifikacijski broj: HR 81793146560

Temeljni kapital: 10.244.977.390,25 kuna | Ukupan broj dionica: 81.219.547 dionica bez nominalnog iznosa

Primijeno:	27-07-2020		Digitalni signali i mreže
Klasifikacijska oznaka:	Org. jed.:		
Urudžbeni broj:	Pril.	Vrij.	

Sektor za razvoj radijskih i prijenosnih mreža

Zagreb, 21. srpnja 2020. godine

 Ur. broj: 592995 /DB

REPUBLIKA HRVATSKA
KARLOVAČKA ŽUPANIJA
Upravni odjel za prostorno uređenje,
gradnju i zaštitu okoliša
 n/r gđa. Ana Hranilović Trubić, pročelnica

 BANJAVČIĆEVA 7
 47 000 KARLOVAC

PREDMET: Odluka o izradi III. Izmjena i dopuna Prostornog plana uređenja Grada Karlovca,
 - očitovanje, dostavlja se

Veza - Vaš znak: KLASA: 350-02/20-02/01; URBROJ: 2133/01-06-01/02-20-17
 od 10. srpnja 2020.


Poštovani,

vezano uz Vaš dopis od 10. srpnja 2020. godine, molimo Vas da prilikom izrade PPU Grada Karlovca uzmete u obzir i ucrtate odašiljački objekt i radijske koridore koji se nalaze na području Grada.


Odašiljački objekt na području Grada:

Lokacija	HTRS96 N	HTRS96 E	Status
KARLOVAC - MARTINŠČAK	5030118	427983	aktivna

Radijski koridori mikrovalnih veza na području Grada:

Red. br. veze	Lokacija A	HTRS96 N	HTRS96 E	Lokacija B	HTRS96 N	HTRS96 E	Status
1	Z - KARLOVAC, VILIMA REINERA 3	5040610	425355	KARLOVAC - BANJIA 69 (SILOS)	5040858	425681	aktivna
2	KARLOVAC - VEZE	5040530	425608	SVETA GERA	5069590	407990	aktivna
3	KARLOVAC - VEZE	5040530	425608	KARLOVAC - MARTINŠČAK	5030119	427982	aktivna
4	KARLOVAC - VEZE	5040530	425608	SLJEME	5084555	457167	aktivna

S poštovanjem,



Miroslav Jančić
 Direktor sektora za razvoj radijskih i prijenosnih mreža
 Odašiljači i veze d.o.o., Zagreb

Dostaviti:

- naslovu;
- pismohrana, Odjel za radijske mreže

Odašiljači i veze d.o.o. Ulica grada Vukovara 269d HR-10000 Zagreb, Hrvatska; T +385 1 618 6100; www.oiv.hr

 Društvo je upisano u sudski registar Trgovačkog suda u Zagrebu, MBS 090428336, MB 01629042, OIB 88150534333, PDV broj (VAT) HPSs150534336
 Temeljni kapital iznosi 128 568 200,00 kuna i uplaćen je u cjelosti. Član Uprave - direktor Mate Rotica
 Zagrebačka banka d.d. Trg bana Josipa Jelčića 10, Zagreb, IBAN HR93 23600001101582397 SWIFT CODE ZABAHR2X
 Privredna banka Zagreb d.d. Radnička cesta 50, Zagreb, IBAN HR30 23400091110087671 SWIFT CODE PBZGHR2X
 Hrvatska poštanska banka d.d. Jurjišćeva 4, Zagreb, IBAN HR07 23900011100347957 BIC CODE HPB7HR2X

Elektra Karlovac

Vladka Mačeka 44,
47000 Karlovac

TELEFON • 047/661 • 111
TELEFAKS • 04/411 • 102
POŠTA • 47000 Karlovac • SERVIS
IBAN • HR9424840081400016244

NAŠ BROJ I ZNAK 4017001/2354/20AK

PREDMET III izmjene i dopune prostornog plana
 grada Karlovca

20-07-2020

Primljeno:		
Klasifikacijska oznaka:	Org. jed.:	
Urudžbeni broj:	Pril.	Vrij.

Grad Karlovac,
Banjavčičeva 9,
47000 Karlovac

VAŠ BROJ I ZNAK klasa: 350-02/20-02/01, urbroj: 2133/01-06-
01/02-20-17

DATUM 16.07.2020.



Vašim dopisom od 10.07.2020. godine zatražili ste od nas zahtjeve za izradu prostornog plana uređenja grada Karlovca. Ovim putem Vam dostavljamo tražene podatke. Molimo Vas da umjesto postojećih članaka 147. i 148. u odredbama za provođenje stavite slijedeći tekst.

Članak 147.

Područje grada Karlovca napaja se iz TS 110/35 kV POKUPJE, TS 110/10(20)/10 kV DUBOVAC i TS 110/35/10 kV ŠVARČA. Osim ovih trafostanica 110/x kV postoje još i TS 35/20/10 kV ILOVAC, TS 35/20/10 kV MEKUŠJE, TS 35/10 kV TURBINA, TS 35/0,4 kV WIENERBERGER i TS 35/10 kV DUBOVAC.

Elektroenergetska mreža užeg gradskog područja je izvedena kao podzemna, dok je u okolnom području izvedena uglavnom kao nadzemna. Elektroenergetska mreža se redovno održava i veoma je pouzdana.

Prema Studiji razvoja elektroenergetske mreže od 2010. godine predviđen je prijelaz 10 kV mreže grada Karlovca na 20 kV naponsku razinu.

Članak 148.

Planom se omogućava izgradnja nove dodatne elektroenergetske mreže i novih dodatnih transformatorskih stanica 10(20)/0,4 kV uz one ucrtane u grafičkom dijelu plana, a ovisno o budućim potrebama pojedinačnih ili više zajedničkih korisnika. Lokacije tih TS-a i trase elektroenergetskih mreža određivat će se u redovnom postupku izdavanja lokacijskih i građevnih dozvola.

Članak 149.

Pri izvođenju trase nadzemnih dalekovoda u pravilu treba zaobilaziti građevinska područja i šumske površine, a ukoliko to nije moguće trasu dalekovoda treba iz oblikovnih razloga planirati s blažim lomovima bez dugih pravaca.

Zaštitni koridori dalekovoda su širine:

- DV 35 kV 20 m
- DV 20 kV 10 m
- DV 10 kV 10 m

ČLAN HEP GRUPE

• UPRAVA DRUŠTVA • DIREKTOR • NIKOLA ŠULENTIĆ •

• TRGOVAČKI SUD-U ZAGREBU MBS 080434230 • MB 1643991 •
• OIB 46830600751 • UPLAĆEN TEMELJNI KAPITAL 699.436.000,00 HRK •
• www.hep.hr •

Prostor ispod zračnih vodova ili iznad kabela može se koristiti i u druge namjene u skladu s Pravilnikom o tehničkim normativima za izgradnju nadzemnih elektroenergetskih vodova (Sl. list 65/88, NN 55/96 i 24/97) odnosno prema posebnim uvjetima nadležne elektrodistribucijske tvrtke.

Članak 150.

Lokacije novih TS 20/0,4 kV treba tako odabrati da osiguravaju kvalitetno napajanje. Trafostanica mora imati kamionski pristup s javne površine i mora biti zaštićena od bujica i podzemnih voda.

U slučaju izgradnje kabelskih trafostanica izvedenih kao zidanih ili montažnih građevina treba formirati parcelu površine od 35 m² ili više s pristupom na javnu prometnu površinu. Kod izgradnje stupnih trafostanica formiranje zasebne parcele nije obavezno.

Članak 151.

Podzemni kabelski vodovi se izvode u urbanim gradskim središtima ili u slučajevima kada elektroenergetsku mrežu nije moguće izvesti nadzemno. Za podzemne kabelske vodove ne propisuju se zaštitni koridori.

S poštovanjem.

Co: 1) Služba za realizaciju investicijskih projekata i pristup mreži,
2) Pismohrana.

DIREKTOR:


Zvonko Spudić, struč.spec.ing.sec.

HEP-Operator distribucijskog sustava d.o.o. ZAGREB
DISTRIBUCIJSKO PODRUČJE 1
ELEKTRA KARLOVAC

ČLAN HEP GRUPE

• UPRAVA DRUŠTVA • DIREKTOR • NIKOLA ŠULENTIĆ •

• TRGOVAČKI SUD U ZAGREBU MBS 080434230 • MB 1643991 •
• OIB 46830600751 • UPLAĆEN TEMELJNI KAPITAL 699.436.000,00 HRK •
• www.hep.hr •


REPUBLIKA HRVATSKA
KARLOVAČKA ŽUPANIJA

UPRAVNI ODJEL ZA GOSPODARSTVO

KLASA: 302-01/20-01/27
URBROJA: 2133/1-05/07-20-2
Karlovac, 23. srpnja 2020.

2133/01-06 UPRAVNI ODJEL ZA PROSTORNO UREĐENJE
GRADNJU I ZAŠTITU OKOLIŠA *medias ref*

Primljeno:	24 -07- 2020		
Klasifikacijska oznaka:	Org. jed.:		
Uredbeni broj:	Pril.	Vrij.	

GRAD KARLOVAC
Upravni odjel za prostorno uređenje, gradnju
i zaštitu okoliša
47 000 Karlovac, Banjavčičeva 9

PREDMET: Odluka o izradi III. izmjena i dopuna Prostornog plana uređenja Grada Karlovca

- zahtjevi za izradu
- očitovanje, dostavlja se



H000799844

Poštovani,

temeljem Vašeg dopisa KLASA: 350-02/20-02/01, URBROJ: 2133/01-06-01/02-20-17 od 10.07.2020. godine, kojim sukladno članku 90. Zakona o prostornom uređenju („Narodne novine“ broj 153/13, 65/17, 114/18, 39/19, 98/19) tražite dostavu zahtjeva za izradu predmetnoga Plana, obavještavamo Vas da ovaj Upravni odjel u okviru svoje nadležnosti nema zahtjeve koje je potrebno uvažiti prilikom izrade III. Izmjena i dopuna Prostornog plana uređenja Grada Karlovca, a koji nisu sadržani u informacijskom sustavu.

S poštovanjem,

V.D. PROČELNICA


Ana Valić, dipl. ing. građ.



me. Jampak

Dostaviti:

- 1 Naslovu
2. Pismohrana, ovdje



Croatian Post Inc. / Republika Hrvatska

ADVICE of receipt/of delivery/of payment
POVRATNICA — Obavijest o prijmu/uručenju/isplati

P-21/CN 0

Office of posting
Prijemni postanski ured
4600
Date
14-07-2020
13-07-2020
12:01

Nature of the item/Vrsta pošiljke

Registered
Preporučena
Postal parcel
Paket
Insured letter
Osigurana pošta
N° of item
Br. pošiljke
Amount
Iznos
0 HR



Meets on a destination/Ispunjava se na odredištu

The item mentioned above has been duly
Događanje pošiljke
delivered
uručeno je
paid
isplaćeno je
Date
Datum
13-07-2020
Signature
Potpis
P. Pincus

The advice may be signed by the addressee or, if the regulations of the country of destination so provide, by another authorized person.
Ova obavijest može potpisati primaoca ili, ako to propisi određene države dopuštaju, druga ovlaštena osoba ili zaposlenik određene poštanske urede.

On postal service
Poštanska služba

AR

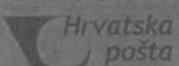
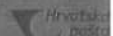
Stamp of the office returning the advice
Obrasci za povratnu poštu
to be used obligatorily

Return to
Vratiti
Name
Ime i prezime ili naziv tvrtke
GRAD KARLOVAC
PP 181
47001 KARLOVAC
Street and N°
Ulica i br.
Locality and country
Mjesto i država
350-02/20-02/01
2133/01-06-01/02-20-17

To be filled in by the sender
Ispunjava pošiljatelj



Ozn. za nadležnik: 7/2018



Croatian Post Inc. / Republika Hrvatska

ADVICE of receipt/of delivery/of payment
POVRATNICA — Obavijest o prijmu/uručenju/isplati

P-21/CN 0

Office of posting
Prijemni postanski ured
4600
Date
14-07-2020
13-07-2020
12:01

Nature of the item/Vrsta pošiljke

Registered
Preporučena
Postal parcel
Paket
Insured letter
Osigurana pošta
N° of item
Br. pošiljke
Amount
Iznos
9 HR



Meets on a destination/Ispunjava se na odredištu

The item mentioned above has been duly
Događanje pošiljke
delivered
uručeno je
paid
isplaćeno je
Date
Datum
13-07-2020
Signature
Potpis
REPUBLIKA Hrvatska
MINISTARSTVO GOSPODARSTVA I
ZAGREB, UL. VUKOVARA 78

The advice may be signed by the addressee or, if the regulations of the country of destination so provide, by another authorized person.
Ova obavijest može potpisati primaoca ili, ako to propisi određene države dopuštaju, druga ovlaštena osoba ili zaposlenik određene poštanske urede.

On postal service
Poštanska služba

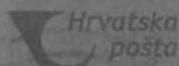
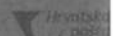
AR

Stamp of the office returning the advice
Obrasci za povratnu poštu
to be used obligatorily

Return to
Vratiti
Name
Ime i prezime ili naziv tvrtke
GRAD KARLOVAC
PP 181
47001 KARLOVAC
Street and N°
Ulica i br.
Locality and country
Mjesto i država
350-02/20-02/01
2133/01-06-01/02-20-19

To be filled in by the sender
Ispunjava pošiljatelj

Ozn. za nadležnik: 7/2018



Croatian Post Inc. / Republika Hrvatska

ADVICE of receipt/of delivery/of payment
POVRATNICA — Obavijest o prijmu/uručenju/isplati

P-21/CN 0

Office of posting
Prijemni postanski ured
4600
Date
14-07-2020
13-07-2020
12:01

Nature of the item/Vrsta pošiljke

Registered
Preporučena
Postal parcel
Paket
Insured letter
Osigurana pošta
N° of item
Br. pošiljke
Amount
Iznos
4 HR



Meets on a destination/Ispunjava se na odredištu

The item mentioned above has been duly
Događanje pošiljke
delivered
uručeno je
paid
isplaćeno je
Date
Datum
16-07-2020
Signature
Potpis

On postal service
Poštanska služba

AR

Stamp of the office returning the advice
Obrasci za povratnu poštu
to be used obligatorily

Return to
Vratiti
Name
Ime i prezime ili naziv tvrtke
GRAD KARLOVAC
PP 181
47001 KARLOVAC
Street and N°
Ulica i br.
Locality and country
Mjesto i država
350-02/20-02/01
2133/01-06-01/02-20-17

To be filled in by the sender
Ispunjava pošiljatelj

Office of posting
Primalni poštomski ured
4200
Date
14-07-2020
13-07-2020

Addressee of the item
Primalni poštomski ured
OPRAVA POLJOPRIVREDE I
DEHTRAMBRAJE INDUSTRIJE
ULICA GRADA VUKOVARA 78
10000 ZAGREB

Nature of the item/vrsta pošiljke
 Registered proposition
 Postal parcel
 Insured letter
N° of item
Pr. pošiljke



Moneyorder
Iznosnica
Amount
Iznos

Meets on a destination/ispunjava se na odredištu

The item mentioned above has been duly
Gore navedena pošiljka
 delivered
poručena je
Date
Datum
16-07-2020
Signature
Potpis
MINISTARSTVO POLJOPRIVREDE
ZAGREB, UL. GRAD VUKOVARA 78

The advice may be signed by the addressee or, if the regulations of the country of destination so provide, by another authorized person.
Ova obavijest može potpisati primaoca ili, ako to predviđaju odredbe države dopunjavaju, drugi ovlaštena osoba ili zaposlenik odgovarajućeg poštanskog ureda.



Return to
Vratiti
Name
Ime i prezime ili naziv tvrtke
GRAD KARLOVAC
PP 181
47001 KARLOVAC
Street and N°
Ulica i br.
Locality and country
Mjesto i država
350-02/20-02/01
2133/01-06-01/02-20-19

To be filled in by the sender
Iskupiti od poštomskog ureda

Office of posting
Primalni poštomski ured
4200
Date
13-07-2020
12-07-2020

Addressee of the item
Primalni poštomski ured
MUP PU KARLOVAČKA
TRG HRVATSKIH BRATEVA 6
47000 KARLOVAC

Nature of the item/vrsta pošiljke
 Registered proposition
 Postal parcel
 Insured letter
N° of item
Pr. pošiljke



Moneyorder
Iznosnica
Amount
Iznos

Meets on a destination/ispunjava se na odredištu

The item mentioned above has been duly
Gore navedena pošiljka
 delivered
poručena je
Date
Datum
15-07-2020
Signature
Potpis

The advice may be signed by the addressee or, if the regulations of the country of destination so provide, by another authorized person.
Ova obavijest može potpisati primaoca ili, ako to predviđaju odredbe države dopunjavaju, drugi ovlaštena osoba ili zaposlenik odgovarajućeg poštanskog ureda.



Return to
Vratiti
Name
Ime i prezime ili naziv tvrtke
GRAD KARLOVAC
PP 181
47001 KARLOVAC
Street and N°
Ulica i br.
Locality and country
Mjesto i država
350-02/20-02/01
2133/01-06-01/02-20-19

To be filled in by the sender
Iskupiti od poštomskog ureda

Office of posting
Primalni poštomski ured
4200
Date
14-07-2020
13-07-2020

Addressee of the item
Primalni poštomski ured
MUP RAVNOLASTNO OIL ZASTIT
SLUŽBA OIL ZASTITNE KARLOVAC
DR. ULADKA MACKIĆ
47000 KARLOVAC

Nature of the item/vrsta pošiljke
 Registered proposition
 Postal parcel
 Insured letter
N° of item
Pr. pošiljke



Moneyorder
Iznosnica
Amount
Iznos

Meets on a destination/ispunjava se na odredištu

The item mentioned above has been duly
Gore navedena pošiljka
 delivered
poručena je
Date
Datum
16-07-2020
Signature
Potpis



Return to
Vratiti
Name
Ime i prezime ili naziv tvrtke
GRAD KARLOVAC
PP 181
47001 KARLOVAC
Street and N°
Ulica i br.
Locality and country
Mjesto i država
350-02/20-02/01
2133/01-06-01/02-20-19

To be filled in by the sender
Iskupiti od poštomskog ureda

Hrvatska pošta Croatian Post Inc. / Republika Hrvatska **ADVICE of receipt/of delivery/of payment** POVRATNICA - Obavijest o prijmu/uručenju/isplati **P-21/CN 0**

Office of posting: *Ulice* Date: **16-07-2020**

Address of the item: **MINISTARSTVO DRAVNE IMOVINE**
1. DEZHANA 10
10000 ZAGREB

Nature of the item/Vrsta pošiljke: Registered Parcel/postal parcel, Insured letter, Money order

Amount: **3 HR**

N° of item: **AR RF 77 069 163 3 HR**

Meets on a destination/Ispunjava se na odredištu: delivered, paid

Date: **20-07-2020**

Signature: *[Signature]*

Stamp: **AR** 21-VII 21-22

Return to: **GRAD KARLOVAC PP 181 47001 KARLOVAC**

Locality and country: **350-02/20-02/01**
2133/01-06-01/02-20-17

Hrvatska pošta Croatian Post Inc. / Republika Hrvatska **ADVICE of receipt/of delivery/of payment** POVRATNICA - Obavijest o prijmu/uručenju/isplati **P-21/CN 0**

Office of posting: *Ulice* Date: **14-07-2020**

Address of the item: **MINISTARSTVO TURIZMA**
PRISAVIJE 14
10000 ZAGREB

Nature of the item/Vrsta pošiljke: Registered Parcel/postal parcel, Insured letter, Money order

Amount: **5 HR**

N° of item: **AR RF 77 067 887 5 HR**

Meets on a destination/Ispunjava se na odredištu: delivered, paid

Date: **18-07-2020**

Signature: *[Signature]*

Stamp: **AR** 20-VII 21-22

Return to: **GRAD KARLOVAC PP 181 47001 KARLOVAC**

Locality and country: **350-02/20-02/01**
2133/01-06-01/03-20-17

Hrvatska pošta Croatian Post Inc. / Republika Hrvatska **ADVICE of receipt/of delivery/of payment** POVRATNICA - Obavijest o prijmu/uručenju/isplati **P-21/CN 07**

Office of posting: *Ulice* Date: **14-07-2020**

Address of the item: **JARNA USTANOLA NATURA UICA**
PRILIKE NA POODREŠJU KARLOVAČKE ŽUPANIJE
3. KURBANICA 30 14000 KARLOVAC

Nature of the item/Vrsta pošiljke: Registered Parcel/postal parcel, Insured letter, Money order

Amount: **8 HR**

N° of item: **AR RF 77 067 885 8 HR**

Meets on a destination/Ispunjava se na odredištu: delivered, paid

Date: **16-07-2020**

Signature: *[Signature]*

Stamp: **AR** KARLOVAC 20-VII 21-22

Return to: **GRAD KARLOVAC PP 181 47001 KARLOVAC**

Locality and country: **350-02/20-02/01**
2133/01-06-01/02-20-17

Office of posting: 4700
Date: 14-07-2020
Address of the item: JAVNA USTANOVA ZA ZAŠTITU I PROMICANJE KULTURE GRAD KARLOVAC
JURJA HAUKA
47000 KARLOVAC

Nature of the item/vrsta pošiljke

Registered Parcel Amount: 201




Moneyorder Amount: 201

Meets on a destination/Ispunjava se na odredištu

The item mentioned above has been duly delivered. Date: 11/07/2020

Signature: JELJE KARLOVACKE ZUPANIJE LIKOV KARLOVAC

The advice may be signed by the addressee or, if the regulations of the country of destination so provide, by another authorized person.



Return to: GRAD KARLOVAC PP 181 47001 KARLOVAC

Locality and country: 350-02/20-02/01
2133/01-06-01/02-20-17

Office of posting: 4700
Date: 14-07-2020
Address of the item: HAKOM ROBERTA FRANCESKA MIHAUOVIĆA 9 10000 ZAGREB

Nature of the item/vrsta pošiljke

Registered Parcel Amount: 201




Moneyorder Amount: 201

Meets on a destination/Ispunjava se na odredištu

The item mentioned above has been duly delivered. Date: 15-07-2020

Signature: HAKOM

The advice may be signed by the addressee or, if the regulations of the country of destination so provide, by another authorized person.



Return to: GRAD KARLOVAC PP 181 47001 KARLOVAC

Locality and country: 350-02/20-02/01
2133/01-06-01/02-20-17

Office of posting: 4700
Date: 14-07-2020
Address of the item: HRVATSKA VOJKA UC 6 VEKOVANO 200

Nature of the item/vrsta pošiljke

Registered Parcel Amount: 201



Moneyorder Amount: 201

Meets on a destination/Ispunjava se na odredištu

The item mentioned above has been duly delivered. Date: 16-07-2020

Signature: HRVATSKA VOJKA - Direkci



Return to: GRAD KARLOVAC PP 181 47001 KARLOVAC

Locality and country: 350-02/20-02/01
2133/01-06-01/02-20-17

Office of posting / Poštarni postanski uređ: **Ljubo** Date / Datum: **14-07-2020**

Address of the item / Primatelj pošiljke: **HRVATSKE CESTE VOJNOGINA 3 10000 ZAGREB**

Nature of the item / Vrsta pošiljke: Registered / Preporučena, Postal parcel / Paketi, Insured letter / Vrijednija pošta

N° of item / Br. pošiljke: **AR RF 77 067 883 5 HR**

Meets on a destination / Ispunjava se na odredištu: delivered / uručeno je, paid / isplaćeno je

Signature / Potpis: *[Signature]*

AR

On postal service / Poštanska služba

Stamp of the office retaining the advice / Očuvaj 238 primarnog uređaja i 101 vrata obavijest

16.7.20.20

Return to / Vratiti

Name / Ime i prezime ili naziv tvrtke: **10000**

Street and N° / Ulica i br.: **GRAD KARLOVAC PP 181 47001 KARLOVAC**

Locality and country / Mjesto i država: **350-02/20-02/01**

2133/01-06-01/02-20-17

To be filled in by the sender / Ispunjava se od strane pošiljatelja

OPUŠTOMULENIK

* The advice may be signed by the addressee or, if the regulations of the country of destination so provide, by another authorized person. / Ovu obavijest može potpisati primatelj ili, ako o tome predviđaju odredbe države dopunjavaju, drugi ovlaštena osoba ili zaposlenik odredišnog poštanskog uređaja.

Office of posting / Poštarni postanski uređ: **Ljubo** Date / Datum: **14-07-2020**

Address of the item / Primatelj pošiljke: **HRVATSKE CESTE BANJA 32 47000 KARLOVAC**

Nature of the item / Vrsta pošiljke: Registered / Preporučena, Postal parcel / Paketi, Insured letter / Vrijednija pošta

N° of item / Br. pošiljke: **AR RF 77 067 881 3 HR**

Meets on a destination / Ispunjava se na odredištu: delivered / uručeno je, paid / isplaćeno je

Signature / Potpis: *[Signature]*

AR

On postal service / Poštanska služba

Stamp of the office retaining the advice / Očuvaj 238 primarnog uređaja i 101 vrata obavijest

16.7.20.20

Return to / Vratiti

Name / Ime i prezime ili naziv tvrtke: **GRAD KARLOVAC PP 181 47001 KARLOVAC**

Street and N° / Ulica i br.: **GRAD KARLOVAC PP 181 47001 KARLOVAC**

Locality and country / Mjesto i država: **350-02/20-02/01**

2133/01-06-01/02-20-17

To be filled in by the sender / Ispunjava se od strane pošiljatelja

* The advice may be signed by the addressee or, if the regulations of the country of destination so provide, by another authorized person. / Ovu obavijest može potpisati primatelj ili, ako o tome predviđaju odredbe države dopunjavaju, drugi ovlaštena osoba ili zaposlenik odredišnog poštanskog uređaja.

Office of posting / Poštarni postanski uređ: **Ljubo** Date / Datum: **14-07-2020**

Address of the item / Primatelj pošiljke: **HRVATSKE CESTE BUKARSKA UVALA 3A CESTE KARLOVAČKE SUDANJE POSLOVNI PARK KARLOVAC 1A BELAJSKE POLJICE 47252 BARILUČIĆ**

Nature of the item / Vrsta pošiljke: Registered / Preporučena, Postal parcel / Paketi, Insured letter / Vrijednija pošta

N° of item / Br. pošiljke: **AR RF 77 067 871 1 HR**

Meets on a destination / Ispunjava se na odredištu: delivered / uručeno je, paid / isplaćeno je

Signature / Potpis: *[Signature]*

AR

On postal service / Poštanska služba

Stamp of the office retaining the advice / Očuvaj 238 primarnog uređaja i 101 vrata obavijest

16.7.20.20

Return to / Vratiti

Name / Ime i prezime ili naziv tvrtke: **GRAD KARLOVAC PP 181 47001 KARLOVAC**

Street and N° / Ulica i br.: **GRAD KARLOVAC PP 181 47001 KARLOVAC**

Locality and country / Mjesto i država: **350-02/20-02/01**

2133/01-06-01/02-20-17

To be filled in by the sender / Ispunjava se od strane pošiljatelja

* The advice may be signed by the addressee or, if the regulations of the country of destination so provide, by another authorized person. / Ovu obavijest može potpisati primatelj ili, ako o tome predviđaju odredbe države dopunjavaju, drugi ovlaštena osoba ili zaposlenik odredišnog poštanskog uređaja.

Office of posting / Prijamni poštanski ured / 4102 / Date / Datum / 14-07-2020 / 210

Address of the item / Adresa pošiljke / HRVATSKI TELEKOM D.O. / R. FRANGEŠA MIHANOUICA 9 / 10000 ZAGREB

Nature of the item / Vrsta pošiljke

Registered / Registered / Postal parcel / Insured letter

N° of item / Broj pošiljke

AR RF 77067872 5 HR

Money order / Uputnica / Amount / Iznos

Meets on a destination / Ispunjava se na odredištu / The item mentioned above has been duly delivered / Događilo se isporuka / paid / isplaćeno je

Signature / Potpis

* The advice may be signed by the addressee or, if the regulations of the country of destination so provide, by another authorized person. / * Ova obavijest može potpisati primatelj ili, ako to propisi predviđene države dopuštaju, druga ovlaštena osoba ili zaposlenik odredišnog poštanskog ureda.

AR 17-VII 21-22

Return to / Vratiti / Name / Ime i prezime ili naziv tvrtke

Street and N° / Ulica i br. / GRAD KARLOVAC / PP 181 / 47001 KARLOVAC

Locality and country / Mjesto i država / 350-02/20-02/01

Hrvatski Telekom d.d. / Zagreb / 350-02/20-02/01

Primaljeno: 16-07-2020 / F46-01/02-20-17

Table with columns: Org. jed., Br. upisane posredstva, Oznaka posredstva, Priloga

Office of posting / Prijamni poštanski ured / 4102 / Date / Datum / 14-07-2020 / 210

Address of the item / Adresa pošiljke / HRVATSKI TELEKOM D.O. / KUŠKA 2 / 10000 ZAGREB

Nature of the item / Vrsta pošiljke

Registered / Registered / Postal parcel / Insured letter

N° of item / Broj pošiljke

AR RF 77067880 0 HR

Money order / Uputnica / Amount / Iznos

Meets on a destination / Ispunjava se na odredištu / The item mentioned above has been duly delivered / Događilo se isporuka / paid / isplaćeno je

Signature / Potpis

* The advice may be signed by the addressee or, if the regulations of the country of destination so provide, by another authorized person. / * Ova obavijest može potpisati primatelj ili, ako to propisi predviđene države dopuštaju, druga ovlaštena osoba ili zaposlenik odredišnog poštanskog ureda.

AR 17-VII 21-22

Return to / Vratiti / Name / Ime i prezime ili naziv tvrtke

Street and N° / Ulica i br. / GRAD KARLOVAC / PP 181 / 47001 KARLOVAC

Locality and country / Mjesto i država / 350-02/20-02/01

Hrvatski Telekom d.d. / Zagreb / 350-02/20-02/01

Primaljeno: 16-07-2020 / F46-01/02-20-17

Table with columns: Org. jed., Br. upisane posredstva, Oznaka posredstva, Priloga

Office of posting / Prijamni poštanski ured / 4102 / Date / Datum / 14-07-2020 / 210

Address of the item / Adresa pošiljke / TELE 2 D.O.O. / ULICA GRADA VUKOVARA 269B / 10000 ZAGREB

Nature of the item / Vrsta pošiljke

Registered / Registered / Postal parcel / Insured letter

N° of item / Broj pošiljke

AR RF 77067878 7 HR

Money order / Uputnica / Amount / Iznos

Meets on a destination / Ispunjava se na odredištu / The item mentioned above has been duly delivered / Događilo se isporuka / paid / isplaćeno je

Signature / Potpis

* The advice may be signed by the addressee or, if the regulations of the country of destination so provide, by another authorized person. / * Ova obavijest može potpisati primatelj ili, ako to propisi predviđene države dopuštaju, druga ovlaštena osoba ili zaposlenik odredišnog poštanskog ureda.

AR 17-VII 21-22

Return to / Vratiti / Name / Ime i prezime ili naziv tvrtke


Street and N° / Ulica i br. / GRAD KARLOVAC / PP 181 / 47001 KARLOVAC

Locality and country / Mjesto i država / 350-02/20-02/01

Hrvatski Telekom d.d. / Zagreb / 350-02/20-02/01

Primaljeno: 16-07-2020 / F46-01/02-20-17

Table with columns: Org. jed., Br. upisane posredstva, Oznaka posredstva, Priloga



Croatian Post Inc. / Republika Hrvatska

ADVICE of receipt/of delivery/of payment
POVRATNICA — Obavijest o prijmu/uručenju/isplati

P-21/CN 01

Office of posting: **Lj200** Date: **14-07-2020**

Address of the item: **AM D.O.O. VETNI PUT 1 10000 ZAGREB**

Nature of the item: Registered postal parcel Insured letter

Amount: _____

N° of item: **AR RF 77 067 879 5 HR**

Meets on a destination: delivered

Signature: _____ Date: **14-07-2020**

On postal service: **AR**

Return to: **GRAD KARLOVAC PP 181 47001 KARLOVAC**

Locality and country: **350-02/20-02/01**

2133/01-06-01/02-20-19



Croatian Post Inc. / Republika Hrvatska

ADVICE of receipt/of delivery/of payment
POVRATNICA — Obavijest o prijmu/uručenju/isplati

P-21/CN 01

Office of posting: **Lj200** Date: **14-07-2020**

Address of the item: **OT-OPTIMA TELEKOM d.o.o. BANJ 75a 10000 ZAGREB**

Nature of the item: Registered postal parcel Insured letter

Amount: _____

N° of item: **AR RF 77 067 867 1 HR**

Meets on a destination: delivered paid

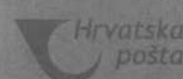
Signature: **Optima** Date: **16-07-2020**

On postal service: **AR**

Return to: **GRAD KARLOVAC PP 181 47001 KARLOVAC**

Locality and country: **350-02/20-02/01**

2133/01-06-01/02-20-19



Croatian Post Inc. / Republika Hrvatska

ADVICE of receipt/of delivery/of payment
POVRATNICA — Obavijest o prijmu/uručenju/isplati

P-21/CN 01

Office of posting: **Lj200** Date: **14-07-2020**

Address of the item: **ODASILJACI VEZE D.O.O. ULICA GRADA VUKOVARA 269D 10000 ZAGREB**

Nature of the item: Registered postal parcel Insured letter

Amount: _____

N° of item: **AR RF 77 067 868 5 HR**

Meets on a destination: delivered

Signature: _____ Date: **14-07-2020**

On postal service: **AR**

Return to: **GRAD KARLOVAC PP 181 47001 KARLOVAC**

Locality and country: **350-02/20-02/01**

2133/01-06-01/02-20-19

Office of posting / Prijamno postansko uređje: 4100
Date / Datum: 14-07-2020
Address of the item / Prijamno poštice: HEP d.o.o., ULICA GRADA VUKOLARA 37, 10000 ZAGREB

Stamp of the office returning the advice / Oznaka poštanske službe: AR
Return to / Vratiti: Name / Ime i prezime ili naziv tvrtke: GRAD KARLOVAC, Street and N° / Ulica i br.: PP 181, 47001 KARLOVAC

Nature of the item / Vrsta pošiljke: Registered / Preporučeno, Insured letter / Vrijednija pošiljka
N° of item / Br. pošiljke: AR RF 77 067 869 9 HR

Locality and country / Mjesto i država: 350-02/20-02/01
2133/01-06-01/02-20-17

Meets on a destination / Ispunjava se na odredištu: The item mentioned above has been duly delivered / Sve navedena pošiljke isporučene su
Signature / Potpis: ZAGREB, Ulica grada Vukovara 37

The advice may be signed by the addressee or, if the regulations of the country of destination so provide, by another authorized person.

Office of posting / Prijamno postansko uređje: 4100
Date / Datum: 14-07-2020
Address of the item / Prijamno poštice: ELEKTRA KARLOVAC, dr. ULATKA MAČEKA 26a, 47000 KARLOVAC

Stamp of the office returning the advice / Oznaka poštanske službe: AR
Return to / Vratiti: Name / Ime i prezime ili naziv tvrtke: GRAD KARLOVAC, Street and N° / Ulica i br.: PP 181, 47001 KARLOVAC

Nature of the item / Vrsta pošiljke: Registered / Preporučeno, Insured letter / Vrijednija pošiljka
N° of item / Br. pošiljke: AR RF 77 067 870 8 HR

Locality and country / Mjesto i država: 350-02/20-02/01
2133/01-06-01/02-20-17

Meets on a destination / Ispunjava se na odredištu: The item mentioned above has been duly delivered / Sve navedena pošiljke isporučene su
Signature / Potpis: KARLOVAC

The advice may be signed by the addressee or, if the regulations of the country of destination so provide, by another authorized person.

Office of posting / Prijamno postansko uređje: 4100
Date / Datum: 14-07-2020
Address of the item / Prijamno poštice: MONTCOGIM PLINARA D.O.O., V. MAČEKA 26a, 47000 KARLOVAC

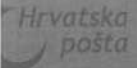
Stamp of the office returning the advice / Oznaka poštanske službe: AR
Return to / Vratiti: Name / Ime i prezime ili naziv tvrtke: GRAD KARLOVAC, Street and N° / Ulica i br.: PP 181, 47001 KARLOVAC

Nature of the item / Vrsta pošiljke: Registered / Preporučeno, Insured letter / Vrijednija pošiljka
N° of item / Br. pošiljke: AR RF 77 067 865 4 HR

Locality and country / Mjesto i država: 350-02/20-02/01
2133/01-06-01/02-20-17

Meets on a destination / Ispunjava se na odredištu: The item mentioned above has been duly delivered / Sve navedena pošiljke isporučene su
Signature / Potpis: KARLOVAC

The advice may be signed by the addressee or, if the regulations of the country of destination so provide, by another authorized person.



Croatian Post Inc. / Republika Hrvatska

ADVICE of receipt/of delivery/of payment / POVRATNICA — Obavijest o prijmu/uručenju/isplati

P-21/CN 07

Office of posting / Prijamni poštanski ured: **4000** Date: **14-07-2020**

Addressee of the item / Primaocu predmeta: **AMBRORA VRANJCIĆANJA 4 47000 KARLOVAC**

Nature of the item / Vrsta pošiljke: Registered / Preporučena, Postal parcel / Pošt. paket, Insured letter / Vrijednija pošta. Amount / Iznos: [blank]

Meets on a destination / Ispunjava se na odredištu: The item mentioned above has been duly delivered / Predmet iznad naveden ispravno je dostavljen. Date / Datum: **15-07-2020**

Signature / Potpis: [Signature] **Karlovac**



On postal service / Poštanski služba

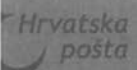

AR

Stamp of the office returning the advice / Otvak žiga poštarskog ureda koj stvara obavijest

Return to / Vratiti: Name / Ime i prezime ili naziv tvrtke: **GRAD KARLOVAC PP 181 47001 KARLOVAC** Street and N° / Ulica i br.: **350-02/20-02/01** Locality and country / Mjesto i država: **2133/01-06-01/02-20-17**

To be filled in by the sender / Popuniti pošiljatelj

Oct. 20. 2018. / 7/2018



Croatian Post Inc. / Republika Hrvatska

ADVICE of receipt/of delivery/of payment / POVRATNICA — Obavijest o prijmu/uručenju/isplati

P-21/CN 07

Office of posting / Prijamni poštanski ured: **4000** Date: **14-07-2020**

Addressee of the item / Primaocu predmeta: **PRVA ODLA ZA GRADNJE IJSTO LOKOLIS KRIZANČEVA M 47000 KARLOVAC**

Nature of the item / Vrsta pošiljke: Registered / Preporučena, Postal parcel / Pošt. paket, Insured letter / Vrijednija pošta. Amount / Iznos: [blank]

Meets on a destination / Ispunjava se na odredištu: The item mentioned above has been duly delivered / Predmet iznad naveden ispravno je dostavljen. Date / Datum: **15-07-2020**

Signature / Potpis: [Signature] **Karlovac**



On postal service / Poštanska služba

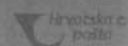
AR

Stamp of the office returning the advice / Otvak žiga poštarskog ureda koj stvara obavijest

Return to / Vratiti: Name / Ime i prezime ili naziv tvrtke: **GRAD KARLOVAC PP 181 47001 KARLOVAC** Street and N° / Ulica i br.: **350-02/20-02/01** Locality and country / Mjesto i država: **2133/01-06-01/02-20-17**

To be filled in by the sender / Popuniti pošiljatelj

Oct. 20. 2018. / 7/2018



P-21/CN 07

On postal services
Povratna pošta

Stamp of the office receiving the advice
Pošta koja prima obavještu

001. inmatični broj
Hrvatska pošta

ADVICE OF RECEIPT/OF DELIVERY/OF PAYMENT
POVRATNICA — Obavijest o primanju/uručivanju/isplati

AR

Return to
Vratiti

Name
Ime / prezime ili broj firme
GRAD KARLOVAC

Street and N°
Ulica i br.
PP 181
47001 KARLOVAC

Locality and country
Mjesto i država
350-02/20-02/01

2133/01-08-01/02-20-14

To be filled in by the sender
Popunitelj

Hrvatska pošta
Croatian Post Inc.
Hrvatska pošta

Date
14-07-2020

Address of the item
Adresa poštom
MEKA ŠPANSKA CESTA 63
47000 KARLOVAC

Nature of the item
Vrsta pošiljke

Registered
Registered parcel
Registered letter
Registered small parcel

AR RE 77067895 0 HR

Amount
Iznos

Meets order
Ukupno

Meets on a destination
Isplati se na odredištu

This item mentioned above has been only
Isplati se samo u slučaju

delivered
isporučeno je

Signature
Potpis

The advice may be signed by the addressee or, if the regulations of the country
of destination so provide, by another authorized person.
Ova obavijest može potpisati poštomatnik ili, ako to propisuje zakon odredišne države, osoba
ostale ovlaštene osobe iz 74. članka, obavijest potpisuje poštomatnik.

10.07.2020 OST OB

P 187
KARLOVAC

D-110
B

KARLOVAC
B
23372005
47000

POSTA IZNOSI PLACENJE I PRIPIS
U POSTANSKOM UREDU
47000 KARLOVAC

GRAD KARLOVAC

24-07-2020

DBAVIJEŠTEN
NIJE PODIGNO
POSILJAKU

AR

AR

MIJESTI JDBODZ GORNJE
MEKUSJE
MEKUSANSKA CESTA 63
47000 KARLOVAC

R RF 77 067 895 0 HR

Office of posting / Prijamni postanski ured: 4000 Date: 14-07-2020

Addressee of the item / Primaoca pošiljke: GRAD DUGA RESA TRG SLETOG JURJA A 47250 DUGA RESA

Nature of the item/vrsta pošiljke

Registered / Preporučena, Postal parcel / Poštni parcel / Paket, Insured letter / Vrijedna pošta

N° of item / Br. pošiljke: AR RF 77 067 896 3 HR

Moneyorder / Uplatnica, Amount / Iznos

Meets on a destination / Ispunjava se na odredištu

The item mentioned above has been duly / Gore navedena pošiljka: delivered / uručena je, paid / isplaćena je: 16.9.2020.

Signature / Potpis: [Signature]

The advice may be signed by the addressee or, if the regulations of the country of destination so provide, by another authorized person.

On postal service / Poštanska služba

AR

Stamp of the office returning the advice / Odsak poštanske službe koji vraća obavijest

Return to / Vratiti

Name / Ime i prezime ili naziv tvrtke: GRAD KARLOVAC

Street and N° / Ulica i br.: PP 181

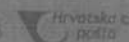
Street and N° / Ulica i br.: 47001 KARLOVAC

Locality and country / Mjesto i država: 350-02/20-02/01

2133/01-06-01/02-20-17

To be filled in by the sender / Ispunjava pošiljalac

On: za narudžbu: 7/2016



Office of posting / Prijamni postanski ured: 4000 Date: 14-07-2020

Addressee of the item / Primaoca pošiljke: GRAD OZALJ KURILOVAČA A 02ALS 47230

Nature of the item/vrsta pošiljke

Registered / Preporučena, Postal parcel / Poštni parcel / Paket, Insured letter / Vrijedna pošta

N° of item / Br. pošiljke: AR RF 77 067 898 5 HR

Moneyorder / Uplatnica, Amount / Iznos

Meets on a destination / Ispunjava se na odredištu

The item mentioned above has been duly / Gore navedena pošiljka: delivered / uručena je, paid / isplaćena je: 16.9.2020.

Signature / Potpis: [Signature]

The advice may be signed by the addressee or, if the regulations of the country of destination so provide, by another authorized person.

On postal service / Poštanska služba

AR

Stamp of the office returning the advice / Odsak poštanske službe koji vraća obavijest

Return to / Vratiti

Name / Ime i prezime ili naziv tvrtke: GRAD KARLOVAC

Street and N° / Ulica i br.: PP 181

Street and N° / Ulica i br.: 47001 KARLOVAC

Locality and country / Mjesto i država: 350-02/20-02/01

2133/01-06-01/02-20-17

To be filled in by the sender / Ispunjava pošiljalac

On: za narudžbu: 7/2016



Office of posting / Prijamni postanski ured: 4000 Date: 14-07-2020

Addressee of the item / Primaoca pošiljke: OPĆINA BARILUOVIĆ BARILUOVIĆ B15 47252 BARILUOVIĆ

Nature of the item/vrsta pošiljke

Registered / Preporučena, Postal parcel / Poštni parcel / Paket, Insured letter / Vrijedna pošta

N° of item / Br. pošiljke: AR RF 77 067 899 4 HR

Moneyorder / Uplatnica, Amount / Iznos

Meets on a destination / Ispunjava se na odredištu

The item mentioned above has been duly / Gore navedena pošiljka: delivered / uručena je, paid / isplaćena je: 17.9.2020.

On postal service / Poštanska služba

AR

Stamp of the office returning the advice / Odsak poštanske službe koji vraća obavijest

Return to / Vratiti

Name / Ime i prezime ili naziv tvrtke: GRAD KARLOVAC

Street and N° / Ulica i br.: PP 181

Street and N° / Ulica i br.: 47001 KARLOVAC

Locality and country / Mjesto i država: 350-02/20-02/01

2133/01-06-01/02-20-17

To be filled in by the sender / Ispunjava pošiljalac

Office of posting
Prigodno poštansko uređje 4600 Date 14-07-2020
210

Addressee of the item
Prigodna pošiljka
OPĆINA DRAGAMIC
DRAGAMIC 13
47201 DRAGAMIC

Nature of the item/Vrsta pošiljke

Registered
Preregistrirana
Postal parcel
Poštomat
 Insured letter
Vrijednija pošiljka
N° of item
Br. pošiljke

AR RF 77 067 900 5 HR

Money order
Upisnica
Amount
Iznos

Meets on a destination/Ispunjava se na odredištu

The item mentioned above has been duly
Gore navedena pošiljka
 delivered
uručena
 paid
isploćena
Date
Datum 14.07.2020

Signature
Potpis
The advice may be signed by the addressee or, if the regulations of the country
of destination so provide, by another authorized person.
Ovu obavijest može potpisati prijatelj ili, ako to predviđaju odredbe dopuštenih
druga država, osoba ili zaposlenik odredišnog poštanskog uređja.



Return to
vratiti

Name
Ime i prezime ili naziv tvrtke
GRAD KARLOVAC
Street and N°
Ulica i br.
PP 181
47001 KARLOVAC
Locality and country
Mjesto i država
350-02/20-02/01
2133/01-06-01/02-20-17

To be filled in by the sender
Punjaviti pošiljatelj

Office of posting
Prigodno poštansko uređje 4600 Date 14-07-2020
210

Addressee of the item
Prigodna pošiljka
OPĆINA KRNJAK
KRNJAK 5
47242 KRNJAK

Nature of the item/Vrsta pošiljke

Registered
Preregistrirana
Postal parcel
Poštomat
 Insured letter
Vrijednija pošiljka
N° of item
Br. pošiljke

AR RF 77 067 901 4 HR

Money order
Upisnica
Amount
Iznos

Meets on a destination/Ispunjava se na odredištu

The item mentioned above has been duly
Gore navedena pošiljka
 delivered
uručena
 paid
isploćena
Date
Datum 22.07.2020

Signature
Potpis
The advice may be signed by the addressee or, if the regulations of the country
of destination so provide, by another authorized person.
Ovu obavijest može potpisati prijatelj ili, ako to predviđaju odredbe dopuštenih
druga država, osoba ili zaposlenik odredišnog poštanskog uređja.



AR

Stamp of the office returning the advice
Obrasci za poštansko uređje
koji vraća pošiljku

Return to
vratiti

Name
Ime i prezime ili naziv tvrtke
GRAD KARLOVAC
Street and N°
Ulica i br.
PP 181
47001 KARLOVAC
Locality and country
Mjesto i država
350-02/20-02/01
2133/01-06-01/02-20-17

To be filled in by the sender
Punjaviti pošiljatelj

Office of posting
Prigodno poštansko uređje 4600 Date 14-07-2020
210

Addressee of the item
Prigodna pošiljka
OPĆINA LASIJA
TRG HRVATSKIM BRANITELJIMA 1
47206 LASIJA

Nature of the item/Vrsta pošiljke


Registered
Preregistrirana
Postal parcel
Poštomat
 Insured letter
Vrijednija pošiljka
N° of item
Br. pošiljke

AR RF 77 067 903 1 HR

Money order
Upisnica
Amount
Iznos

Meets on a destination/Ispunjava se na odredištu

The item mentioned above has been duly
Gore navedena pošiljka
 delivered
uručena
 paid
isploćena
Date
Datum



AR

Stamp of the office returning the advice
Obrasci za poštansko uređje
koji vraća pošiljku

Return to
vratiti

Name
Ime i prezime ili naziv tvrtke
GRAD KARLOVAC
Street and N°
Ulica i br.
PP 181
47001 KARLOVAC
Locality and country
Mjesto i država
350-02/20-02/01
2133/01-06-01/02-20-17

To be filled in by the sender
Punjaviti pošiljatelj

Hrvatska pošta

Croatian Post Inc. / Republika Hrvatska

ADVICE of receipt/of delivery/of payment
POVRATNICA — Obavijest o prijmu/uručenju/isplati

P-21/CN 07

Type of posting / Vrsta poštanog ulaz: 4000
Date / Datum: 07-2020
20

Address of the item / Adresa pošiljke: OPĆINA NETRETIĆ
NETRETIĆ 3a
47291 NETRETIĆ

Name of the item / Vrstu pošiljke

Registered / Registrirano
Postal parcel / Poštomatna poštomatna
Insured letter / Osigurana pisma
Amount / Iznos

of item / Vrsta pošiljke




Money order / Uplatnica
Amount / Iznos

Address on a destination / Ispunjava se na određitu

Delivered / Isporučeno
Date / Datum: 15.07.2020

Signature / Potpis: [Handwritten Signature]

Advice may be signed by the addressee or, if the regulations of the country of destination so provide, by another authorized person.



To be filled in by the sender / Ispunjava se od strane pošiljatelja

Name / Ime i prezime u poštanskoj adresi: GRAD KARLOVAC
PP 181
Street and No. / Ulica i br.: 47001 KARLOVAC
Locality and country / Mjesto i država: 350-02/20-02/01
2133/01-06-01/02-20-17

On postal service / Poštanska služba
Stamp of the office returning the advice / Oznaka župe poštanskog ureada koji vraća obavijest
Ozn. za narudžbu: 7/2018
Hrvatska pošta

Hrvatska pošta

Croatian Post Inc. / Republika Hrvatska

ADVICE of receipt/of delivery/of payment
POVRATNICA — Obavijest o prijmu/uručenju/isplati

P-21/CN 07

Type of posting / Vrsta poštanog ulaz: 4000
Date / Datum: 07-2020
20

Address of the item / Adresa pošiljke: OPĆINA VOJNIĆ
6 STJERANA RADICA
4220 VOJNIĆ

Name of the item / Vrstu pošiljke

Registered / Registrirano
Postal parcel / Poštomatna poštomatna
Insured letter / Osigurana pisma
Amount / Iznos

of item / Vrsta pošiljke



Money order / Uplatnica
Amount / Iznos

Address on a destination / Ispunjava se na određitu

Delivered / Isporučeno
Date / Datum: 16.07.2020

Signature / Potpis: [Handwritten Signature]

Advice may be signed by the addressee or, if the regulations of the country of destination so provide, by another authorized person.




To be filled in by the sender / Ispunjava se od strane pošiljatelja

Name / Ime i prezime u poštanskoj adresi: GRAD KARLOVAC
PP 181
Street and No. / Ulica i br.: 47001 KARLOVAC
Locality and country / Mjesto i država: 350-02/20-02/01
2133/01-06-01/02-20-17

On postal service / Poštanska služba
Stamp of the office returning the advice / Oznaka župe poštanskog ureada koji vraća obavijest
Ozn. za narudžbu: 7/2018
Hrvatska pošta

12.04 16.07.2020 OB



Croatian Post, Inc.
Hrvatska pošta d.o.o.

ADVICE of receipt/of delivery/of payment
POVRATNICA — Obavijest o prijmu/uručanju/isplati

P-21/CN 07

on postal service
Poslužba pošte

Office of posting
Ured za poštu

Date
04-07-2020

4,00

Address of the item
Adresa poštom
GRADSKA CESTA TURANS
BRACE GYAX 7
KARLOVAC

AR

Stamp of the office responsible for advice
Obratiti pažnju odgovornog ureda
za prijem/uručavanje

Nature of the item/Vrsta pošiljke

Registered
Evidencijska
Postal parcel
Poštomatna
parceta
 Insured letter
Osigurana
pisma

Amount
Iznos



Name
Ime i prezime ili naziv firme
GRAD KARLOVAC
PP 181
47001 KARLOVAC

Street and No.
Ulica i br.

Locality and country
Mjesto i država

350-02/20-02/01

2133/01-06-01/02-20-19

Registered
Evidencijska
Amount
Iznos

Meets on a destination/dostavlja se na odredištu

This item registered above has been duly
This item registered above has been duly
delivered/uručeno je


Date
Datum

210

Signature*
Potpis

*The advice may be signed by the addressee or, if the regulations of the country
of destination so provide, by another authorized person.
*Obratiti pažnju: ovo obavijest može potpisati adresat ili, ako to regulira zakon ili drugi
pravni akt, osoba koja je ovlaštena za prijem/uručavanje poštom.

020.20.18000000007/2018



GRAD KARLOVAC
PP 181
47001 KARLOVAC

POS VRTA
GRAD KARLOVAC

OBAVIŠTENJE
NIJE PODIGAO
POŠILJKA

R-110

OB
24-07-2020



AR

GRADSKA ČETVRT TURANJ
BRACE GOJAK 7
47000 KARLOVAC

AR

AR

R RF 77 067 897 7 HR

**Naknadna potvrda o primitku pošiljke iz e-PK
(ID 2660981)**

Poštanski ured: **47000 KARLOVAC**
Broj PK: **2020 / 18960**
Prijamni PU: **47000 KARLOVAC**
Vrsta pošiljke: **R Preporučene pošiljke**
Datum primitka: **2020-07-14 16:13:44**
Prijamni broj: **RF770678892HR**
Eksterni broj: **350-02/20-02/01 06-01/02-20-17**
Označena vrijednost: **14.60 kn**
Masa: **50 g**
Otkupnina: **0.00 kn**
Poštarina: **0.00 kn**
Primatelj: **MINISTARSTVO POLJOPRIVREDE UPRAVA POLJO. I
PREHRAM. INDU., ULICA GRADA VUKOVARA 78 , 10000
ZAGREB HRVATSKA**
Pošiljatelj: **GRAD KARLOVAC , BANJAVČIĆEVA 9 , 47000
KARLOVAC, HRVATSKA**

Naknadna potvrda o primitku pošiljke iz e-PK**(ID 2660981)**

Poštanski ured: **47000 KARLOVAC**
Broj PK: **2020 / 18960**
Prijamni PU: **47000 KARLOVAC**
Vrsta pošiljke: **R Preporučene pošiljke**
Datum primitka: **2020-07-14 16:13:44**
Prijamni broj: **RF770678739HR**
Eksterni broj: **350-02/20-02/01 06-01/02-20-17**
Označena vrijednost: **14.60 kn**
Masa: **50 g**
Otkupnina: **0.00 kn**
Poštarina: **0.00 kn**
Primatelj: **MINISTARSTVO POLJOPRIVREDE UPRAVA ŠUM., LOV. I
DRV. INDU., ULICA GRADA VUKOVARA 78 , 10000
ZAGREB HRVATSKA**
Pošiljatelj: **GRAD KARLOVAC , BANJAVČIĆEVA 9 , 47000
KARLOVAC, HRVATSKA**

POTRAŽILICA

 Hrvatska pošta

Naknadna potvrda o primitku pošiljke iz e-PK

(ID 2660981)

Poštanski ured: **47000 KARLOVAC**
Broj PK: **2020 / 18960**
Prijamni PU: **47000 KARLOVAC**
Vrsta pošiljke: **R Preporučene pošiljke**
Datum primitka: **2020-07-14 16:13:44**
Prijamni broj: **RF770678668HR**
Eksterni broj: **350-02/20-02/01 06-01/02-20-17**
Označena vrijednost: **14.60 kn**
Masa: **50 g**
Otkupnina: **0.00 kn**
Poštarina: **0.00 kn**
Primatelj: **HRV. OPERATOR PRIJ. SUSTAVA , KUPSKA 4 , 10000
ZAGREB HRVATSKA**
Pošiljatelj: **GRAD KARLOVAC , BANJAVČIĆEVA 9 , 47000
KARLOVAC , HRVATSKA**

✓

Ova potvrda sadrži sve elementa za svaku pojedinu pošiljku. Potvrda je informativnog karaktera i namijenjena je za potraživanje pošiljke, provjeru statusa pošiljke ili možebitno neke druge dokaze. Ukoliko trebate službeno ovjerenu potvrdu, istu zatražite u bilo kojem poštanskom uredu.

ISPORUČNI POPIS - POJEDINAČNI

IP-operat.prijen.sustava
IPSKA 4

10002 Pretinac : 169

Ujedinj. broj Vrijed. Rukovanje Tip Teretanje Pošta Datum prijema i broj

Preporučene pošiljke

1388410242HR				16.07.20
1386826721HR				16.07.20
1386826797HR	F			16.07.20
1304076167HR				16.07.20
1689919520HR				16.07.20
1689925774HR				16.07.20
1644856633HR				16.07.20
1402939349HR	F			16.07.20
1644750772HR				16.07.20
1402597914HR	F	UF		16.07.20
1749760270HR				16.07.20
1710675666HR	F			16.07.20
1437138282HR				16.07.20
1467649470HR	F			16.07.20
1638919498HR				16.07.20

Broj pošiljaka : 15

Ukupno teretanje - gotovina :
- kredit :



Hrvatski operator prijenosnog sustava d.o.o.
Kupska 4, Zagreb

POPIS :

POTRAŽILICA



Naknadna potvrda o primitku pošiljke iz e-PK

(ID 2660981)

Poštanski ured: **47000 KARLOVAC**
Broj PK: **2020 / 18960**
Prijamni PU: **47000 KARLOVAC**
Vrsta pošiljke: **R Preporučene pošiljke**
Datum primitka: **2020-07-14 16:13:44**
Prijamni broj: **RF770678739HR**
Eksterni broj: **350-02/20-02/01 06-01/02-20-17**
Označena vrijednost: **14.60 kn**
Masa: **50 g**
Otkupnina: **0.00 kn**
Poštarina: **0.00 kn**
Primatelj: **MINISTARSTVO POLJOPRIVREDE UPRAVA ŠUM., LOV. I
DRV. INDU., ULICA GRADA VUKOVARA 78 , 10000
ZAGREB HRVATSKA**
Pošiljatelj: **GRAD KARLOVAC , BANJAVČIĆEVA 9 , 47000
KARLOVAC, HRVATSKA**



POTRAŽILICA



Naknadna potvrda o primitku pošiljke iz e-PK

(ID 2660981)

Poštanski ured: **47000 KARLOVAC**
Broj PK: **2020 / 18960**
Prijamni PU: **47000 KARLOVAC**
Vrsta pošiljke: **R Preporučene pošiljke**
Datum primitka: **2020-07-14 16:13:44**
Prijamni broj: **RF770678892HR**
Eksterni broj: **350-02/20-02/01 06-01/02-20-17**
Označena vrijednost: **14.60 kn**
Masa: **50 g**
Otkupnina: **0.00 kn**
Poštarina: **0.00 kn**
Primatelj: **MINISTARSTVO POLJOPRIVREDE UPRAVA POLJO. I
PREHRAM. INDU., ULICA GRADA VUKOVARA 78 , 10000
ZAGREB HRVATSKA**
Pošiljatelj: **GRAD KARLOVAC , BANJAVČIĆEVA 9 , 47000
KARLOVAC, HRVATSKA**

X

ISPORUČNI POPIS - POJEDINAČNI

MINIST. POLJOPRIVREDE
ULICA GRADA VUKOVARA 78

10002 Pretinac : 234

Broj lista: Broj Vrlojed. Rukovanje Tip Teretanje P. Klas. Datum lista

Preporučena pošiljka

RF400760730HR	P		15.07.20
RF402783973HR			15.07.20
RF441734729HR	P		15.07.20
RF776001373HR			15.07.20
RF207780811HR	P	UF	15.07.20
RF608248040HR			15.07.20
RF703957171HR	P		15.07.20
RF603317040HR			15.07.20
RR000397081BA			15.07.20
RF604017413HR			15.07.20
RF7708708V2HR	P		15.07.20
RF770878737HR	P		15.07.20
RF787118916HR			15.07.20

ISPORUČNI POPIS - POJEDINAČNI

MINIST. POLJOPRIVREDE
ULICA GRADA VUKOVARA 78

10002 Pretinac : 234

Broj lista: Broj Vrlojed. Rukovanje Tip Teretanje P. Klas. Datum lista

RF94014770HR	P		16.07.20
--------------	---	--	----------

Broj pošiljaka : 109

Ukupno teretanje - gotovina
- kredit

REPUBLIKA HRVATSKA
MINISTARSTVO POLJOPRIVREDE
ZAGREB, UL. grada Vukovara 78

POŠTIS

C.IV. OCJENA O POTREBI STRATEŠKE PROCJENE UTJECAJA NA OKOLIŠ

PROSTORNI PLAN UREĐENJA GRADA KARLOVCA
III. IZMJENE I DOPUNE



REPUBLIKA HRVATSKA
KARLOVAČKA ŽUPANIJA



GRAD KARLOVAC



GRAD KARLOVAC
OSTREMLJENO

UPRAVNI ODJEL ZA PROSTORNO UREĐENJE,
GRADNJU I ZAŠTITU OKOLIŠA
KLASA: 351-03/20-06/02
URBROJ:2133/01-06-01/02-20-01
Karlovac, 17.03.2020.

Dne: 19-03-2020

Potpis: *Oluj*

UPRAVNI ODJEL ZA GRADITELJSTVO I OKOLIŠ
Odsjek za planske poslove i zaštitu okoliša

Križanićeva 11
47000 KARLOVAC

PREDMET: III. Izmjene i dopune Prostornog plana uređenja Grada Karlovca

- mišljenje o potrebi provedbe postupka ocjene ili strateške procjene utjecaja na okoliš, traži se

Molimo da nam sukladno odredbi članka 66. stavka 1. Zakona o zaštiti okoliša (NN RH 80/13, 78/15, 12/18 i 118/18) izdate mišljenje o tome koji postupak trebamo provesti za III. Izmjene i dopune Prostornog plana uređenja Grada Karlovca.

Grad Karlovac ima namjeru pokrenuti postupak izrade gore navedenog dokumenta prostornog uređenja koji bi prethodio prenamjeni dijela šume Mekušanski lug u građevinsko područje naselja Turanj radi mogućnosti izgradnje zamjenskih sportsko rekreacijskih i pratećih sadržaja na toj mikro lokaciji. Naime, izgradnjom budućeg nasipa uz rijeku Koranu čija trasa je planirana preko postojećeg nogometnog igrališta NK Korana isto se neće moći koristiti, pa je na nivou grada odlučeno da se izgradi zamjensko nogometno igralište s pratećim sadržajima.

Javna ustanova Zavod za prostorno planiranje Karlovačke županije izradio je radni tekst Prijedloga Odluke o izradi III. Izmjena i dopuna Prostornog plana uređenja Grada Karlovca koji vam dostavljamo u prilogu radi uvida u sadržaj budućeg dokumenta.

Također dostavljamo i grafičke priloge od važnosti za formiranje vašeg mišljenja.

Traženo mišljenje molimo dostaviti našem odjelu na adresu Grad Karlovac, Banjavčičeva 9, u što skorijem roku.

Kontakt službene osobe zadužene za postupak:

Gordana Koprivnjak, dipl.ing.arh., savjetnica za prostorno planiranje, tel.628114,

e-mail: gordana.koprivnjak@karlovac.hr

S poštovanjem,

PROČELNICA:

Dr.sc.Ana Hranilović Trubić, dipl.ing.građ.

A. Trubić

O tome obavijest:

1.Ovaj Odjel,ovdje

2.Arhiva

*Dostaviti s prilogom
To odpreme: m.h.
19.3.2020*

Križanićeva 11, 47000 Karlovac, Tel: 047/ 666-206
e-mail: graditeljstvo.okolis@kazup.hr; zastita.okolisa@kazup.hr

KLASA: 351-03/20-01/12
URBROJ: 2133/1-07-01/01-20-2
Karlovac, 20. ožujka 2020.

Grad Karlovac
Upravni odjel za prostorno
uređenje, gradnju i zaštitu okoliša

47000 Karlovac

PREDMET: III. Izmjene i dopune Prostornog plana uređenja Grada Karlovca

– mišljenje o potrebi provedbe postupka ocjene ili strateške procjene, daje se

Veza: Vaš zahtjev KLASA: 351-03/20-06/02, URBROJ: 2133/1-06-01/02-20-1 od 17.3.2020. god.

Temeljem odredbe članka 66. stavka 1., sukladno odredbi članka 64. Zakona o zaštiti okoliša (NN 80/13, 78/15, 12/18 i 118/18), ovaj Upravni odjel daje mišljenje da je za III. Izmjene i dopune Prostornog plana uređenja Grada Karlovca potrebno provesti postupak ocjene o potrebi strateške procjene utjecaja na okoliš.

O b r a z l o ž e n j e

Zahtjevom gore navedene oznake Upravni odjel za prostorno uređenje, gradnju i zaštitu okoliša Grada Karlovca, kao tijelo nadležno za izradu predmetnih Izmjena zatražio je temeljem članka 66. stavka 1. Zakona o zaštiti okoliša mišljenje ovog Upravnog odjela o potrebi provedbe postupka ocjene o potrebi strateške procjene ili strateške procjene utjecaja na okoliš. Uz zahtjev je dostavljen prijedlog Odluke o izradi predmetnih Izmjena, kojom se kao pravna osnova za izradu i donošenje III. Izmjena i dopuna

Prostornog plana uređenja Grada Karlovca (Glasnik Grada Karlovca broj 01/02, 05/10, 06/11) navode članci 75., 76. i 86. Zakona o prostornom uređenju (NN broj 153/13, 65/17, 114/18, 39/19, 98/19) i Pravilnik o sadržaju, mjerilima kartografskih prikaza, obveznim prostornim pokazateljima i standardu elaborata prostornih planova (NN broj 106/98, 39/04, 45/04 - ispravak, 163/04, 09/11). Razlozi za izradu i donošenje predmetnih Izmjena i dopuna su: Prenamjena k.č. 1525/9 u k.o. Gornje Mekušje iz namjene Š2 - zaštitne šume, u građevinsko područje naselja (kao dio postojećeg građevinskog područja naselja Turanj); Prenamjena dijela građevinskog područja naselja Turanj koji se nalazi u trasi planiranog nasipa u namjenu PŠ - ostalo poljoprivredno tlo, šume i šumsko zemljište; Korekcija površine i granice obuhvata planiranog UPU Turanj u skladu s predviđenim izmjenama; Izmjene Odredbi za provođenje vezano za planirane izmjene i dopune (osobito propisivanje uvjeta provedbe zahvata u prostoru s detaljnošću propisanom za urbanistički plan uređenja, za k.č. 1525/9 k.o. Gornje Mekušje); Izmjene i dopune temeljem zahtjeva javnopravnih tijela određenih posebnim propisima vezano za planirane izmjene i dopune. Predmetne Izmjene i dopune trebaju obuhvatiti površinu dijela postojeće šume Mekušanski lug na k.č. 1525/9 k.o. Gornje Mekušje do spomenute državne ceste - obilaznice Turnja, širi obuhvat lokacije nogometnog igrališta - kontaktnog građevinskog područja naselja Turanj, kao i prostor uz rijeku Koranu na kojemu zbog izgradnje nasipa za zaštitu od velikih voda više nije moguća gradnja te je potrebno ukinuti dio postojećeg građevinskog područja naselja. Usklađivanjem projekata nasipa za zaštitu od visokih voda rijeke Korane i dionice državne ceste D1 - splitski pravac - brza cesta kroz Karlovac II etapa I. faze, od križanja „Mostanje“ u km 1+700.00 do križanja „Vukmanički Cerovac“ u km 7+876,50, više se neće moći koristiti postojeće nogometno igralište NK Korana jer je na njegovoj lokaciji projektiran nasip. Stoga Grad Karlovac planira gradnju zamjenskog nogometnog igrališta s pratećim sadržajima na k.č. 1525/9 k.o. Gornje Mekušje, na manjem dijelu postojeće šume Mekušanski lug. Taj dio šume je spomenutom državnom cestom (tzv. obilaznicom Turnja) i regulacijom vodotoka koji je dio sustava zaštite od poplava, odsječen od ostatka šume, pa ga Hrvatske šume namjeravaju nakon izrade predmetnih Izmjena i dopuna isključiti iz šumskogospodarske osnove.

Odredbom članka 64. Zakona o zaštiti okoliša određeno je, između ostalog, da se za planove kojima se određuje uporaba malih površina na lokalnoj razini kao i za manje izmjene i dopune planova obvezno provodi postupak ocjene o potrebi strateške procjene. Postupak ocjene o potrebi strateške procjene provodi se sukladno odredbama Priloga III. Uredbe o strateškoj procjeni strategije, plana i programa na okoliš (NN RH 3/17), prema kriterijima za utvrđivanje vjerojatno značajnog utjecaja plana koji su navedeni u tom prilogu. Sukladno članku 29. stavku 2. navedene Uredbe, gradonačelnik treba donijeti Odluku o započinjanju postupka ocjene o potrebi strateške procjene utjecaja na okoliš.

U postupku ocjene o potrebi strateške procjene, na temelju pojedinačnih ispitivanja prema navedenim kriterijima, uključujući i mišljenja javnopravnih tijela i osoba nadležnih prema posebnim propisima kojima se uređuje zaštita pojedinih sastavnica okoliša te zaštita okoliša od pojedinih opterećenja, a koja je nadležno tijelo dužno ishoditi, donosi se odluka o tome je li za predmetne izmjene potrebno provesti postupak strateške procjene ili ne. Ako se u postupku ocjene utvrdi da predmetne izmjene nemaju vjerojatno značajan utjecaj na okoliš, donosi se odluka da za predmetne Izmjene nije potrebno provesti stratešku procjenu, u kojoj se navode svi razlozi za donošenje takve odluke. U svrhu postupka, uz zahtjev za mišljenjem, javnopravnim tijelima i osobama (uključujući i ovaj Upravni odjel) potrebno je dostaviti popunjeni obrazac za ocjenu iz Priloga II. Uredbe, u kojemu će biti navedeni svi podaci potrebni u svrhu ocjene.

U okviru postupka ocjene o potrebi strateške procjene provodi se i postupak prethodne ocjene prihvatljivosti predmetnih Izmjena za ekološku mrežu, za koji je temeljem odredbe članka 46. stavka 2. Zakona o zaštiti prirode (NN RH 80/13, 15/18, 14/19 i 127/19) nadležan ovaj Upravni odjel. U svrhu

provedbe prethodne ocjene zahtjev ovom Upravnom odjelu mora biti podnesen dodatno i u skladu s odredbom članka 48. Zakona o zaštiti prirode, odnosno, mora sadržavati kartografski prikaz u odgovarajućem mjerilu ili položaj u vektorskom formatu u odnosu na područja ekološke mreže. Rezultat provedenog postupka prethodne ocjene bit će sastavni dio mišljenja koje će ovaj Upravni odjel donijeti u postupku, obavezno mora biti sadržan u Odluci koja će se donijeti po provedenom postupku ocjene o potrebi strateške procjene. Zahtjev za mišljenje o potrebi strateške procjene i provedbu prethodne ocjene ovom Upravnom odjelu potrebno je dostaviti u pisanom obliku i na CD-u.

Protekom roka za dostavu svih mišljenja javnopravnih tijela, a prije donošenja odluke u postupku ocjene o potrebi strateške procjene, nadležno tijelo je dužno temeljem odredbe članka 30. stavka 4. Uredbe o strateškoj procjeni zatražiti mišljenje ovog Upravnog odjela o provedenom postupku. U tu svrhu poštom se dostavljaju ishođena mišljenja javnopravnih tijela, a od tijela koja nisu dostavila mišljenje - dostavnice zahtjeva za mišljenjem. Putem e-pošte potrebno je s vaše strane dostaviti Nacrt Prijedloga Odluke, radi eventualno potrebnih korekcija. Napominjemo da Odluka treba sadržavati obrazloženje razloga zbog kojih je, sukladno kriterijima iz Priloga III. Uredbe, utvrđeno da provedba plana neće imati vjerojatno značajan utjecaj na okoliš, uključujući ciljeve očuvanja i cjelovitost područja ekološke mreže.

Nacrt Odluke, a kasnije i donesenu Odluku potrebno je objaviti na službenim stranicama Grada Karlovca.

Dostaviti:

1. Naslovu
2. U spis predmeta, ovdje

VODITELJICA ODSJEKA

Vjeruška Stanišić, dipl.ing.agr.





REPUBLIKA HRVATSKA
KARLOVAČKA ŽUPANIJA



GRAD KARLOVAC



GRADONAČELNIK
KLASA: 351-03/20-06/02
URBROJ: 2133/01-06-01/02-20-03
Karlovac, 20.03.2020.

Temeljem članka 64. Zakona o zaštiti okoliša (Narodne novine 80/13, 153/13, 78/15, 12/18 i 118/18), članka 29. stavka 2. Uredbe o strateškoj procjeni strategije, plana i programa na okoliš (NN RH 3/17) i članaka 44. i 98. Statuta Grada Karlovca ("Glasnik Grada Karlovca" br. 01/15- potpuni tekst), Gradonačelnik Grada Karlovca donosi:

ODLUKU

o započinjanju postupka ocjene o potrebi strateške procjene utjecaja na okoliš III. Izmjena i dopuna Prostornog plana uređenja Grada Karlovca

Članak 1.

Ovom Odlukom o započinjanju postupka ocjene o potrebi strateške procjene utjecaja na okoliš III. Izmjena i dopuna Prostornog plana uređenja Grada Karlovca (u daljnjem tekstu: **Odluka**), u skladu s mišljenjem Upravnog odjela za graditeljstvo i okoliš Karlovačke županije, Odsjeka za planske poslove i zaštitu okoliša KLASA:351-03/20-01/12, URBROJ:2133/01-07-01/01-20-2 od 20.03.2020. se pokreće postupak Ocjene o potrebi strateške procjene utjecaja na okoliš (u daljnjem tekstu: **Ocjena**) za III. Izmjene i dopune Prostornog plana uređenja Grada Karlovca (u daljnjem tekstu: **Plan**). Postupak Ocjene provodi Grad Karlovac u suradnji sa Upravnim odjelom za graditeljstvo i okoliš Karlovačke županije.

Članak 2.

Nositelj izrade Plana i tijelo nadležno za provođenje postupka Ocjene je Upravni odjel za prostorno uređenje, gradnju i zaštitu okoliša Grada Karlovca.

Članak 3.

Razlozi za izradu i donošenje III. Izmjena i dopuna Prostornog plana uređenja Grada Karlovca (Glasnik Grada Karlovca broj 01/02, 05/10, 06/11) su: Prenamjena k.č. 1525/9 k.o. Gornje Mekušje iz namjene Š2 - zaštitne šume, u građevinsko područje naselja Turanj; Prenamjena dijela građevinskog područja naselja Turanj koji se nalazi u trasi planiranog nasipa u namjenu PŠ - ostalo poljoprivredno tlo, šume i šumsko zemljište; Korekcija površine i granice obuhvata planiranog UPU Turanj u skladu s predviđenim izmjenama; Izmjene Odredbi za provođenje vezano za planirane izmjene i dopune (osobito propisivanje uvjeta provedbe zahvata u prostoru s detaljnošću propisanom za urbanistički plan uređenja, za k.č. 1525/9 k.o. Gornje Mekušje); Izmjene i dopune temeljem zahtjeva javnopravnih tijela određenih posebnim propisima vezano za planirane izmjene i dopune. Predmetne Izmjene i dopune trebaju obuhvatiti površinu dijela postojeće šume Mekušanski lug na k.č. 1525/9 k.o. Gornje Mekušje do državne ceste - obilaznice Turnja, širi obuhvat lokacije nogometnog igrališta - kontaktno građevinsko područje naselja Turanj, kao i

prostor uz rijeku Koranu na kojemu zbog izgradnje nasipa za zaštitu od velikih voda više nije moguća gradnja gdje je potrebno ukinuti dio postojećeg građevinskog područja naselja. Usklađivanjem projekata nasipa za zaštitu od visokih voda rijeke Korane i dionice državne ceste D1 - splitski pravac - brza cesta kroz Karlovac II etapa I. faze, od križanja „Mostanje“ u km 1+700.00 do križanja „Vukmanički Cerovac“ u km 7+876,50, više se neće moći koristiti postojeće nogometno igralište NK Korana jer je na njegovoj lokaciji projektiran nasip. Stoga Grad Karlovac planira gradnju zamjenskog nogometnog igrališta s pratećim sadržajima na k.č. 1525/9 k.o. Gornje Mekušje, na manjem dijelu postojeće šume Mekušanski lug. Taj dio šume je spomenutom državnom cestom (tzv. obilaznicom Turnja) i regulacijom vodotoka koji je dio sustava zaštite od poplava, odsječen od ostatka šume, pa ga Hrvatske šume namjeravaju nakon izrade predmetnih Izmjena i dopuna isključiti iz šumskogospodarske osnove.

Članak 4.

Površina obuhvata Plana je cca 5,34 ha, a izmjene i dopune će obuhvatiti tekstualni i grafički dio unutar granice obuhvata Plana.

Članak 5.

U sklopu izrade Plana potrebno je ostvariti sljedeće ciljeve:

- III. Izmjene i dopune PPUG Karlovac izrađuju se u svrhu ostvarenja preduvjeta za gradnju nogometnog igrališta s pratećim sadržajima na k.č. 1525/9 k.o. Gornje Mekušje.
- U skladu s Člankom 76. Stavkom 3. Zakona o prostornom uređenju, koji navodi da „prostorni plan grada, odnosno općine može za dijelove građevinskog područja, za koje se prema ovom Zakonu obvezno donosi urbanistički plan uređenja, propisivati uvjete provedbe zahvata u prostoru s detaljnošću propisanom za urbanistički plan uređenja“, za k.č. 1525/9 k.o. Gornje Mekušje (na koju će se proširiti građevinsko područje zbog preseljenja sadržaja NK Korana) propisati će se uvjeti koji će omogućiti realizaciju predmetnog zahvata u prostoru neposrednom provedbom III. Izmjena i dopuna PPUG Karlovac.
- Prema „Idejnom rješenju nogometnog igrališta s pratećim sadržajima na Turnju u Karlovcu“ koje je izradila Agora d.o.o. iz Karlovca, zahvat u prostoru na k.č. 1525/9 k.o. Gornje Mekušje obuhvaća izgradnju nogometnog igrališta s tribinom, svlačionice, prateće klupske prostorije i drugo (rekreacijske građevine i pomoćne zgrade u funkciji sporta i/ili rekreacije).
- Također, III. Izmjenama i dopunama PPUG Karlovac tradicija Karlovca kao pejzažnog i privojnog grada afirmirat će se planiranjem zaštitnih i javnih zelenih površina.

Članak 6.

U postupku Ocjene o potrebi strateške procjene utjecaja na okoliš provest će se radnje sukladno odredbama Zakona o zaštiti okoliša (Narodne novine, broj 80/13, 153/13, 78/15, 12/18, 118/18), Uredbe o strateškoj procjeni strategije, plana i programa na okoliš (Narodne novine, broj 3/17), Zakona o zaštiti prirode (Narodne novine, broj 80/13, 15/18, 14/19) i odredbama posebnih propisa iz područja iz kojeg se Plan donosi.

Radnje će se provesti slijedećim redoslijedom:

1. Grad Karlovac, sukladno Odredbi iz članka 29. Uredbe o strateškoj procjeni utjecaja strategije, plana i programa na okoliš (Narodne novine, broj 3/17), započinje postupak Ocjene donošenjem ove Odluke.

Grad Karlovac je dužan, sukladno članku 29. stavku 6. Uredbe o strateškoj procjeni utjecaja strategije, plana i programa na okoliš (Narodne novine, broj 3/17), pribaviti mišljenja tijela i/ili osoba određenim posebnim propisima o potrebi strateške procjene za **Plan**. U svrhu pribavljanja mišljenja, Grad Karlovac dostavlja zahtjev za davanje mišljenja o potrebi strateške procjene tijelima i/ili osobama određenim posebnim propisima navedenim u članku VIII. ove Odluke.

U okviru postupka Ocjene, poseban zahtjev koji se dodatno temelji na odredbama članka 46. stavku 2. te članka 48. stavka 3., 4., 10 i 11. Zakona o zaštiti prirode (Narodne novine, broj 80/13, 15/18, 14/19) dostavit će se Upravnom odjelu za graditeljstvo i okoliš Karlovačke županije radi provedbe postupka prethodne ocjene prihvatljivosti za ekološku mrežu.

Zahtjev priprema Grad Karlovac u suradnji s Upravnim odjelom za graditeljstvo i okoliš Karlovačke županije.

2. Na temelju kriterija za utvrđivanje vjerojatno značajnog utjecaja **Plana** na okoliš iz Priloga III. Uredbe o strateškoj procjeni utjecaja strategije, plana i programa na okoliš (Narodne novine, broj 3/17), tijela i/ili osobe navedene u članku VIII. ove Odluke daju mišljenje o potrebi strateške procjene, a Upravni odjel za graditeljstvo i okoliš Karlovačke županije i mišljenje o prihvatljivosti za ekološku mrežu, te ga u roku od 30 dana od dana zaprimanja zahtjeva dostavljaju Gradu Karlovcu.

Ukoliko Grad Karlovac ocijeni potrebnim, osigurat će dodatna pojašnjenja s tijelom i/ili osobom koja je dostavila mišljenje.

3. Prije donošenja odluke u postupku ocjene o potrebi strateške procjene, Grad Karlovac je dužan o provedenom postupku Ocjene pribaviti mišljenje Upravnog odjela za graditeljstvo i okoliš Karlovačke županije pri čemu je dužan dostaviti prijedlog odluke u postupku ocjene o potrebi strateške procjene i cjelovitu dokumentaciju iz postupka Ocjene.
4. Odluka kojom se utvrđuje o obvezi provedbe strateške procjene utjecaja na okoliš sadrži osobito razloge sukladno kriterijima iz Priloga III. Uredbe o strateškoj procjeni utjecaja strategije, plana i programa na okoliš (Narodne novine, broj 3/17), zbog kojih je utvrđena potreba ili nepotrebnost provedbe postupka strateške procjene.
5. O odluci iz točke 4. Grad Karlovac informira javnost sukladno Zakonu o zaštiti okoliša (Narodne novine, broj 80/13, 153/13, 78/15, 12/18, 118/18) i Uredbi o informiranju i sudjelovanju javnosti i zainteresirane javnosti u pitanjima zaštite okoliša (Narodne novine, broj 64/08).

Članak 7.

U postupku Ocjene prema ovoj Odluci sudjelovat će slijedeća tijela i/ili osobe:

- Ministarstvo kulture, Uprava za zaštitu kulturne baštine, Konzervatorski odjel u Karlovcu, Ambroza Vraniczanya 6/I, 47000 Karlovac
- Ministarstvo zdravlja, Služba županijske sanitarne inspekcije, Ispostava Karlovac Ambroza Vraniczanya 4, 47000 Karlovac
- Hrvatske vode d.o.o., VGI za mali sliv Kupa, Obala Frane Račkog 10, 47000 Karlovac

- Hrvatske šume, Uprava šuma podružnica Karlovac, Put Davorina Trstenjaka 1, 47000 Karlovac
- Karlovačka županija, Upravni odjel za graditeljstvo i okoliš, Odsjek za planske poslove i zaštitu okoliša, Križanićeva 11, 47000 Karlovac
- Karlovačka županija, Upravni odjel za gospodarstvo, Haulikova 14, 47000 Karlovac
- Zavod za javno zdravstvo Karlovačke županije, Dr. Vladka Mačeka 48, 47000 Karlovac
- Javna ustanova Natura Viva za upravljanje zaštićenim dijelovima prirode na području Karlovačke županije, J. Križanića 30, 47000 Karlovac.

Članak 8.

Grad Karlovac će o ovoj Odluci informirati javnost, sukladno odredbama Zakona o zaštiti okoliša (Narodne novine, broj 80/13, 153/13, 78/15, 12/18, 118/18) i odredbama Uredbe o informiranju i sudjelovanju javnosti i zainteresirane javnosti u pitanjima zaštite okoliša (Narodne novine, broj 64/08), kojima se uređuje informiranje javnosti i zainteresirane javnosti u pitanjima zaštite okoliša.

Članak 9.

Ova Odluka stupa na snagu danom donošenja i objavit će se na službenoj mrežnoj stranici Grada Karlovca.

GRADONAČELNIK
3
Damir Mandić, dipl.teol.





REPUBLIKA HRVATSKA
KARLOVAČKA ŽUPANIJA



GRAD KARLOVAC

KARLOVAC
GRAD KARLOVAC
OTPREMLJENO

Dne: 27-03-2020

Potpis: *BV*

UPRAVNI ODJEL ZA PROSTORNO UREĐENJE,
GRADNJU I ZAŠTITU OKOLIŠA
KLASA: 351-03/20-06/02
URBROJ:2133/01-06-01/02-20-04
Karlovac, 20.03.2020.

UPRAVNI ODJEL ZA GRADITELJSTVO I OKOLIŠ
Odsjek za planske poslove i zaštitu okoliša

Križanićeva 11
47000 KARLOVAC

PREDMET: III. Izmjene i dopune Prostornog plana uređenja Grada Karlovca
Mišljenje o potrebi provedbe postupka strateške procjene utjecaja na okoliš
– traži se

Gradonačelnik Grada Karlovca, sukladno Zakonu o zaštiti okoliša (NN 80/13, 153/13, 78/15, 12/18, 118/18) i Uredbi o strateškoj procjeni utjecaja plana i programa na okoliš (NN 03/17), donio je Odluku o započinjanju postupka Ocjene o potrebi provedbe postupka strateške procjene utjecaja na okoliš u postupku izrade i donošenja III. Izmjena i dopuna **Prostornog plana uređenja Grada Karlovca**.

Slijedom navedenog, molimo da nam sukladno odredbama članka 29. Uredbe o strateškoj procjeni utjecaja strategije, plana i programa na okoliš (NN 3/17) u skladu s odredbom članka 48. Zakona o zaštiti prirode (NN 80/13, 15/18, 14/19 i 127/19), na temelju kriterija za utvrđivanje vjerojatno značajnog utjecaja na okoliš iz Priloga III Uredbe o strateškoj procjeni utjecaja strategije, plana i programa na okoliš (NN 3/17), u roku od 30 dana od dana primitka ovog zahtjeva dostavite svoje **mišljenje o potrebi strateške procjene, uključujući mišljenje o potrebi provedbe glavne ocjene za ekološku mrežu za III. Izmjene i dopune Prostornog plana uređenja Grada Karlovca**.

Kontakt službene osobe: dr.sc.Ana Hranilović Trubić, pročelnica Upravnog odjela za prostorno uređenje, građenje i zaštitu okoliša, Grad Karlovac, Banjavčičeva 9, tel: 047/628-231 i e-pošta: ana.hranilovic.trubic@karlovac.hr.

Prilozi:

1. Prijedlog Odluke o izradi III. Izmjene i dopune Prostornog plana uređenja Grada Karlovca
2. Popunjen obrazac iz Priloga II. Uredbe
3. Kartografski prikaz s položajem u prostoru u odnosu na područja ekološke mreže

S poštovanjem,

PROČELNICA:

Dr.sc.Ana Hranilović Trubić, dipl.ing.građ.

O tome obavijest:
1.Ovaj Odjel,ovdje
2.Arhiva

Dne: 27-03-2020

Potpis: REPUBLIKA HRVATSKA
KARLOVAČKA ŽUPANIJA

GRAD KARLOVAC

UPRAVNI ODJEL ZA PROSTORNO UREĐENJE,
GRADNJU I ZAŠTITU OKOLIŠA
KLASA: 351-03/20-06/02
URBROJ: 2133/01-06-01/02-20-05
Karlovac, 26.03.2020.**Tijelima /osobama prema popisu****PREDMET: III. Izmjene i dopune Prostornog plana uređenja Grada Karlovca**
- mišljenje o potrebi provedbe postupka strateške procjene utjecaja na okoliš, traži se

Gradonačelnik Grada Karlovca je, sukladno Zakonu o zaštiti okoliša (NN RH 80/13, 153/13 i 78/15) i Uredbi o strateškoj procjeni utjecaja plana i programa na okoliš (NN RH 3/17) donio Odluku o pokretanju postupka ocjene o potrebi strateške procjene utjecaja na okoliš u postupku izrade i donošenja **III. Izmjene i dopune Prostornog plana uređenja Grada Karlovca** (KLASA: 351-03/20-06/02, URBROJ: 2133/01-06-01/02-20-03 od 20.03.2020. godine).

Slijedom navedenog, molimo da nam sukladno odredbama članka 29. Uredbe o strateškoj procjeni utjecaja strategije, plana i programa na okoliš (NN 3/17), na temelju kriterija za utvrđivanje vjerojatno značajnog utjecaja na okoliš iz Priloga III. navedene Uredbe, u roku od 30 dana od dana primitka ovog zahtjeva dostavite svoje **mišljenje o potrebi strateške procjene za III. Izmjene i dopune Prostornog plana uređenja Grada Karlovca.**

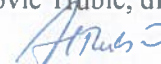
Traženo mišljenje molimo dostaviti na adresu Upravni odjel za prostorno uređenje, gradnju i zaštitu okoliša, Banjavčičeva 9, 47000 Karlovac.

Kontakt službene osobe: dr.sc.Ana Hranilović Trubić, pročelnica Upravnog odjela za prostorno uređenje, građenje i zaštitu okoliša, Grad Karlovac, Banjavčičeva 9, tel: 047/628-231 i e-pošta: ana.hranilovic.trubic@karlovac.hr.

Prilozi:

1. Prijedlog odluke o izradi III. Izmjena i dopuna PPUGK dokumenta
2. Odluka o započinjanju postupka Ocjene o potrebi strateške procjene utjecaja na okoliš
3. Popunjeni obrazac iz Priloga II. Uredbe

S poštovanjem,

PROČELNICA:
dr.sc.Ana Hranilović Trubić, dipl.ing.građ.**Dostaviti:**

1. Ministarstvo kulture, KONZERVATORSKI ODJEL U KARLOVCU, Ul. Ambroza Vraniczanya 4, 47 000 Karlovac

2. Ministarstvo zdravlja, SLUŽBA ŽUPANIJSKE SANITARNE INSPEKCIJE, Ispostava Karlovac, Ul. Ambroza Vraniczanya 4, 47 000 Karlovac
3. Hrvatske vode - VGI za mali sliv KUPA, Obala Frane Račkog 10, 47000 Karlovac
4. Hrvatske šume, UŠP KARLOVAC, Put Davorina Trstenjaka 1, 47000 Karlovac
5. Karlovačka županija, Upravni odjel za gospodarstvo, Vraniczanieva 4, 47000 Karlovac
6. Javna ustanova NATURA VIVA za upravljanje zaštićenim dijelovima prirode na području Karlovačke županije, Jurja Križanića 30, 47000 Karlovac
7. Zavod za javno zdravstvo Karlovačke županije, Dr. Vladka Mačeka 48, 47000 Karlovac
8. Ovaj Odjel, ovdje
9. Arhiva

Primljeno:	
Klasifikacijska oznaka:	14-04-2020 Vrij. jed.:
Uredžbeni broj:	Vrij. 14. medij res

KLASA: 302-01/20-01/17
URBROJ: 2133/1-05/07-20-2
Karlovac, 9. travnja 2020.



Grad Karlovac
Upravni odjel za prostorno uređenje, gradnju i
zaštitu okoliša

47000 Karlovac, Banjavčičeva 9

PREDMET: III. Izmjene i dopune Prostornog plana uređenja Grada Karlovca
- mišljenje o potrebi provedbe postupka strateške procjene utjecaja na okoliš, daje se

Poštovani,

temeljem Vašega dopisa KLASA: 351-03/20-06/02, URBROJ: 2133/01-06-01/02-20-05 od 26.03.2020. godine, kojim tražite mišljenje o potrebi provedbe postupka strateške procjene utjecaja na okoliš za III. Izmjene i dopune Prostornog plana uređenja Grada Karlovca, obavještavamo Vas da se prema mišljenju ovog Upravnog odjela može isključiti mogućnost značajnog utjecaja provedbe III. Izmjena i dopuna Prostornog plana uređenja Grada Karlovca na okoliš, slijedom čega nije potrebno provesti postupak strateške procjene utjecaja na okoliš .

S poštovanjem,

PROČELNICA

Renata Marinković, dipl. ing. građ.



Dostaviti:

1. Naslovu
2. Pismohrana, ovdje



REPUBLIKA HRVATSKA
MINISTARSTVO ZDRAVSTVA

KLASA: 351-03/20-01/18
URBROJ: 534-07-1/1-20-02
Zagreb, 07. travnja 2020.

2133/01-06 UPRAVNI ODJEL ZA PROSTORNO UREĐENJE,
GRADNJU I ZAŠTITU OKOLIŠA

Primijeno: 0202-90-77		
Klasifikacijska oznaka:	Org. jed.:	
Urudžbeni broj:	Pril.:	Vrij.:

KARLOVAČKA ŽUPANIJA
UPRAVNI ODJEL ZA GRADITELJSTVO I OKOLIŠ KARLOVAC I

Primijeno: 14-04-2020		
Klasifikacijska oznaka:	Org. jed.:	
Urudžbeni broj:	Prilog:	Vrij.:



H000518059

KARLOVAČKA ŽUPANIJA
GRAD KARLOVAC

Upravni odjel za prostorno uređenje, gradnju
i zaštitu okoliša
Banjavićeva 9, 47000 Karlovac

PREDMET: III. Izmjene i dopune Prostornog plana uređenja Grada Karlovca
- mišljenje o potrebi provedbe postupka strateške procjene utjecaja na okoliš,
daje se

Poštovani,

Ministarstvo zdravstva zaprimilo je dopis, KLASA: 351-03/20-06/02, URBROJ: 2133/01-06-01/02-20-05, od 26. ožujka 2020., kojim tražite mišljenje o potrebi provedbe postupka strateške procjene utjecaja na okoliš za III. Izmjene i dopune Prostornog plana uređenja Grada Karlovca.

Zahtjevu je priložen Obrazac o ocjeni o potrebi strateške procjene utjecaja SPP na okoliš Priloga II. Uredbe o strateškoj procjeni utjecaja strategije, plana i programa na okoliš („Narodne novine“, broj 3/17) iz kojeg je vidljivo da je proveden postupak strateške procjene za SPP višeg reda te se ne planiraju nove aktivnosti u odnosu na SPP višeg reda.

Slijedom naprijed navedenog, mišljenja smo da nije potrebno provesti stratešku procjenu utjecaja na okoliš za III. Izmjene i dopune Prostornog plana uređenja Grada Karlovca.


S poštovanjem,

MINISTAR
izv. prof. dr. sc. Vili Beroš, dr. med.

Dostaviti:

1. Naslovu
2. Pismohrana, ovdje





JAVNA USTANOVA NATURA VIVA
ZA UPRAVLJANJE ZAŠTIĆENIM DIJELOVIMA PRIRODE
NA PODRUČJU KARLOVAČKE ŽUPANIJE
47000 Karlovac, Jurja Križanića 30
Tel./fax. +385 47 601 479 / 284
e-mail: karlovac.nature@ka.t-com.hr

Klasa: 351-02/20-01/27

Urbroj: 2133-63-20-02

Karlovac, 20.04.2020.

GRAD KARLOVAC
UPRAVNI ODJEL ZA PROSTORNO UREĐENJE,
GRADNJU I ZAŠTITU OKOLIŠA

Predmet: Zahtjev za mišljenje o potrebi provedbe postupka strateške procjene utjecaja na okoliš za izradu III. Izmjena i dopuna PPU Grada Karlovca
- mišljenje, daje se

Veza vaša Klasa: 351-03/20-06/02, Urbroj: 2133/01-06-01/02-20 05 od 26.03.2020.

Slijedom vašeg zahtjeva pod gornjom oznakom, a nakon uvida u Prijedlog odluke o izradi III. Izmjena i dopuna PPU Grada Karlovca, Odluke o započinjanju postupka ocjene o potrebi strateške procjene utjecaja na okoliš III. Izmjena i dopuna PPU Grada Karlovca (Klasa: 351-03/20-06/02, Urbroj: 2133/01-06-01/02-20-03, od 20.03.2020.g) i ispunjeni Obrazac o ocjeni o potrebi strateške procjene na okoliš, sukladno odredbi čl. 29. Uredbe o strateškoj procjeni utjecaja strategije, plana i programa na okoliš (NN 03/17), ova Javna ustanova daje

mišljenje

- I. da za planirane III. Izmjene i dopune Prostornog plana uređenja Grada Karlovca ne treba provesti postupak strateške procjene utjecaja na okoliš.

Iz gore navedene dokumentacije vidljivo je da je predmet ocjene o potrebi strateške procjene utjecaja na okoliš III. Izmjena i dopuna Prostornog plana uređenja Grada Karlovca u Karlovačkoj županiji.

Na području Prostornog plana uređenja Grada Karlovca se prema Uredbi o ekološkoj mreži (NN 124/13,80/19) nalaze područja očuvanja značajna za vrste i stanišne tipove – POVS HR2000593 Mrežnica-Tounjčica i HR2001505 Korana nizvodno od Slunja. Na području Grada Karlovca nalaze se zaštićena područja spomenik parkovne arhitekture Vrbanićev perivoj, spomenik parkovne arhitekture Marmonotva aleja i posebni botanički rezervat cret Banski Moravci temeljem odredbi Zakona o zaštiti prirode (NN 80/2013, 15/2018, 14/2019).

Slijedom svega navedenog, Javna ustanova smatra da se uz primjenu mjera zaštite okoliša i prirode iz važećeg plana višeg reda te zbog vrste i namjene budućih zahvata, njegove male veličine i lokacije ne očekuje značajan negativan utjecaj na okoliš i ekološku mrežu stoga je dano mišljenje da za III. Izmjene i dopune Prostornog plana uređenja Grada Karlovca ne treba provesti stratešku procjenu utjecaja na okoliš.

Javna ustanova napominje da navedeno ne isključuje obvezu provedbe postupka ocjene prihvatljivosti za svaki zahvat koji sam ili s drugim zahvatima može imati značajan negativan utjecaj na ekološku mrežu.

Sastavila: Martina Petrak, dipl.ing.biol.




RAVNIATELJICA

Darka Spudić, dipl.ing.biol.

Dostaviti: 1. Naslovu, e-mailom: ana.hranilovic.trubic@karlovac.hr

2. Pismohrana, ovdje



HRVATSKE VODE

VODNOGOSPODARSKI ODJEL
ZA SREDNJU I DONJU SAVU

35000 Slavonski Brod, Šetalište braće Radića 22

Telefon: 035 / 386 307

Telefax: 035 / 225 521



H000785767

KLASA: 351-03/20-01/0000138

URBROJ: 374-21-1-20-3

Datum: 21.04.2020.

2133/01-06 UPRAVNI ODJEL ZA PROSTORNO UREĐENJE,
GRADNJU I ZAŠTITU OKOLIŠA

Prijelaz: 22-04-2020		
Klasifikacijska oznaka:	Org. jed.:	
Urudžbeni broj:	Pril.	Vrij.

GRAD KARLOVAC

Upravni odjel za prostorno uređenje,
gradnju i zaštitu okoliša
Banjavčičeva 9
47000 Karlovac

PREDMET: III. IZMJENE I DOPUNE PROSTORNOG PLANA UREĐENJA GRADA KARLOVCA
- mišljenje o potrebi provedbe strateške procjene utjecaja na okoliš


Poštovani,

Na temelju Vašeg zahtjeva KLASA: 351-03/20-06/02 URBROJ: 2133/01-06-01/02-20-05 od 26. ožujka 2020. za davanjem mišljenja o potrebi strateške procjene utjecaja na okoliš sukladno članku 64. Zakona o zaštiti okoliša („Narodne novine“ broj 80/13, 153/13, 78/15, 12/18, 118/18) dajemo mišljenje kako slijedi:

Mišljenja smo da nije potrebno vršiti stratešku procjenu utjecaja plana na okoliš. Ukoliko se ipak, temeljem mišljenja drugih tijela i osoba, strateška procjena bude provodila, upozoravamo na potrebu usklađenja strateške studije s planskim dokumentima Hrvatskih voda: Strategija upravljanja vodama, Višegodišnji programi gradnje 2013.-2023., Plan upravljanja vodnim područjima za razdoblje 2016.-2021., te strateške studije utjecaja navedenih planova na okoliš. Svi navedeni dokumenti se mogu pronaći na web stranici Hrvatskih voda <http://voda.hr> pod nazivom Planski dokumenti.

S poštovanjem,

Direktor VGO-a za srednju i donju Savu:
Davorin Pih, dipl. ing. građ.



Dostaviti:

1. Naslovu
2. Služba 21-1, ovdje
3. Arhiva, ovdje



075063105



REPUBLIKA HRVATSKA
MINISTARSTVO KULTURE

Uprava za zaštitu kulturne baštine
Konzervatorski odjel u Karlovcu

KLASA: 612-08/20-10/0116
URBROJ: 532-04-02-09/1-20-02
Karlovac, 02. travanj 2020.

2133/01-06 UPRAVNI ODJEL ZA PROSTORNO UREĐENJE,
GRADNJU I ZAŠTITU OKOLIŠA

Primljeno: 24-04-2020		
Klasifikacijska oznaka:	Org. jed.:	
Uredbeni broj:	Pril.	Vrij.

KARLOVAČKA ŽUPANIJA
GRAD KARLOVAC
Upravni odjel za prostorno uređenje,
gradnju i zaštitu okoliša
Banjavčičeva 9
KARLOVAC

**Predmet : III. IZMJENE I DOPUNE PROSTORNOG PLANA UREĐENJA GRADA
KARLOVCA**

- **Zahtjev za davanje mišljenja o potrebi provedbe postupka strateške procjene utjecaja na okoliš**
- Očitovanje
- Daje se



Veza Vaš broj: KLASA: 351-03/20-06/02
URBROJ: 2133/01-06-01/02-20-05
Karlovac, 26.03. 2020.

Slijedom zahtjeva Grada Karlovca za mišljenjem o potrebi provedbe postupka strateške procjene utjecaja na okoliš u postupku izrade i donošenja III. Izmjena i dopuna Prostornog plana uređenja Grada Karlovca, a sukladno odredbama članka 9. Uredbe o strateškoj procjeni utjecaja strategije, plana i programa na okoliš (NN RH 3/17) kao tijelo nadležno za zaštitu i očuvanje kulturnih dobara temeljem Zakona o zaštiti i očuvanju kulturnih dobara (NNRH 69/99, 151/03, 157/03, 87/09, 88/10, 61/11, 25/12, 136/12, 152/14, 98/15, 44/17 i 90/18), očitujemo se kako slijedi:

Uvidom u razloge za izradu i donošenje III. izmjena i dopuna PPU-a Grada Karlovca, navedenih u Odluci o započinjanju postupka ocjene o potrebi provedbe postupka strateške procjene utjecaja na okoliš III. Izmjena i dopuna Prostornog plana uređenja Grada Karlovca i provedenom analizom predloženih zahvata u prostoru, ovaj Odjel **ocjenjuje da nije potrebna provedba procjene utjecaja na okoliš iz aspekta zaštite i očuvanja kulturnih dobara.**

S poštovanjem,

PROČELNICA:
Sonja Kočevar, dipl.ing.arh.

Dostaviti:

1. Naslovu
2. Ova Uprava, ovdje
3. Arhiva

Primljeno:	30-04-2020		
Klasifikacijska oznaka:	Org. jed.:		
Urudžbeni broj:	Pril.	Vrij.	
10000 Zagreb, Ulica kneza Branimira 1			

Uprava: Krunoslav Jakupčić, dipl. ing. šum. – predsjednik; Ante Sabljčić, dipl. ing. šum. – član; mr.sc. Igor Fazekas – član • MB 3631133 • OIB 69693144506 • Trgovački sud u Zagrebu (MBS 080251008) • Temeljni kapital 1.171.670.000,00 kn, uplaćen u cijelosti • SWIFT: PBZGHR2X • IBAN: HR46 2340 0091 1001 0036 0 • Telefon: 01/4804 111 • Telefax: 01/4804 101 • pp 148, 10002 Zagreb • web: <http://www.hrsume.hr> • e-mail: direkcija@hrsume.hr

UPRAVA ŠUMA PODRUŽNICA KARLOVAC
Put Davorina Trstenjaka 1, KARLOVAC Telefon 047/843 200 Telefax 047/613 438

Klasa: KA/20-01/496
Ur. broj: 09-00-06/02-20-02
Karlovac: 30. travnja 2020.



Grad Karlovac
Upravni odjel za prostorno uređenje,
gradnju i zaštitu okoliša
Banjavčičeva 9, 47000 Karlovac

Predmet: Mišljenje o potrebi provedbe postupka strateške procjene utjecaja na okoliš za izradu Prijedloga III. izmjena i dopuna Prostornog plana uređenja Grada Karlovca

- mišljenje, daje se

Temeljem vašeg zahtjeva (Klasa: 351-03/20-06/02, Ur. broj: 2133/01-06-01/02-20-05 od 26. ožujka 2020. godine) za davanje mišljenja o potrebi strateške procjene za Prijedlog III. izmjena i dopuna Prostornog plana uređenja Grada Karlovca, a u skladu sa Zakonom o zaštiti okoliša i Uredbom o strateškoj procjeni utjecaja plana i programa na okoliš, iznosim slijedeće:

Jedan od razloga za izradu i donošenje III. izmjena i dopuna Prostornog plana uređenja Grada Karlovca je stvaranje preduvjeta za gradnju nogometnog igrališta s pratećim sadržajima, prenamjenom k.č. broj 1525/9, k.o. Gornje Mekušje iz namjene Š2 – zaštitne šume u građevinsko područje naselja Turanj. Površina na kojoj je planirana gradnja nogometnog igrališta s pratećim sadržajem je šuma i šumsko zemljište u vlasništvu Republike Hrvatske.

Šume i šumska zemljišta zaštićuju se, upotrebljavaju, koriste i njima se gospodari na način određen Zakonom o šumama i posebnim propisima.

Zakon o šumama definira što je prostornim planom moguće planirati na šumi i šumskom zemljištu, ali samo ako to iz tehničkih i ekonomskih uvjeta nije moguće planirati izvan šume i šumskog zemljišta. Cilj gospodarenja šumama u Republici Hrvatskoj je održivo i skladno korištenje svih funkcija šuma i trajno poboljšavanje njihova stanja.

Površina za koju je predložena prenamjena je dio odsjeka 14a u gospodarskoj jedinici Kozjača. Prema podacima iz šumskogospodarskog plana za gospodarsku jedinicu „Kozjača“, odsjek 14a je šuma posebne namjene namijenjena za odmor i rekreaciju. Prema fitocenozi to je šuma hrasta lužnjaka s velikom žutilovkom, nastala iz sjemena, starosti 167 godina.

Površina šuma posebne namjene u gospodarskoj jedinici „Kozjača“ iznosi 88,35 ha od čega odsjek 14a sudjeluje sa 51,75 ha s prijedlogom da se proglašuje Park-šumom.

Strateškom procjenom stvara se osnova za promicanje održivog razvitka kroz objedinjene uvjete za zaštitu okoliša u strategije, planove i programe pojedinog područja. Time se omogućuje da se mjerodavne odluke o prihvaćanju strategije plana i programa

donesu uz poznavanje mogućih značajnih utjecaja koje bi strategija, plan i program svojom provedbom mogao imati na okoliš, a nositeljima zahvata pružaju se okviri djelovanja i daje se mogućnost uključivanja bitnih elemenata zaštite okoliša u donošenje odluke.

Na temelju kriterija za utvrđivanje vjerojatno značajnog utjecaja na okoliš za strategije, planove i programe, a s obzirom da se radi o šumi posebne namjene mišljenja smo da za izradu III. izmjena i dopuna Prostornog plana uređenja Grada Karlovca **treba** izraditi stratešku procjenu utjecaja na okoliš.

Napomena:

Predlažemo izmjenu članka 5. Prijedloga odluke o izradi III. izmjena i dopuna prostornog plana uređenja grada Karlovca koji je prilog vašem zahtjevu u dijelu gdje se navodi da predmetni dio šume Hrvatske šume namjeravaju nakon izrade III. izmjena i dopuna PPUG Karlovac isključiti iz šumskogospodarske osnove. Zakon o šumama (NN 68/18, 115/18, 98/19) ne predviđa takvu mogućnost.

Šumu i šumsko zemljište u vlasništvu Republike Hrvatske nadležno Ministarstvo rješenjem može izdvojiti iz šumskogospodarskog područja ako je šuma i šumsko zemljište u vlasništvu Republike Hrvatske prostornim planom u obuhvatu građevinskog područja i/ili izdvojenog građevinskog područja. Šuma i šumsko zemljište u vlasništvu Republike Hrvatske koji su prostornim planom u obuhvatu građevinskog područja i/ili izdvojenog građevinskog područja, a za koje nije pribavljeno mišljenje iz članka 40. stavka 5. Zakona o šumama ne mogu se izdvojiti iz šumskogospodarskog područja Republike Hrvatske. Postupak izdvajanja pokreće se na zahtjev tijela državne uprave za upravljanje i raspolaganje državnom imovinom i koordinaciju upravljanja i raspolaganja imovinom u vlasništvu Republike Hrvatske. U postupku izdvajanja šuma i šumskih zemljišta u vlasništvu Republike Hrvatske iz šumskogospodarskog područja, plaća se naknada koja se sastoji od naknade za šume, naknade za šumsko zemljište i naknade za smanjenje općekorisnih funkcija šuma. Obračun Naknade izrađuju Hrvatske šume d.o.o.

S poštovanjem,

Voditelj Uprave šuma Podružnice Karlovac:



Marin Svetić, dipl. ing. šum.

Dostaviti:

1. Kao u naslovu
2. Odjel za ekologiju
3. Arhiva, centrix



2133/01-06 UPRAVNI ODJEL ZA PROSTORNO UREĐENJE,
GRADNJU I ZAŠTITU OKOLIŠA

Primijeno:	04-05-2020	
Klasifikacijska oznaka:		Org. jed.:
Uredžbeni broj:	H0000	Zagreb

društvo s ograničenom odgovornošću

Ulica kneza Branimira 1

Uprava: Krunoslav Jakupčić, dipl. ing. šum. - predsjednik; Ante Sabljčić, dipl. ing. šum. - član; mr.sc. Igor Fazekas - član • MB 3631133 • OIB 69693144506 • Trgovački sud u Zagrebu (MBS 080251008) • Temeljni kapital 1.171.870.000,00 kn, uplaćen u cijelosti • SWIFT: PBZGHR2X • IBAN: HR46 2340 0091 1001 0036 0 • Telefon: 01/4804 111 • Telefax: 01/4804 101 • pp 148, 10002 Zagreb • web: <http://www.hrsume.hr> • e-mail: direkcija@hrsume.hr

UPRAVA ŠUMA PODRUŽNICA KARLOVAC
Put Davorina Trstenjaka 1, KARLOVAC Telefon 047/843 200 Telefax 047/613 438

Klasa: KA/20-01/496
Ur. broj: 09-00-06/02-20-03
Karlovac: 04. svibnja 2020.



Grad Karlovac
Upravni odjel za prostorno uređenje,
gradnju i zaštitu okoliša
Banjavčičeva 9, 47000 Karlovac

Predmet: Izmjena i dopuna mišljenje o potrebi provedbe postupka strateške procjene utjecaja na okoliš za izradu Prijedloga III. izmjena i dopuna Prostornog plana uređenja Grada Karlovca

- izmjena i dopuna mišljenja (Klasa: KA/20-01/496, Ur. broj: 09-00-06/02-20-02 od 30. travnja), daje se

Temeljem vašeg zahtjeva (Klasa: 351-03/20-06/02, Ur. broj: 2133/01-06-01/02-20-05 od 26. ožujka 2020. godine) za davanje mišljenja o potrebi strateške procjene za Prijedlog III. izmjena i dopuna Prostornog plana uređenja Grada Karlovca, a u skladu sa Zakonom o zaštiti okoliša i Uredbom o strateškoj procjeni utjecaja plana i programa na okoliš, iznosim slijedeće:

Hrvatske šume d.o.o. Zagreb, UŠP Karlovac dostavile su Mišljenje o potrebi provedbe postupka strateške procjene utjecaja na okoliš za izradu Prijedloga III. izmjena i dopuna Prostornog plana uređenja Grada Karlovca. Ova izmjena i dopuna mišljenja izvršena je uvidom u naknadno dostavljenu dokumentaciju i analizom stanja u prostoru. Uvidom u sveobuhvatnu dokumentaciju i terenskim obilaskom utvrđeno je da predmetni Prijedlog III. izmjena i dopuna PPU Grada Karlovca u dijelu gdje je planirana lokacija nogometnog igrališta na k.č. broj 1525/9, k.o. Gornje Mekušje **mogu imati utjecaje** na šumu i šumski ekosustav, na divljač i lovstvo i to kroz faze planiranja, izvođenja radova i nakon izvedenih radova. Utjecaji su prepoznati kroz smanjenje općekorisnih funkcija šuma, površina šuma i šumskog zemljišta, lovnoproduktivne površine, stradavanje divljači prilikom izvođenja radova i dr.

Slijedom navedenog potrebno je propisati mjere zaštite za šume i šumarstvo te divljač i lovstvo kako bi se utjecaji ublažili, a odnose se, između ostalog na uspostavljanje stalne suradnje s nadležnom šumarskom strukom i lovoovlaštenikom.

Prilikom planiranja zahvata na šumi i šumskom zemljištu šumska infrastruktura treba ostati u funkciji obnove, njege šuma i obavljanja gospodarskih radova. Potrebno je voditi brigu o ocjeni općekorisnih funkcija šuma, stupnju ugroženosti šuma od požara, zaštiti od šumskih štetnika provođenjem šumskog reda kontinuirano u skladu s izvođenjem radova, prilazne puteve za izvođenje radova uskladiti s planiranom ili postojećom šumskom infrastrukturom, svu odvodnju izvesti na način da se ne ugozi vodni režim okolne šumske

sastojine, zadržati vrijedne šumske površine i stabla, svjetlosna onečišćenja i buku prilagoditi kako bi se smanjio utjecaj na divljač, svako stradavanje prilikom izvođenja radova prijaviti ovlašteniku i spriječiti nepropisno odlaganje otpada.

Površina na kojoj je planirana izgradnja nogometnog igrališta s pratećim sadržajem je manji dio odsjeka 14a u g.j. „Kozjača“ nastala ispresijecanjem infrastrukturnim elementima prometnica i projektom obrane od poplava.

Slijedom navedenog utvrđeno je da predmetne III. izmjene i dopune Prostornog plana uređenja Grada Karlovca nemaju značajan utjecaj na šumu i šumarstvo te na divljač i lovstvo te **nije potrebno provoditi SPUO** ali je potrebno gore prepoznate utjecaje razmotriti i **propisati mjere zaštite za šume i šumarstvo** na način da se iste ugrade u provedbene odredbe predmetnog plana. U provedbenim odredbama propisati da se imovinsko pravni odnosi na šumi i šumskom zemljištu rješavaju sukladno propisu iz nadležnosti šumarstva.

S poštovanjem,

Voditelj Uprave šuma Podružnice Karlovac:

Marin Sventić, dipl. inž. šum.



Dostaviti:

1. Kao u naslovu
2. Odjel za ekologiju
3. Arhiva, centrix



REPUBLIKA HRVATSKA
KARLOVAČKA ŽUPANIJA

UPRAVNI ODJEL ZA GRADITELJSTVO I OKOLIŠ

ODSJEK ZA PLANSKE POSLOVE I ZAŠTITU OKOLIŠA



KLASA: 351-03/20-01/13

URBROJ: 2133/1-07-01/04-20/04

Karlovac, 7. svibnja 2020.

Grad Karlovac
Upravni odjel za prostorno
uređenje, gradnju i zaštitu
okoliša

47000 Karlovac

PREDMET: III. Izmjene i dopune Prostornog plana uređenja Grada Karlovca

– mišljenje o potrebi provedbe postupka strateške procjene i o prihvatljivosti za ekološku mrežu, daje se

Veza: Vaš zahtjev KLASA: 351-03/20-06/02, URBROJ: 2133/1-06-01/02-20-04 od 17.3.2020. god.

Temeljem zahtjeva Upravnog odjela za prostorno uređenje, gradnju i zaštitu okoliša Grada Karlovca pod gore navedenom klasom, a nakon uvida u dostavljen Nacrt Odluke o izradi III. Izmjena i dopuna Prostornog plana uređenja Grada Karlovca, Odluku o započinjanju postupka ocjene o potrebi strateške procjene utjecaja na okoliš III. Izmjena i dopuna Prostornog plana uređenja Grada Karlovca (KLASA: 351-02/19-03/01, URBROJ: 2133/01-06-01/01-19-4 od 8.3.2019. godine) te popunjeni Obrazac o ocjeni o potrebi strateške procjene utjecaja predmetnih izmjena na okoliš, temeljem odredbe članka 64. Zakona o zaštiti okoliša (NN 80/13, 78/15, 12/18 i 118/18), članka 29. stavka 11. Uredbe o strateškoj procjeni utjecaja strategije plana i programa na okoliš (NN 3/17), sukladno odredbama članka 26. stavka 1., članka 46. stavka 2. i članka 48. stavka 5. i 10. Zakona o zaštiti prirode (NN 80/13, 15/18, 14/19 i 127/19), Upravni odjel za graditeljstvo i okoliš, Odsjek za planske poslove i zaštitu okoliša daje

MIŠLJENJE

- I. Da za III. Izmjene i dopune Prostornog plana uređenja Grada Karlovca nije potrebno provesti postupak strateške procjene utjecaja na okoliš vezano uz područje nadležnosti ovog Upravnog odjela te
- II. Da su III. Izmjene i dopune Prostornog plana uređenja Grada Karlovca prihvatljive za ekološku mrežu.

O b r a z l o ž e n j e

Zahtjevom gore navedene oznake Upravni odjel za prostorno uređenje, gradnju i zaštitu okoliša Grada Karlovca, kao tijelo nadležno za izradu predmetnih Izmjena zatražio je temeljem članka 29. Uredbe, mišljenje ovog Upravnog odjela o potrebi provedbe postupka ocjene o potrebi strateške procjene ili strateške procjene utjecaja na okoliš. Uz zahtjev je dostavljen prijedlog Odluke o izradi predmetnih Izmjena, kojom se kao pravna osnova za izradu i donošenje III. Izmjena i dopuna Prostornog plana uređenja Grada Karlovca (Glasnik Grada Karlovca broj 01/02, 05/10, 06/11) navode članci 75., 76. i 86. Zakona o prostornom uređenju (NN broj 153/13, 65/17, 114/18, 39/19, 98/19) i Pravilnik o sadržaju, mjerilima kartografskih prikaza, obveznim prostornim pokazateljima i standardu elaborata prostornih planova (NN broj 106/98, 39/04, 45/04 - ispravak, 163/04, 09/11). Razlozi za izradu i donošenje predmetnih Izmjena i dopuna su: Prenamjena k.č. 1525/9 u k.o. Gornje Mekušje iz namjene Š2 - zaštitne šume, u građevinsko područje naselja (kao dio postojećeg građevinskog područja naselja Turanj); Prenamjena dijela građevinskog područja naselja Turanj koji se nalazi u trasi planiranog nasipa u namjenu PŠ - ostalo poljoprivredno tlo, šume i šumsko zemljište; Korekcija površine i granice obuhvata planiranog UPU Turanj u skladu s predviđenim izmjenama; Izmjene Odredbi za provođenje vezano za planirane izmjene i dopune (osobito propisivanje uvjeta provedbe zahvata u prostoru s detaljnošću propisanom za urbanistički plan uređenja, za k.č. 1525/9 k.o. Gornje Mekušje); Izmjene i dopune temeljem zahtjeva javnopravnih tijela određenih posebnim propisima vezano za planirane izmjene i dopune. Predmetne Izmjene i dopune trebaju obuhvatiti površinu dijela postojeće šume Mekušanski lug na k.č. 1525/9 k.o. Gornje Mekušje do spomenute državne ceste - obilaznice Turnja, širi obuhvat lokacije nogometnog igrališta - kontaktnog građevinskog područja naselja Turanj, kao i prostor uz rijeku Koranu na kojemu zbog izgradnje nasipa za zaštitu od velikih voda više nije moguća gradnja te je potrebno ukinuti dio postojećeg građevinskog područja naselja. Usklađivanjem projekata nasipa za zaštitu od visokih voda rijeke Korane i dionice državne ceste D1 - splitski pravac - brza cesta kroz Karlovac II etapa I. faze, od križanja „Mostanje“ u km 1+700.00 do križanja „Vukmanički Cerovac“ u km 7+876,50, više se neće moći koristiti postojeće nogometno igralište NK Korana jer je na njegovoj lokaciji projektiran nasip. Stoga Grad Karlovac planira gradnju zamjenskog nogometnog igrališta s pratećim sadržajima na k.č. 1525/9 k.o. Gornje Mekušje, na manjem dijelu postojeće šume Mekušanski lug. Taj dio šume je spomenutom državnom cestom (tzv. obilaznicom Turnja) i regulacijom vodotoka koji je dio sustava zaštite od poplava, odsječen od ostatka šume, pa ga Hrvatske šume namjeravaju nakon izrade predmetnih Izmjena i dopuna isključiti iz šumskogospodarske osnove.

U okviru postupka ocjene u potrebi strateške procjene se sukladno odredbi članka 48. stavka 10. Zakona o zaštiti prirode provodi postupak prethodne ocjene prihvatljivosti za ekološku mrežu i temeljem odredbe članka 48. stavka 3. Zakona o zaštiti prirode ovo je tijelo zatražilo prethodno mišljenje Ministarstva zaštite okoliša i energetike. Prema mišljenju Ministarstva KLASA: 612-07/20-38/347, URBROJ: 517-20-2 od 30. travnja 2020., prethodnom ocjenom može se isključiti mogućnost značajnih negativnih utjecaja Plana na cjelovitost i ciljeve očuvanja područja ekološke mreže, nije potrebno provesti Glavnu ocjenu prihvatljivosti za ekološku mrežu te nisu predloženi posebni uvjeti zaštite prirode. U svom mišljenju, Ministarstvo navodi da prenamjena k.č.br. 1525/9 k.o. Gornje Mekušje iz namjene Š2-zaštitne šume u građevinsko područje naselja Turanj, odnosno da se lokacija planiranog zamjenskog nogometnog igrališta NK Korana ne nalazi unutar područja ekološke mreže te se za ovaj element Plana može isključiti mogućnost značajnog negativnog utjecaja na ciljeve očuvanja i cjelovitost područja ekološke mreže. Isto tako, da se prenamjena dijela građevinskog područja Turanj koji se nalazi na trasi planiranog nasipa u namjenu PŠ-ostalo poljoprivredno tlo, šume i šumsko zemljište nalazi unutar POVS HR20001505 Korana nizvodno od Slunja površinom oko 0,4 ha. Prema karti prirodnih i poluprirodnih ne-šumskih kopnenih i slatkovodnih staništa Republike Hrvatske lokacija elementa Plana obuhvaća stanišni tip J. (Izgrađena i industrijska staništa) te mozaik stanišnih tipova I.2.1./C.2.3.2. (Mozaici kultiviranih površina/Mezofilne livade košanice Srednje Europe). Vezano uz

potencijalni utjecaj na ciljane vrste POVS, s obzirom na široku zastupljenost odgovarajućih prirodnih staništa unutar navedenih područja ekološke mreže u odnosu na obuhvat elemenata Plana, radi se o utjecaju koji nije značajan.

Na temelju pojedinačnih ispitivanja prema navedenim kriterijima, Uzimajući u obzir obilježja predmetnih izmjena, odnosno položaj u prostoru predloženih izmjena u odnosu na područja ekološke mreže te njihove ciljne vrste i staništa, ovaj Upravni odjel smatra da su predmetne izmjene prihvatljive za okoliš, uključujući i ciljeve očuvanja te cjelovitost područja ekološke mreže.

Izradila:

Viši stručni suradnik za prostorno planiranje
i procjenu vrijednosti nekretnina

Martina Korak, mag.ing.aedif.



Pročelnica

Marina Jarnjević, mag.iur.



Dostaviti:

1. Arhiva, ovdje



REPUBLIKA HRVATSKA
KARLOVAČKA ŽUPANIJA



GRAD KARLOVAC



UPRAVNI ODJEL ZA PROSTORNO UREĐENJE,
GRADNJU I ZAŠTITU OKOLIŠA
KLASA: 351-03/20-06/02
URBROJ:2133/01-06-01/02-20-16
Karlovac, 08.05.2020.

UPRAVNI ODJEL ZA GRADITELJSTVO I OKOLIŠ
Odsjek za planske poslove i zaštitu okoliša
Križanićeva 11
47000 KARLOVAC

PREDMET: III. Izmjene i dopune Prostornog plana uređenja Grada Karlovca

-mišljenje o provedenom postupku ocjene o potrebi strateške procjene utjecaja na okoliš, traži se

Poštovani,

Grad Karlovac ima namjeru pokrenuti postupak izrade III. Izmjene i dopune Prostornog plana uređenja Grada Karlovca („Glasnik Grada Karlovca“ br.1/02, 5/10 i 6/11).

Uz dopis koji smo Vam uputili 17.03.2020. dostavili smo sve raspoložive informacije o namjeravanoj izradi dokumenta (Prijedlog Odluke o izradi III. Izmjene i dopune Prostornog plana uređenja Grada Karlovca; Popunjen obrazac iz Priloga II. Uredbe; Kartografske prikaze s položajem u prostoru u odnosu na područja ekološke mreže).

Ovom prilikom Vam u prilogu dostavljamo dokumentaciju koja je nastala tijekom provođenja postupka Ocjene o potrebi provedbe postupka strateške procjene utjecaja na okoliš Plana.

Slijedom navedenog, molimo da nam sukladno odredbi članka 71. Zakona o zaštiti okoliša i članka 30. Uredbe o strateškoj procjeni (NN RH br. 3/17) izdate **mišljenje o provedenom postupku ocjene o potrebi strateške procjene.**

Prilog:

1. Prijedlog odluke da za III. Izmjene i dopune Prostornog plana uređenja Grada Karlovca nije potrebno provesti postupak SPUO
2. Zahtjev za davanje mišljenja KLASA: 351-03/20-06/02, URBROJ:2133/01-06-01/02-20-04 od 20.03.2020.
3. Zahtjev za davanje mišljenja KLASA: 351-03/20-06/02, URBROJ:2133/01-06-01/02-20-05 od 26.03.2020.
4. Mišljenja tijela/osoba iz članka 29.stavak 6. Uredbe i članka 46.Zakona o zaštiti prirode-8 dopisa
5. Preslik povratnice Zavoda za javno zdravstvo Karlovačke županije

S poštovanjem,

PROČELNICA:
dr. sc. Ana Hranilović Trubić, dipl. ing. građ.

O tome obavijest:

- 1.Ovaj Odjel, ovdje
- 2.Arhiva





REPUBLIKA HRVATSKA
KARLOVAČKA ŽUPANIJA

UPRAVNI ODJEL ZA GRADITELJSTVO I OKOLIŠ

ODSJEK ZA PLANSKE POSLOVE I ZAŠTITU OKOLIŠA

Križanićeva 11, 47000 Karlovac, Tel: 047/ 666-206
e-mail: graditeljstvo.okolis@kazup.hr; zastita.okolisa@kazup.hr

KLASA: 351-03/20-01/16
URBROJ: 2133/1-07-01/01-20-02
Karlovac, 11. svibnja 2020.



Grad Karlovac
Upravni odjel za prostorno uređenje,
gradnju i zaštitu okoliša
Banjavčičeva 9

47000 Karlovac

PREDMET: III. Izmjene i dopune Prostornog plana uređenja Grada Karlovca;
– Mišljenje o provedenom postupku ocjene o potrebi strateške procjene, daje se

Veza: Vaš zahtjev KLASA: 351-03/20-06/02, URBROJ: 2133/01-06-01/02-20-16 od 8.5.2020. g.

Temeljem odredbe članka 30. stavka 4. Uredbe o strateškoj procjeni utjecaja strategije, plana i programa na okoliš (NN RH 3/17), po razmatranju vašega zahtjeva gore navedene oznake i dokumentacije dostavljene uz zahtjev, ovaj Upravni odjel je mišljenja da je postupak ocjene o potrebi strateške procjene utjecaja na okoliš III. Izmjena i dopuna Prostornog plana uređenja Grada Karlovca proveden u skladu s odredbama Zakona o zaštiti okoliša (NN RH 80/13, 78/15, 12/18 i 118/18), Uredbe o strateškoj procjeni utjecaja strategije, plana i programa na okoliš (NN RH 3/17), Zakona o zaštiti prirode (NN 80/13, 15/18, 14/19 i 127719) te Uredbe o informiranju i sudjelovanju javnosti u pitanjima zaštite okoliša (NN RH 64/08).

Obrazloženje

Dopisom gore navedene oznake Upravni odjel za prostorno uređenje, gradnju i zaštitu okoliša, kao nadležno tijelo za izradu III. ID PPUG Karlovaca zatražilo je temeljem članka 30. stavka 4. Uredbe o strateškoj procjeni utjecaja strategije plana i programa na okoliš (NN 3/17) mišljenje ovog Upravnog odjela o provedenom postupku ocjene o potrebi strateške procjene utjecaja na okoliš, uključujući prethodnu ocjenu prihvatljivosti za ekološku mrežu III. Izmjena i dopuna Prostornog plana uređenja Grada Karlovca (dalje u tekstu: III. ID PPUG Karlovaca). Dokumentacija dostavljena uz zahtjev sadrži: Prijedlog Odluke u postupku ocjene o potrebi strateške procjene kojom se utvrđuje da za III. ID PPUG Karlovaca nije potrebno provesti postupak strateške procjene, koja sadrži osnovne podatke o planu te obrazloženje razloga zbog kojih je utvrđeno da za plan, sukladno kriterijima iz priloga III. Uredbe, nije potrebno provesti stratešku

procjenu; Zahtjev javnopravnim tijelima za davanje mišljenja o potrebi strateške procjene; Mišljenja javnopravnih tijela ishoda u postupku ocjene o potrebi strateške procjene.

Razlozi za izradu i donošenje III. ID PPUG Karlovaca: Grad Karlovac želi prenamijeniti k.č. 1525/9 k.o. Gornje Mekušje iz namjene Š2 - zaštitne šume, u građevinsko područje naselja Turanj na manjem dijelu postojeće šume Mekušanski lug i ostvariti na njoj preduvjete za gradnju zamjenskog nogometnog igrališta s pratećim sadržajima (tribina, svlačionice, prateće klupske prostorije i sl.), s obzirom na to da se postojeće nogometno igralište mora ukloniti jer se nalazi na trasi projektiranog nasipa za zaštitu od visokih voda rijeke Korane. Taj dio šume je već odsječen od ostatka šume trasom državne ceste D1-splitski pravac-brza cesta kroz Karlovac, koja je u izgradnji. Stoga je potrebno donijeti III. ID PPUG Karlovaca, a za predmetnu katastarsku česticu će se propisati uvjeti provedbe zahvata u prostoru s detaljnošću propisanom za urbanistički plan uređenja u skladu s člankom 76. Stavkom 3. Zakona o prostornom uređenju. III. ID PPUG Karlovaca također će se prenamijeniti dio građevinskog područja naselja Turanj koji se nalazi u trasi planiranog nasipa u namjenu PŠ - ostalo poljoprivredno tlo, šume i šumsko zemljište. Izvršit će se korekcija površine i granice obuhvata planiranog UPU Turanj te unijeti izmjene i dopune temeljem zahtjeva javnopravnih tijela. Također će se afirmirati tradicija Karlovca kao pejzažnog i perivojnog grada planiranjem zaštitnih i javnih zelenih površina. Izmijenit će se i odredbe za provođenje vezano za planirane izmjene i dopune.

Prije započinjanja postupka izrade predmetnih izmjena i dopuna nadležno je tijelo dopisom KLASA: 351-03/20-06/02, URBROJ: 2133/01-06-01/02-20-01 od 17.3.2020. godine zatražilo mišljenje ovog Upravnog odjela o potrebnom postupku, temeljem kojega je izdano mišljenje KLASA: 351-03/20-01/12, URBROJ: 2133/1-07-01/01-20-02 od 20. ožujka 2020., prema kojemu je za predmetne izmjene potrebno provesti postupak ocjene o potrebi strateške procjene. Sukladno tome, Gradonačelnik Grada Karlovca donio je Odluku o započinjanju postupka ocjene o potrebi strateške procjene KLASA: 351-03/20-06/02, URBROJ: 2133/01-06-01/02-20-03 od 20.3.2020. godine, temeljem koje je proveden postupak.

Sukladno odredbama članka 70. Zakona o zaštiti okoliša, članka 29. Uredbe o strateškoj procjeni utjecaja strategije, plana i programa na okoliš (NN RH 3/17) te članka 48. stavak 10. i 11. Zakona o zaštiti prirode, u cilju utvrđivanja vjerojatno značajnog utjecaja na okoliš i ekološku mrežu, na temelju Nacrta Odluke o izradi III. ID PPUG Karlovaca i popunjenog Obrasca o ocjeni o potrebi strateške procjene utjecaja na okoliš III. ID PPUG Karlovaca, nadležno tijelo je zahtjevom KLASA:351-03/20-06/02, URBROJ: 2133/01-06-01/02-20-05 od 26.03.2020. zatražilo mišljenja sljedećih tijela i/ili osoba određenih posebnim propisima: Ministarstva kulture, Konzervatorskog odjela u Karlovcu; Ministarstva zdravstva, Službe županijske sanitarne inspekcije, Ispostave Karlovac; Hrvatskih voda-VGI za mali sliv KUPA; Hrvatskih šuma, UŠP Karlovac; Karlovačke županije, Upravnog odjela za gospodarstvo; Javne ustanove NATURA VIVA za upravljanje zaštićenim dijelovima prirode na području Karlovačke županije i Zavoda za javno zdravstvo Karlovačke županije.

U tijeku roka propisanog člankom 29. stavkom 11. Uredbe zaprimljena su sljedeća mišljenja: Ministarstva zdravstva, Ksaver 200a, Zagreb, KLASA:351-03/20-01/18, URBROJ:534-07-1/1-20-02 od 07. travnja 2020. da nije potrebno provesti stratešku procjenu utjecaja na okoliš za III. izmjenu i dopunu Prostornog plana uređenja Grada Karlovca; Hrvatskih voda, VGO za srednju i donju Savu, Šetalište braće Radića 22, Slavonski Brod, KLASA:351-03/20-01/0000138, URBROJ:374-21-1-20-3 od 21.04.2020. da nije potrebno vršiti stratešku procjenu Plana na okoliš; Hrvatskih šuma, UŠP KARLOVAC, Put D. Trstenjaka 1, Karlovac, BROJ:KA/20-01/496, URBROJ:09-00-06/02-20-02 od 30.travnja 2020. da treba izraditi stratešku procjenu utjecaja na okoliš, te naknadnu Izmjenu i dopunu mišljenja Hrvatskih šuma, UŠP KARLOVAC, Put D. Trstenjaka 1, Karlovac, BROJ:KA/20-01/496, URBROJ:09-00-06/02-20-03 od 04. svibnja 2020. da ne

treba provesti postupak strateške procjene utjecaja na okoliš, ali je potrebno propisati mjere zaštite za šume i šumsko zemljište na način da se iste ugrade u provedbene odredbe plana, kao i propisati da se imovinsko pravni odnosi na šumi i šumskom zemljištu rješavaju sukladno propisu iz nadležnosti šumarstva; Karlovačke županije, Upravnog odjela za gospodarstvo, KLASA:302-01/20-01/17, URBROJ:2133/1-05/07-20-2 od 09. travnja 2020. da nije potrebno provesti postupak strateške procjene utjecaja na okoliš; Javne ustanove NATURA VIVA za upravljanje zaštićenim dijelovima prirode na području Karlovačke županije, Križanićeva 30, Karlovac, KLASA:351-02/20-01/27, URBROJ:2133-63-20-02 od 20.04.2020. da za planirane III. Izmjene i dopune Prostornog plana uređenja Grada Karlovca ne treba provesti postupak strateške procjene utjecaja na okoliš; Ministarstva kulture, Konzervatorskog odjela u Karlovcu KLASA:612-08/20-10/0116, URBROJ: 532-04-02-09/1-20-02 od 02.travnja 2020. da nije potrebno provesti procjenu utjecaja na okoliš iz aspekta zaštite i očuvanja kulturnih dobara;

Upravni odjel za graditeljstvo i okoliš, Odsjek za planske poslove i zaštitu okoliša Karlovačke županije dao je mišljenje KLASA: 351-03/20-01/13, URBROJ: 2133/1-07-01/04-20-04 od 7. svibnja 2020. godine da za III. izmjene i dopune Prostornog plana uređenja Grada Karlovca nije potrebno provesti postupak strateške procjene utjecaja na okoliš vezano uz područje nadležnosti ovog Upravnog odjela, te da su, uzimajući u obzir prethodno mišljenje Ministarstva zaštite okoliša i energetike, III. izmjene i dopune Prostornog plana uređenja Grada Karlovca prihvatljive za ekološku mrežu.

Zavod za javno zdravstvo Karlovačke županije, Služba za zdravstvenu ekologiju, Dr. V. Mačeka 48, Karlovac, nije u danom roku dostavio traženo mišljenje.

Informacija o postupku dana je objavom Odluke gradonačelnika o započinjanju postupka ocjene o potrebi strateške procjene utjecaja na okoliš na mrežnoj stranici Grada Karlovca <https://www.karlovac.hr/urbanizam-zastita-okolisa/prostorni-planovi-92/u-izradi/98>.

Temeljem svega navedenog, ovaj je Upravni odjel mišljenja da je postupak ocjene o potrebi strateške procjene utjecaja na okoliš za predmetne izmjene i dopune proveden sukladno zakonu.

Izradila:

VODITELJICA ODSJEKA

Vjeruška Stanišić, dipl.ing.agr.

PROČELNICA

Marina Jarnjević, mag.iur.

Dostaviti:

1. Arhiva, ovdje



GRADONAČELNIK
KLASA:351-03/20-06/02
URBROJ: 2133/01-06-01/02-20-20
Karlovac, 15.05.2020.

Na temelju članka 64. Zakona o zaštiti okoliša (NN RH br. 80/13, 153/13 i 78/15) i članka 31. stavka 4. Uredbe o strateškoj procjeni utjecaja strategije, plana i programa na okoliš (NN RH br. 3/17), članaka 44. i 98. Statuta Grada Karlovca ("Glasnik Grada Karlovca" br. 01/15- potpuni tekst, 3/18 I 13/18), te nakon provedenog postupka Ocjene o potrebi strateške procjene utjecaja na okoliš, Gradonačelnik Grada Karlovca donosi:

ODLUKU

da za III. Izmjene i dopune Prostornog plana uređenja Grada Karlovca nije potrebno provesti postupak strateške procjene utjecaja na okoliš

I

Utvrđuje se da III. Izmjene i dopune Prostornog plana uređenja Grada Karlovca (u daljnjem tekstu: Plan) nemaju vjerojatno značajan utjecaj na okoliš, te nije potrebno provesti stratešku procjenu utjecaja na okoliš Plana. Odluka se donosi nakon provedenog postupka Ocjene o potrebi strateške procjene utjecaja na okoliš predmetnog Plana koju je proveo Upravni odjel za prostorno uređenje, gradnju i zaštitu okoliša Grada Karlovca temeljem Odluke Gradonačelnika o započinjanju postupka ocjene o potrebi strateške procjene utjecaja na okoliš Plana KLASA: 351-03/20-06/02, URBROJ: 2133/01-06-01/02-20-03 od 20.03.2020.godine.

II

Grad Karlovac želi prenamijeniti k. č. br.1525/9 k.o. Gornje Mekušje iz namjene Š2 - zaštitne šume u građevinsko područje naselja Turanj na manjem dijelu postojeće šume Mekušanski lug (taj dio šume je već odsječen od ostatka šume državnom cestom D1-splitski pravac-brza cesta kroz Karlovac, u izgradnji), te ostvariti na njoj preduvjete za gradnju zamjenskog nogometnog igrališta s pratećim sadržajima (tribina, svlačionice, prateće klupske prostorije i sl.), jer se postojeće nogometno igralište mora ukloniti obzirom da se nalazi na trasi projektiranog nasipa za obranu od visokih voda rijeke Korane. Stoga je potrebno donijeti Plan. U skladu s člankom 76. stavkom 3. Zakona o prostornom uređenju (NN RH br. 153/13, 65/17, 114/18 i 39/19) za predmetnu katastarsku česticu će se propisati uvjeti provedbe zahvata u prostoru s detaljnošću propisanom za urbanistički plan uređenja. Dio građevinskog područja naselja Turanj koji se nalazi na trasi planiranog nasipa Planom će se prenamijeniti u namjenu PŠ - ostalo poljoprivredno tlo, šume i šumsko zemljište. Izvršit će se korekcija površine i granice obuhvata planiranog UPU Turanj, te unijeti izmjene i dopune temeljem zahtjeva javnopravnih tijela. Afirmirat će se tradicija Karlovca kao pejzažnog i perivojnog grada planiranjem zaštitnih i javnih zelenih površina. Izmijenit će se i odredbe za provođenje vezano za planirane izmjene i dopune.

III

U cilju utvrđivanja vjerojatno značajnog utjecaja na okoliš Upravni odjel za prostorno uređenje, gradnju i zaštitu okoliša Grada Karlovca je zahtjevom KLASA:351-03/20-06/02, URBROJ: 2133/01-06-01/02-20-05 od 26.03.2020. zatražio mišljenja od tijela i/ili osoba određenih posebnim propisima:

Ministarstva kulture, Konzervatorskog odjela u Karlovcu; Ministarstva zdravstva, Službe županijske sanitarne inspekcije, Ispostave Karlovac; Hrvatskih voda-VGI za mali sliv KUPA; Hrvatskih šuma, UŠP Karlovac; Karlovačke županije, Upravnog odjela za gospodarstvo; Javne ustanove NATURA VIVA za upravljanje zaštićenim dijelovima prirode na području Karlovačke županije i Zavoda za javno zdravstvo Karlovačke županije. Zahtjev je sadržavao Nacrt prijedloga Odluke o izradi Plana, popunjeni Obrazac o ocjeni o potrebi strateške procjene utjecaja na okoliš Plana iz Priloga II Uredbe o strateškoj procjeni utjecaja strategije, plana i programa na okoliš (NN RH br.3/17-u daljnjem tekstu: Uredba) i Odluku Gradonačelnika o započinjanju postupka ocjene o potrebi strateške procjene utjecaja na okoliš Plana od 20.03.2020.godine.

U tijeku postupka su zaprimljena sljedeća mišljenja:

1. Ministarstva zdravstva, Ksaver 200a, Zagreb, KLASA:351-03/20-01/18, URBROJ:534-07-1/1-20-02 od 07.travnja 2020. da nije potrebno provesti stratešku procjenu utjecaja Plana na okoliš jer je proveden postupak strateške procjene za plan višega reda te se ne planiraju nove aktivnosti u odnosu na plan višeg reda.
2. Hrvatskih voda, VGO za srednju i donju Savu, Šetalište braće Radića 22, Slavonski Brod, KLASA:351-03/20-01/0000138, URBROJ:374-21-1-20-3 od 21.04.2020. da nije potrebno vršiti stratešku procjenu utjecaja Plana na okoliš.
3. Hrvatskih šuma, UŠP KARLOVAC, Put D. Trstenjaka 1, Karlovac, BROJ:KA/20-01/496, URBROJ:09-00-06/02-20-02 od 30.travnja 2020. godine da treba izraditi stratešku procjenu utjecaja Plana na okoliš, te naknadno izmijenjeno i dopunjeno mišljenje Hrvatskih šuma, UŠP KARLOVAC BROJ:KA/20-01/496, URBROJ:09-00-06/02-20-03 od 04.svibnja 2020. godine da **ne treba** provesti postupak strateške procjene utjecaja Plana na okoliš. Površina na kojoj će se planirati izgradnja nogometnog igrališta s pratećim sadržajima je manji dio odsjeka 14a u g.j.“Kozjača“ nastala ispresijecanjem infrastrukturnim elementima prometnica i projektom obrane od poplava. Uvidom u sveobuhvatnu dokumentaciju, terenskim obilaskom i analizom stanja u prostoru utvrđeno je da Plan u dijelu gdje je planirana lokacija nogometnog igrališta na k.č.br. 1525/9 k.o. Gornje Mekušje **može imati utjecaje** na šumu i šumski eko sustav, divljač i lovstvo i to kroz faze planiranja, izvođenja radova i nakon izvođenja radova, koji utjecaji su prepoznati kroz smanjenje općekorisnih funkcija šuma, površina šuma i šumskog zemljišta, lovnoproduktivne površine, stradavanje divljači tijekom izvođenja radova i dr., pa da je u cilju sprječavanja i ublažavanja tog utjecaja u odredbama za provedbu Plana potrebno propisati mjere zaštite šuma i šumarstva te divljači i lovstva. Između ostalog, uvjet je uspostavljanje stalne suradnje s nadležnom šumarskom strukom i lovoovlaštenikom, da prilikom planiranja zahvata na šumi i šumskom zemljištu, šumska infrastruktura mora ostati u funkciji obnove, njege šuma i obavljanja gospodarskih radova, da je potrebno voditi brigu o ocjeni općekorisnih funkcija šuma, stupnju ugroženosti šuma od požara, zaštiti od šumskih štetnika provođenjem šumskog reda kontinuirano u skladu s izvođenjem radova, da prilazne puteve za izvođenje radova treba uskladiti s planiranom ili postojećom šumskom infrastrukturom, svu odvodnju izvesti na način da se ne ugrozi vodni režim okolne šumske sastojine, zadržati vrijedne šumske površine i stabla, svjetlosna onečišćenja i buku prilagoditi kako bi se smanjio utjecaj na divljač, svako stradavanje prilikom izvođenja radova prijaviti ovlašteniku, spriječiti nepropisno odlaganje otpada, a u odredbama za provedbu propisati da se imovinsko pravni odnosi na šumi i šumskom zemljištu rješavaju sukladno propisu iz nadležnosti šumarstva.
4. Karlovačke županije, Upravnog odjela za gospodarstvo, KLASA:302-01/20-01/17, URBROJ:2133/1-05/07-20-2 od 09. travnja 2020. da nije potrebno provesti postupak strateške procjene utjecaja Plana na okoliš.
5. Javne ustanove NATURA VIVA za upravljanje zaštićenim dijelovima prirode na području Karlovačke županije, Križanićeva 30, Karlovac, KLASA:351-02/20-01/27, URBROJ:2133-63-20-02 od 20.04.2020. da uz primjenu mjera zaštite okoliša iz važećeg plana višeg reda te zbog

vrste i namjene budućih zahvata, njihove male veličine i lokacije, ne treba provesti postupak strateške procjene utjecaja Plana na okoliš.

6. Ministarstva kulture, Konzervatorskog odjela u Karlovcu KLASA:612-08/20-10/0116, URBROJ: 532-04-02-09/1-20-02 od 02.travnja 2020. da nije potrebno provesti procjenu utjecaja na okoliš Plana iz aspekta zaštite i očuvanja kulturnih dobara.
7. Karlovačke županije, Upravnog odjela za graditeljstvo i okoliš, Križanićeva 11, Karlovac, KLASA:351-03/20-01/13, URBROJ:2133/1-07-01/04-20/04 od 07.svibnja 2020. da nije potrebno provesti postupak strateške procjene utjecaja Plana na okoliš te da je Plan prihvatljiv za ekološku mrežu.

U roku propisanom za dostavu mišljenja traženo mišljenje nije dostavio Zavod za javno zdravstvo Karlovačke županije, Služba za zdravstvenu ekologiju, Dr. V. Mačeka 48, Karlovac, te se smatra da to tijelo nema posebnih zahtjeva u pogledu potrebe provedbe strateške procjene utjecaja Plana na okoliš.

IV

Upravni odjel za prostorno uređenje, gradnju i zaštitu okoliša Grada Karlovca je zahtjevom od 08.05.2020. godine zatražio o provedenom postupku ocjene o potrebi strateške procjene utjecaja predmetnog Plana na okoliš mišljenje nadležnog upravnog tijela za zaštitu okoliša u Županiji. Mišljenjem KLASA: 351-03/20-01/16, UR.BOJ: 2133/1-07-01/01-20-02 od 11. svibnja 2020. godine potvrđeno je da je postupak proveden u skladu s odredbama Zakona o zaštiti okoliša (NN RH br. 80/13, 78/15, 12/18 i 118/18), Uredbe o strateškoj procjeni utjecaja strategije, plana i programa na okoliš (NN RH br. 3/17) i odredbama Uredbe o informiranju i sudjelovanju javnosti i zainteresirane javnosti u pitanjima zaštite okoliša (NN RH br. 64/08), kojima se uređuje informiranje javnosti u pitanjima zaštite okoliša.

V

Sukladno kriterijima za utvrđivanje vjerojatno značajnog utjecaja iz Priloga III Uredbe sagledan je moguć utjecaj Plana na pojedine sastavnice okoliša, uključujući i ekološku mrežu, te je u postupku utvrđeno, uz uvažavanje ishoda mišljenja javnopravnih tijela, da provedba Plana neće imati vjerojatno značajan utjecaj na okoliš te da za Plan nije potrebno provesti postupak strateške procjene utjecaja na okoliš.

VI

Upravni odjel za prostorno uređenje, gradnju i zaštitu okoliša Grada Karlovca dužan je o ovoj Odluci informirati javnost sukladno odredbama Zakona o zaštiti okoliša i odredbama Uredbe o informiranju i sudjelovanju javnosti i zainteresirane javnosti u pitanjima zaštite okoliša (NN RH br. 64/08), kojima se uređuje informiranje javnosti u pitanjima zaštite okoliša.

VII

Ova Odluka stupa na snagu danom donošenja i objavit će se na službenoj mrežnoj stranici Grada Karlovca.



GRADONAČELNIK

Damir Mandić, dipl.teol.

Dostaviti:

1. Gradsko vijeće Grada Karlovca
2. Upravni odjel za prostorno uređenje, gradnju i zaštitu okoliša, ovdje,
3. Ured gradonačelnika
4. Ured gradonačelnika, n/p Maji Purgar, radi objave
5. Arhiva



C.V. ZAKLJUČAK O UTVRĐIVANJU PRIJEDLOGA PLANA

PROSTORNI PLAN UREĐENJA GRADA KARLOVCA
III. IZMJENE I DOPUNE



REPUBLIKA HRVATSKA
KARLOVAČKA ŽUPANIJA



GRAD KARLOVAC



GRADONAČELNIK
KLASA: 350-02/20-02/01
URBROJ: 2133/01-06-01/02-20-49
Karlovac, 02.11.2020.

Na temelju članaka 44. i 98. Statuta Grada Karlovca („Glasnik Grada Karlovca“ br. 1/15 – potpuni tekst, 3/18, 13/18 i 6/20), te članka 95. Zakona o prostornom uređenju („Narodne novine“ broj 153/13, 65/17, 114/18, 39/19 i 98/19-u daljnjem tekstu: Zakon), Gradonačelnik Grada Karlovca donosi sljedeći

ZAKLJUČAK

I

Utvrđuje se Prijedlog III. Izmjena i dopuna Prostornog plana uređenja Grada Karlovca za javnu raspravu.

II

O prijedlogu dokumenta prostornog uređenja iz točke I ovog Zaključka provest će se javna rasprava u trajanju od 15 dana.

III

Javni uvid u Prijedlog III. Izmjena i dopuna Prostornog plana uređenja Grada Karlovca bit će omogućen od 09.11.-23.11.2020.godine, svaki radni dan od 12,00 do 14,30 sati u ulaznom holu prostorija Grada Karlovca, Banjavčičeva br.9, prizemlje, sukladno uvjetima Stožera civilne zaštite Grada Karlovca, kao i na mrežnoj stranici Grada Karlovca <http://www.karlovac.hr>.

IV

Javno izlaganje o Prijedlogu III. Izmjena i dopuna Prostornog plana uređenja Grada Karlovca održat će se 17.11.2020.god. putem livestreama na Youtube kanalu Grada Karlovca sukladno Napatku Ministarstva graditeljstva i prostornog uređenja KLASA: 350-01/20-01/116, URBROJ: 531-06-01-20-3 od 20.ožujka 2020. godine.

V

Način sudjelovanja sudionika u javnoj raspravi određuje se u skladu s člancima 100. i 101. Zakona o prostornom uređenju i treba ga objaviti u oglasu o javnoj raspravi:

- Svi zainteresirani imaju pravo uvida u prijedlog izmjena Plana tijekom trajanja javne rasprave.
- Pisana mišljenja, prijedlozi i primjedbe mogu se davati cijelo vrijeme tijekom trajanja javne rasprave.
- Pitanja o predloženim rješenjima mogu se postavljati za vrijeme javnog izlaganja putem livestream servisa.

- Javnopravna tijela koja su dala, odnosno trebala dati zahtjeve za izradu prostornog plana u javnoj raspravi sudjeluju davanjem mišljenja o prihvaćanju tih zahtjeva, odnosno mišljenja o primjeni posebnog propisa i/ili dokumenta koji je od utjecaja na prostorni plan. U mišljenju se ne mogu postavljati novi ili drukčiji uvjeti od onih koji su dani u zahtjevima za izradu nacrtu prostornog plana. Mišljenje prema kojemu određeni dio prijedloga prostornog plana nije u skladu s zahtjevima javnopravnog tijela mora biti obrazloženo. U suprotnom nositelj izrade nije dužan takvo mišljenje razmatrati. Ako javnopravno tijelo ne dostavi mišljenje u roku, smatra se da je mišljenje dano i da je prijedlog prostornog plana izrađen u skladu s danim zahtjevima, odnosno s posebnim propisom i/ili dokumentom koji je od utjecaja na prostorni plan. Mišljenja, suglasnosti, odobrenja i drugi akti javnopravnih tijela koji se prema posebnim propisima moraju pribaviti u postupku izrade i donošenja prostornog plana smatraju se u smislu Zakona o prostornom uređenju mišljenjem iz članka 101. stavka 1. tog zakona.
- Sva očitovanja, primjedbe i prijedlozi moraju biti napisani čitko, s adresom podnositelja, potpisani imenom i prezimenom, odnosno ovjereni po pravnoj osobi, te u danom roku dostavljeni nositelju izrade plana - Gradu Karlovcu, Upravnom odjelu za prostorno uređenje, gradnju i zaštitu okoliša, Banjavčičeva 9, 47000 Karlovac. U protivnom, neće se uzeti u obzir u pripremi Izvješća o javnoj raspravi.

VI

Zadužuje se Upravni odjel za prostorno uređenje, gradnju i zaštitu okoliša da u skladu s čl.96. Zakona o prostornom uređenju objavi javnu raspravu o prijedlogu dokumenta prostornog uređenja iz točke I ovog Zaključka u dnevnom tisku, te na mrežnim stranicama Grada Karlovca i Ministarstva graditeljstva i prostornog uređenja.

VII

Zadužuje se Upravni odjel za prostorno uređenje, gradnju i zaštitu okoliša da po završetku javne rasprave i davanja pisanih mišljenja, prijedloga i primjedbi, temeljem čl.102. Zakona o prostornom uređenju u suradnji sa stručnim izrađivačem III. Izmjena i dopuna Prostornog plana uređenja Grada Karlovca izradi Izvješće o javnoj raspravi.



GRADONAČELNIK
Damir Mandić, dipl.teol.

Dostaviti:

1. Upravni odjel za prostorno uređenje, gradnju i zaštitu okoliša, ovdje,
2. Pismohrana gradonačelnika
3. Pismohrana.

C.VI. SAŽETAK ZA JAVNOST

PROSTORNI PLAN UREĐENJA GRADA KARLOVCA
III. IZMJENE I DOPUNE

1. Polazišta

Izrada III. Izmjena i dopuna Prostornog plana uređenja Grada Karlovca (Glasnik Grada Karlovca broj 01/02, 05/10, 06/11) (u daljnjem tekstu: PPUG Karlovac) utvrđena je Odlukom o izradi III. Izmjena i dopuna Prostornog plana uređenja Grada Karlovca (Glasnik Grada Karlovca broj 10/20) (dalje u tekstu: Odluka o izradi).

Metodologija izrade i sadržaj elaborata III. Izmjena i dopuna PPUG Karlovac usklađena je s Zakonom o prostornom uređenju (NN 153/13, 65/17, 114/18, 39/19, 98/19) (dalje u tekstu: Zakon) i Pravilnikom o sadržaju, mjerilima kartografskih prikaza, obveznim prostornim pokazateljima i standardu elaborata prostornih planova (NN 106/98, 39/04, 45/04 – ispravak, 63/04 i 9/11).

Razlozi za izradu i donošenje III. Izmjena i dopuna PPUG Karlovac su:

- prenamjena k.č. 1525/9 k.o. Gornje Mekušje iz namjene Š2 - zaštitne šume u građevinsko područje naselja (kao dio postojećeg građevinskog područja naselja Turanj)
- prenamjena dijela građevinskog područja naselja Turanj koji se nalazi u trasi planiranog nasipa u namjenu PŠ - ostalo poljoprivredno tlo, šume i šumsko zemljište
- korekcija površine i granice obuhvata planiranog UPU Turanj u skladu sa izmjenama iz alineje 1. i 2.
- izmjene Odredbi za provođenje vezano za planirane izmjene i dopune iz alineje 1. i 2. ovog Stavka (osobito propisivanje uvjeta provedbe zahvata u prostoru s detaljnošću propisanom za urbanistički plan uređenja, za k.č. 1525/9 k.o. Gornje Mekušje)
- izmjene i dopune temeljem zahtjeva javnopravnih tijela određenih posebnim propisima vezano za planirane izmjene i dopune iz alineje 1. i 2.

III. Izmjene i dopune PPUG Karlovac obuhvaćaju površinu dijela postojeće šume Mekušanski lug na dijelu k.č. 1525/9 k.o. Gornje Mekušje do državne ceste - obilaznice Turnja, širi obuhvat lokacije nogometnog igrališta - kontaktnog građevinskog područja naselja Turanj, kao i prostor uz rijeku Koranu na kojem zbog izgradnje nasipa za zaštitu od velikih voda više nije moguća gradnja, pa je tamo dio postojećeg građevinskog područja naselja ukinuto.

Za potrebe izrade III. Izmjena i dopuna PPUG Karlovac izrađeno je idejno rješenje nogometnog igrališta s pratećim sadržajima na Turnju u Karlovcu” koje je izradila Agora d.o.o. iz Karlovca.

III. Izmjene i dopune PPUG Karlovac izrađene su u obliku izmjena i dopuna tekstualnog i grafičkog dijela PPUG Karlovac

Predmet izmjena tekstualnog dijela su Članak 14. i novi Članak 60.a Odredbi za provedbu PPUG Karlovac, a vezano za prethodno navedene razloge donošenja.

Izmjene i dopune grafičkog dijela PPUG Karlovac izrađene su zamjenom važećeg kartografskog prikaza 1. Korištenje i namjena prostora u mjerilu 1:25000, 3.C. Područja primjene posebnih mjera uređenja i zaštite u mjerilu 1:25000 te 4. Građevinska područja 4.52 i 4.53 u mjerilu 1:5000 novim, u skladu sa prethodno navedenim razlozima donošenja.

Sukladno važećoj zakonskoj regulativi izvršena je konverzija (transformacija) postojećih kartografskih prikaza PPUG Karlovac izrađenih u Gauss – Krugerovoj projekciji u novi službeni referentni sustav HTRS96/TM.

Po donošenju III. izmjena i dopuna PPUG Karlovac objavit će se pročišćeni tekst Odredbi za provedbu i grafičkog dijela plana.

U skladu sa obvezom iz članka 64. Zakona o zaštiti okoliša (NN 80/13, 153/13, 78/15, 12/18, 118/18) i Uredbe o strateškoj procjeni utjecaja strategije, plana i programa na okoliš (NN 03/17), za III. izmjene i dopune PPUG Karlovac proveden je postupak ocjene o potrebi strateške procjene utjecaja na okoliš te je donesena Odluka kojom se utvrđuje da nije potrebno provesti stratešku procjenu utjecaja na okoliš (Klasa: 351-03/20-06/02, Ur. Broj: 2133/01-06-01/02-20-20, od 15.5.2020.)

2. Ciljevi

III. Izmjene i dopune PPUG Karlovac izrađuju se u svrhu ostvarenja preduvjeta za gradnju nogometnog igrališta s pratećim sadržajima na dijelu k.č. 1525/9 k.o. Gornje Mekušje.

U skladu s Člankom 76. Stavkom 3. Zakona, koji navodi da „prostorni plan grada, odnosno općine može za dijelove građevinskog područja, za koje se prema ovom Zakonu obvezno donosi urbanistički plan uređenja, propisivati uvjete provedbe zahvata u prostoru s detaljnošću propisanom za urbanistički plan uređenja“, za dio k.č. 1525/9 k.o. Gornje Mekušje (na koju je prošireno građevinsko područje zbog preseljenja NK Korana) propisani su uvjeti koji će omogućiti realizaciju predmetnog zahvata u prostoru neposrednom provedbom III. Izmjena i dopuna PPUG Karlovac.

Prema „Idejnom rješenju nogometnog igrališta s pratećim sadržajima na Turnju u Karlovcu“ koje je izradila Agora d.o.o. iz Karlovca, zahvat u prostoru na dijelu k.č. 1525/9 k.o. Gornje Mekušje obuhvaća izgradnju nogometnog igrališta s tribinom, svlačionice, prateće klupske prostorije i drugo (rekreacijske građevine i pomoćne zgrade u funkciji sporta i/ili rekreacije).

Također, ovim III. Izmjenama i dopunama PPUG Karlovac tradicija Karlovca kao pejzažnog i perivojnog grada afirmirat će se planiranjem zaštitnih i javnih zelenih površina.

3. Plan prostornog uređenja

Usklađivanjem projekata nasipa za zaštitu od visokih voda rijeke Korane i dionice državne ceste D1 - splitski pravac - brza cesta kroz Karlovac II etapa I. faze, od križanja „Mostanje“ u km 1+700.00 do križanja „Vukmanički Cerovac“ u km 7+876,50, više se neće moći koristiti postojeće nogometno igralište NK Korana jer je na njegovoj lokaciji projektiran nasip. Stoga Grad Karlovac planira gradnju zamjenskog nogometnog igrališta s pratećim sadržajima na dijelu k.č. 1525/9 k.o. Gornje Mekušje, na manjem dijelu postojeće šume. Taj dio šume je državnom cestom (tzv. obilaznicom Turnja) i regulacijom vodotoka koji je dio sustava zaštite od poplava, odsječen od ostatka šume Mekušanski lug.

Obzirom na navedeno, dio postojeće šume na dijelu k.č. 1525/9 i dijelu 1590/5 k.o. Gornje Mekušje (do državne prometnice – obilaznice Turanj), namjene Š2 - zaštitne šume prenamijenjen je u građevinsko područje naselja i priključen postojećem građevinskom području naselja Turanj.

Dio građevinskog područja naselja Turanj, uz rijeku Koranu na kojem zbog izgradnje nasipa za obranu od velikih voda više nije moguća gradnja, na k.č. 29/2, 29/3, 29/4, 67/1, 67/2, 66/3, 66/2, 65/1, 65/2, 64/3, 64/2, dio 3749/1, 3749/2, 3749/3, 3748/1, 3748/2 sve k.o. Turanj i k.č. 1553, 1554/1, 1554/2, 1554/3, dio 1552/1, 1552/2, 1552/3, 1552/4, 1551/2, 1551/3, dio 1551/1, dio 1550/2, dio 1550/3 sve k.o. Gornje Mekušje prenamijenjeno je u ostalo poljoprivredno tlo, šume i šumsko zemljište – PŠ.

Prateći legalni sadržaji uz postojeće igralište NK Korana koji nisu na trasi planiranog nasipa zadržavaju se u građevinskom području naselja.

Posljedica navedenog je:

- smanjenje površine Š2 – zaštitna šuma za 2,20 ha
- povećanje površine PŠ – ostalo poljoprivredno tlo, šume i šumsko zemljište za 2,29 ha
- povećanje površine građevinskog područja naselja za 2,20 ha
- smanjenje površine građevinskog područja naselja za 2,29 ha.

U kartografskom prikazu 1. Korištenje i namjena prostora u mjerilu 1:25000 i 4. Građevinska područja 4.52 i 4.53 u mjerilu 1:5000 izvršena je prenamjena dijela k.č. 1525/9 i dijela 1590/5 k.o. Gornje Mekušje iz namjene Š2 – zaštitne šume u građevinsko područje naselja i prenamjena dijela građevinskog područja naselja na k.č. 29/2, 29/3, 29/4, 67/1, 67/2, 66/3, 66/2, 65/1, 65/2, 64/3, 64/2, dio 3749/1, 3749/2, 3749/3, 3748/1, 3748/2 sve k.o. Turanj i k.č. 1553, 1554/1, 1554/2, 1554/3, dio 1552/1, 1552/2, 1552/3, 1552/4, 1551/2, 1551/3, dio 1551/1, dio 1550/2, dio 1550/3 sve k.o. Gornje Mekušje u namjenu PŠ - ostalo poljoprivredno tlo, šume i šumsko zemljište.

U skladu sa prethodno obrazloženim promjenama, u kartografskom prikazu 3.C. Područja primjene posebnih mjera uređenja i zaštite u mjerilu 1:25000 korigirana je granica obuhvata Urbanističkog plana uređenja Karlovac – Turanj (oznake 2.21).

U Odredbama za provođenje u Članku 60.a propisane su smjernice kojima se neposrednom provedbom ovog Plana dozvoljava izgradnja i uređenje prostora unutar neizgrađenog građevinskog područja naselja na dijelu k.č. 1525/9 k.o. Gornje Mekušje u gradu Karlovcu.

PROSTORNI PLAN UREĐENJA GRADA KARLOVCA
III. IZMJENE I DOPUNE

C.VII. IZVJEŠĆE O JAVNOJ RASPRAVI

PROSTORNI PLAN UREĐENJA GRADA KARLOVCA
III. IZMJENE I DOPUNE

Karlovačka županija
Grad Karlovac

PROSTORNI PLAN UREĐENJA GRADA KARLOVCA

III. IZMJENE I DOPUNE

IZVJEŠĆE O JAVNOJ RASPRAVI

JAVNA USTANOVA ZAVOD ZA PROSTORNO UREĐENJE KARLOVAČKE ŽUPANIJE

UPRAVNI ODJEL ZA PROSTORNO UREĐENJE, GRADNJU I ZAŠTITU OKOLIŠA GRADA
KARLOVCA

Karlovac, studeni 2020.

PROSTORNI PLAN UREĐENJA GRADA KARLOVCA
III. IZMJENE I DOPUNE

Na temelju Članka 102. i 103. Zakona o prostornom uređenju (NN 153/13, 65/17, 114/18, 39/19, 98/19), Upravni odjel za prostorno uređenje, gradnju i zaštitu okoliša Grada Karlovca, kao nositelj izrade III. izmjena i dopuna Prostornog plana uređenja Grada Karlovca (dalje u tekstu: III. ID PPUG Karlovca) i odgovorni voditelj u ime stručnog izrađivača – Javne ustanove Zavoda za prostorno uređenje Karlovačke županije, u postupku izrade i donošenja III. ID PPUG Karlovca izradili su

IZVJEŠĆE O JAVNOJ RASPRAVI O PRIJEDLOGU III. IZMJENA I DOPUNA PROSTORNOG PLANA UREĐENJA GRADA KARLOVCA

Temeljem članka 96. Zakona o prostornom uređenju (NN 153/13, 65/17, 114/18, 39/19, 98/19), javna rasprava o prijedlogu III. ID PPUG Karlovca objavljena je:

- u „Večernjem listu“, 05. studenog 2020.godine
- u „Karlovačkom tjedniku“, 05. studenog 2020.godine
- na web stranici Ministarstva prostornog uređenja, graditeljstva i državne imovine (www.mgipu.hr), 04. studenog 2020.godine
- na web stranici Grada Karlovca (www.karlovac.hr), 06. studenog 2020.godine

Nositelj izrade dostavio je posebnu pisanu obavijest o javnoj raspravi javnopravnim tijelima određenim posebnim propisima koja su dala ili trebala dati zahtjeve za izradu prostornog plana.

1. PODACI IZ OBJAVE JAVNE RASPRAVE

Javna rasprava trajala je 15 dana, od 09. studenog do 23. studenog 2020.godine.

Javni uvid u prijedlog III. ID PPUG Karlovca bio je omogućen tijekom trajanja javne rasprave svakim radnim danom od 12:00– 14:30 sati u prostorijama Grada Karlovca, Banjavčičeva 9, prizemlje, sukladno uvjetima Stožera civilne zaštite Grada Karlovca i na mrežnim stranicama Grada Karlovca (www.karlovac.hr).

Javno izlaganje održano je 17. studenog 2020.godine s početkom u 10:00 sati putem livestreama na Youtube kanalu Grada Karlovca, sukladno preporuci Ministarstva graditeljstva i prostornog uređenja od 20. ožujka 2020. godine.

Za vrijeme trajanja javne rasprave zaprimane su pismene primjedbe, mišljenja, prijedlozi i očitovanja dostavljeni nositelju izrade plana – Gradu Karlovcu, Upravnom odjelu za prostorno uređenje, gradnju i zaštitu okoliša Grada Karlovca zaključno do 23. studenog 2020. godine.

Tijekom javne rasprave prijedlog III. ID PPUG Karlovca izložen na javnom uvidu sadržavao je tekstualni i grafički dio, obrazloženje i sažetak za javnost.

U tijeku javne rasprave održano je javno izlaganje. Izlaganje je vodio nositelj izrade plana, a obrazloženje prijedloga III. ID PPUG Karlovca, iznijela je Vlatka Borota, dipl.ing.arh.

O javnom izlaganju vođen je zapisnik, a tijekom livestreama sudionici su mogli davati primjedbe, mišljenja, prijedloge na e -mail primjedba.ppuqk@karlovac.hr. Primjedbe, mišljenja i prijedlozi mogli su se davati do završetka javnog izlaganja, a mogli su biti upućeni i unaprijed.

U e-mailu se je moralo navesti ime i prezime / naziv i adresa podnositelja.

Zapisnik s javnog izlaganja sastavni je dio Izvješća.

2. POPIS SUDIONIKA U JAVNOJ RASPRAVI KOJI SU POZVANI POSEBNOM OBAVIJESTI O JAVNOJ RASPRAVI

1. Ministarstvo kulture, Uprava za zaštitu kulturne baštine, Konzervatorski odjel u Karlovcu, Ambroza Vraniczanya 6/I, 47000 Karlovac;
-

PROSTORNI PLAN UREĐENJA GRADA KARLOVCA
III. IZMJENE I DOPUNE

2. Ministarstvo obrane, Uprava za materijalne resurse, Trg kralja Petra Krešimira IV 1, 10000 Zagreb;
 3. Ministarstvo poljoprivrede, Uprava poljoprivrede i prehrambene industrije, Ulica grada Vukovara 78, 10000 Zagreb;
 4. Ministarstvo poljoprivrede, Uprava šumarstva, lovstva i drvne industrije, Ulica grada Vukovara 78, 10000 Zagreb;
 5. Ministarstvo unutarnjih poslova; Policijska uprava Karlovačka, Služba upravnih i inspeksijskih poslova, Trg hrvatskih branitelja 6, 47000 Karlovac;
 6. Ministarstvo unutarnji poslova, Ravnateljstvo civilne zaštite, Područni ured civilne zaštite Rijeka, Služba civilne zaštite Karlovac, Dr. Vladka Mačeka 8, 47000 Karlovac;
 7. Ministarstvo državne imovine, I. Dežmana 10, 10000 Zagreb;
 8. Ministarstvo turizma, Prisavlje 14, 10000 Zagreb;
 9. Javna ustanova Zavod za prostorno uređenje Karlovačke županije, Jurja Haulika 1, 47000 Karlovac;
 10. Javna ustanova NATURA VIVA za upravljanje zaštićenim dijelovima prirode na području Karlovačke županije, J.Križanića 30, 47 000 Karlovac;
 11. Hrvatska regulatorna agencija za mrežne djelatnosti (HAKOM), Roberta Frangeša Mihanovića 9, 10110 Zagreb;
 12. Hrvatske vode, Ulica grada Vukovara 220, 10000 Zagreb;
 13. Hrvatske vode, Vodnogospodarski odjel za srednju i donju Savu, Šetalište braće Radića 22, 35000 Slavonski Brod;
 14. Hrvatske vode, Vodnogospodarski odjel za srednju i donju Savu, VGI za mali sliv Kupa, Obala F.Račkog 10, 47000 Karlovac;
 15. Hrvatske šume, Uprava šuma podružnica Karlovac, Put Davorina Trstenjaka 1, 47000 Karlovac;
 16. Hrvatske ceste, Društvo za upravljanje, građenje i održavanje državnih cesta, Sektor za razvoj i strateško planiranje, Vončinina 3, 10000 Zagreb;
 17. Hrvatske ceste, Sektor za održavanje i promet, Tehnička ispostava Karlovac, Banija 37, 47000 Karlovac;
 18. Županijska uprava za ceste Karlovačke županije, Poslovni park Karlovac 1A, Belajske Poljice, 47252 Barilović;
 19. Hrvatski Telekom d.d., Roberta Frangeša Mihanovića 9, 10110 Zagreb;
 20. Hrvatski Telekom d.d., Kupaska 2, 10000 Zagreb;
 21. TELE2 d.o.o., Ulica grada Vukovara 269d, 10000 Zagreb;
 22. A1 d.o.o., Vrtni put 1, 10000 Zagreb;
 23. OT-OPTIMA TELEKOM d.d., Bani 75a, 10000 Zagreb;
 24. Odašiljači i veze d.o.o. Ulica grada Vukovara 269d, 10000 Zagreb;
 25. Hrvatski operator prijenosnog sustava d.o.o., Kupaska 4, 10000 Zagreb;
 26. HEP d.d., Ulica grada Vukovara 37, 10000 Zagreb;
 27. HEP – ODS d.o.o. Elektra Karlovac, dr. Vlatka Mačeka 44, 47000 Karlovac;
 28. Montcogim plinara d.o.o., V. Mačeka 26a, 47000 Karlovac;
 29. Grad Karlovac, UO za imovinsko pravne poslove i upravljanje imovinom;
 30. Grad Karlovac, UO za društvene djelatnosti;
 31. Karlovačka županija, Upravni odjel za graditeljstvo i okoliš, Križanićeva 11, 47000 Karlovac;
 32. Karlovačka županija, Upravni odjel za gospodarstvo, Vraniczanyeva 4, 47000 Karlovac;
 33. Mjesni odbor Gornje Mekušje, Mekušanska cesta 63, 47000 Karlovac;
 34. Gradska četvrt Turanj, Braće Gojak 7, 47000 Karlovac;
 35. Grad Duga Resa, Trg Svetog Jurja 1, 47250 Duga Resa;
 36. Grad Ozalj, Kurilovac 1, Ozalj 47280;
 37. Općina Barilović, Barilović bb, 47252 Barilović;
 38. Općina Draganić, Draganići 10, 47201 Draganić;
 39. Općina Krnjak, Krnjak 5, 47242 Krnjak;
 40. Općina Lasinja, Trg hrvatskih branitelja 1, 47206 Lasinja;
 41. Općina Netretić, Netretić 3a, 47271 Netretić;
 42. Općina Vojnić, Trg Stjepana Radića 1, 47220 Vojnić.
-

3. POPIS SUDIONIKA U JAVNOJ RASPRAVI

Unutar roka određenog za javnu raspravu od 09. studenog do 23. studenog 2020.godine zaprimljeno je 9 primjedbi, prijedloga i mišljenja fizičkih i pravnih osoba te 5 primjedbi, prijedloga i mišljenja javnopravnih tijela.

3.1. POPIS SUDIONIKA U JAVNOJ RASPRAVI ČIJA SU MIŠLJENJA, PRIJEDLOZI I PRIMJEDBE NA PRIJEDLOG PROSTORNOG PLANA PRIHVAĆENI

Tijekom javne rasprave nositelju izrade upućena su pismeno 4 mišljenja, prijedloga i primjedbe na prijedlog predmetnog plana:

1. PRIMA SE NA ZNANJE

podnositelj	HAKOM Klasa: 350-05/20-01/227, Ur. broj: 376-05-3-20-04, od 09.11.2020.	zaprimljeno 13.11.2020.
sažetak podneska	Nema primjedbi na prijedlog III. ID PPUG Karlovca	
odgovor	prima se na znanje	

2. PRIMA SE NA ZNANJE

podnositelj	MINISTARSTVO POLJOPRIVREDE Klasa: 350-02/20-01/551, Ur. broj: 525-11/0567-20-2, od 09.11.2020.	zaprimljeno 16.11.2020.
sažetak podneska	Sukladno odredbama važećeg Zakona o šumama traže očitovanje Hrvatskih šuma d.o.o. Direkcija Zagreb na prijedlog III. ID PPUG Karlovca za potrebe davanje mišljenja	
odgovor	prima se na znanje	

3. PRIMA SE NA ZNANJE

podnositelj	HOPS d.o.o. Sektor za razvoj, priključenja, izgradnju i upravljanje imovinom Klasa: 700/20-17/106, Ur. broj: 3-200-002-01/IV-20-02, od 10.11.2020.	zaprimljeno 17.11.2020.
sažetak podneska	Nema primjedbi i prijedloge na prijedlog III. ID PPUG Karlovca	
odgovor	prima se na znanje	

4. PRIMA SE NA ZNANJE

podnositelj	Ministarstvo turizma i sporta Klasa: 350-02/20-02/4, Ur. broj: 529-04-01-03/1-20-3, od 10.11.2020.	
sažetak podneska	Ministarstvo turizma i sporta podupire neposrednu provedbu izmjena Plana za zahvat u prostoru koji je definiran odredbama za provođenje te se očituje kako nema primjedbi iz područja svoje nadležnosti u tijeku postupka javne rasprave	
odgovor	prima se na znanje	

3.2. MIŠLJENJA, PRIJEDLOZI I PRIMJEDBE SUDIONIKA U JAVNOJ RASPRAVI KOJI SU DJELOMIČNO PRIHVAĆENI S RAZLOZIMA NEPRIHVAĆANJA

Tijekom javne rasprave nositelju izrade nije upućeno niti jedno mišljenje, primjedba i prijedlog na prijedlog predmetnog plana.

3.3. MIŠLJENJA, PRIJEDLOZI I PRIMJEDBE SUDIONIKA U JAVNOJ RASPRAVI KOJI NISU PRIHVAĆENI S RAZLOZIMA NEPRIHVAĆANJA

Tijekom javne rasprave nositelju izrade upućeno je pismeno 10 mišljenja, prijedloga i primjedbi na prijedlog predmetnog plana:

1. NE PRIHVAĆA SE

podnositelj	OIV Sektor za razvoj radijskih i prijenosnih mreža Ur. broj: 597112, od 09.11.2020.	zaprimljeno 17.11.2020.
sažetak podneska	Dostavili su podatke o koridorima mikrovalnih veza te odašiljačkih objekata OIV-a na području Grada Karlovca koje je potrebno uvrstiti u plan	
odgovor	Navedeni zahtjev nije premet III. ID PPUG Karlovca. U Članku 3. Odluke o izradi III. Izmjena i dopuna Prostornog plana uređenja Grada Karlovca (Glasnik Grada Karlovca broj 10/20) navedeni su razlozi donošenja prostornog plana.	

2. NE PRIHVAĆA SE

podnositelj	ČEDOMIR TATALOVIĆ KARLOVAC	zaprimljeno e-mailom 17.11.2020.
sažetak podneska	Potreba izgradnje vijadukta Kupa – Rakovac i nastavka prometnice do Brezove Glave, zbog rasterećenja prometa i spašavanja ljudskih života	
odgovor	Navedeni zahtjev nije premet III. ID PPUG Karlovca. U Članku 3. Odluke o izradi III. Izmjena i dopuna Prostornog plana uređenja Grada Karlovca (Glasnik Grada Karlovca broj 10/20) navedeni su razlozi donošenja prostornog plana. Predmetni zahtjev, u sklopu cestovne infrastrukturne mreže, biti će predmet analize sveobuhvatne izmjene i dopune PPUG Karlovca unutar cijelog područja Grada Karlovca.	

3. NE PRIHVAĆA SE

podnositelj	IVAN GORŠIĆ KARLOVAC	zaprimljeno e-mailom 17.11.2020.
sažetak podneska	U postupku sljedeće izmjene i dopune PPUG Karlovca, k.č. 2708 i 2404 k.o. Turanj prenamijeniti iz poljoprivredne u građevinsku namjenu	
odgovor	Budući navedena prenamjena nije premet III. ID PPUG Karlovca, zahtjev će se analizirati prilikom prve sveobuhvatne izmjene i dopune PPUG Karlovca u kojoj će se redefinirati građevinska područja unutar cijelog područja Grada Karlovca. U Članku 3. Odluke o izradi III. Izmjena i dopuna Prostornog plana uređenja Grada Karlovca (Glasnik Grada Karlovca broj 10/20) navedeni su razlozi donošenja ovog prostornog plana.	

4. NE PRIHVAĆA SE

podnositelj	STIPO ŠOKČIĆ KARLOVAC	zaprimljeno e-mailom 17.11.2020.
sažetak podneska	Prilikom prve iduće izmjene PPUG Karlovca, k.č. 735/2 k.o. Velika Jelsa prenamijeniti iz namjene ostalo poljoprivredno tlo i šume (PŠ) u građevinsko područje	
odgovor	Budući navedena prenamjena nije premet III. ID PPUG Karlovca, zahtjev će se analizirati prilikom prve sveobuhvatne izmjene i dopune PPUG Karlovca u kojoj će se redefinirati građevinska područja unutar cijelog područja Grada Karlovca. U Članku 3. Odluke o izradi III. Izmjena i dopuna Prostornog plana uređenja	

PROSTORNI PLAN UREĐENJA GRADA KARLOVCA
III. IZMJENE I DOPUNE

	Grada Karlovca (Glasnik Grada Karlovca broj 10/20) navedeni su razlozi donošenja ovog prostornog plana.
--	---

5. NE PRIHVAĆA SE

podnositelj	DUBRAVKA BELJAN KARLOVAC	zaprimljeno 23.11.2020.
sažetak podneska	k.č. 676/1 k.o. Zagrad uvrstiti u građevinsko područje naselja za gradnju obiteljske kuće	
odgovor	Navedena prenamjena nije premet III. ID PPUG Karlovca. U Članku 3. Odluke o izradi III. Izmjena i dopuna Prostornog plana uređenja Grada Karlovca (Glasnik Grada Karlovca broj 10/20) navedeni su razlozi donošenja prostornog plana. Predmetni zahtjev analizirat će se prilikom prve sveobuhvatne izmjene i dopune PPUG Karlovca u kojoj će se redefinirati građevinska područja unutar cijelog područja Grada Karlovca.	

6. NE PRIHVAĆA SE

podnositelj	LEOPOLDINA DAKIĆ KARLOVAC	zaprimljeno 23.11.2020.
sažetak podneska	k.č. 678/1 k.o. Zagrad uvrstiti u građevinsko područje naselja za gradnju obiteljske kuće	
odgovor	Navedena prenamjena nije premet III. ID PPUG Karlovca. U Članku 3. Odluke o izradi III. Izmjena i dopuna Prostornog plana uređenja Grada Karlovca (Glasnik Grada Karlovca broj 10/20) navedeni su razlozi donošenja prostornog plana. Predmetni zahtjev analizirat će se prilikom prve sveobuhvatne izmjene i dopune PPUG Karlovca u kojoj će se redefinirati građevinska područja unutar cijelog područja Grada Karlovca.	

7. NE PRIHVAĆA SE

podnositelj	MARIJA BELJAN STEKOVIĆ KARLOVAC	zaprimljeno 27.11.2020.
sažetak podneska	Cijelu k.č. 698 k.o. Zagrad uvrstiti u građevinsko područje naselja	
odgovor	Navedena prenamjena nije premet III. ID PPUG Karlovca. U Članku 3. Odluke o izradi III. Izmjena i dopuna Prostornog plana uređenja Grada Karlovca (Glasnik Grada Karlovca broj 10/20) navedeni su razlozi donošenja prostornog plana. Predmetni zahtjev analizirat će se prilikom prve sveobuhvatne izmjene i dopune PPUG Karlovca u kojoj će se redefinirati građevinska područja unutar cijelog područja Grada Karlovca.	

8. NE PRIHVAĆA SE

podnositelj	KOW – Zajednički kovački obrt ZVEČAJ	zaprimljeno 26.11.2020.
sažetak podneska	k.č. 409/5 k.o. Kamensko prenamijeniti iz ostalo poljoprivredno tlo, šume i šumsko zemljište (PŠ) u građevinsko zemljište poslovno proizvodne namjene	
odgovor	Navedena prenamjena nije premet III. ID PPUG Karlovca. U Članku 3. Odluke o izradi III. Izmjena i dopuna Prostornog plana uređenja Grada Karlovca (Glasnik Grada Karlovca broj 10/20) navedeni su razlozi donošenja prostornog plana. Predmetni zahtjev analizirat će se prilikom prve sveobuhvatne izmjene i dopune PPUG Karlovca u kojoj će se redefinirati građevinska područja unutar cijelog područja Grada Karlovca.	

9. NE PRIHVAĆA SE

podnositelj	IVANKA I MILIVOJ ŠIMIČAK KARLOVAC	zaprimljeno 20.11.2020.
-------------	--	----------------------------

PROSTORNI PLAN UREĐENJA GRADA KARLOVCA
III. IZMJENE I DOPUNE

sažetak podneska	Povezati ulicu Marka Mušnjaka, k.č. 2767/10 sa cestom Karlovac – Slunj, k.č. 4205 preko k.č. 2757/2 zbog bolje komunikacije Premostiti potok, k.č. 2756/2 kako bi se preko ulice Marka Mušnjaka moglo pristupiti k.č. 3171 i 3172 Ukinuti nepostojeći put k.č. 2756/3 koji je u naravi ulaz na parcelu Napomena: sve k.o. Karlovac II
odgovor	Navedeni zahtjevi nisu premet III. ID PPUG Karlovca. U Članku 3. Odluke o izradi III. Izmjena i dopuna Prostornog plana uređenja Grada Karlovca (Glasnik Grada Karlovca broj 10/20) navedeni su razlozi donošenja prostornog plana. Predmetni zahtjevi analizirat će se prilikom prve sveobuhvatne izmjene i dopune PPUG Karlovca, unutar cijelog područja Grada Karlovca.

10. NE PRIHVAĆA SE

podnositelj	HEINEKEN HRVATSKA d.o.o KARLOVAC	zaprimljeno 26.11.2020.
sažetak podneska	Zbog projektiranog sustava obrane od poplave i dvostrukog nasipa uz kanal oborinske odvodnje onemogućeno je širenje tvorničkog kruga Karlovačke pivovare na sjeverozapad gdje je Detaljnim planom uređenja Pivovara planirano parkiralište i industrijska namjena. Kako bi se ipak omogućila nova gradnja i organizacija tvorničkog kruga razmotriti mogućnost izmicanja koridora prometnice sjeverozapadno od sadašnjeg, odnosno prenamijeniti zonu M3-2 u industrijsku namjenu I1-1 čime bi se omogućilo proširenje Karlovačke pivovare	
odgovor	Navedeni zahtjev nije premet III. ID PPUG Karlovca. U Članku 3. Odluke o izradi III. Izmjena i dopuna Prostornog plana uređenja Grada Karlovca (Glasnik Grada Karlovca broj 10/20) navedeni su razlozi donošenja prostornog plana. Predmetni zahtjev analizirat će se prilikom prve sveobuhvatne izmjene i dopune PPUG Karlovca u sklopu redefiniranja građevinskih područja i cestovne infrastrukturne mreže unutar cijelog područja Grada Karlovca.	

3.4. POPIS SUDIONIKA U JAVNOJ RASPRAVI ČIJA MIŠLJENJA, PRIJEDLOZI I PRIMJEDBE NISU RAZMATRANI IZ RAZLOGA PROPISANIH ZAKONOM O PROSTORNOM UREĐENJU

Tijekom javne rasprave nositelju izrade nije upućeno niti jedno mišljenje, primjedba i prijedlog na prijedlog predmetnog plana.

PROSTORNI PLAN UREĐENJA GRADA KARLOVCA
III. IZMJENE I DOPUNE

Prilozi koji su sastavni dio ovog Izvješća su:

- Zaključak o utvrđivanju prijedloga plana
- Preslika objave javne rasprave - Večernji list
- Preslika objave javne rasprave - Karlovački
- Preslika objave javne rasprave - web stranica Ministarstva prostornog uređenja, gradnje i državne imovine
- Preslika objave javne rasprave - web stranica Grada Karlovca
- Preslika objave javne rasprave
- Preslika posebne obavijesti
- Preslike povratnica JT kojima je poslana posebna obavijest
- Zapisnik s javnog izlaganja
- Preslike primjedbi, prijedloga i mišljenja pristiglih tijekom javne rasprave



Pročelnica Upravnog odjela za prostorno uređenje,
gradnju i zaštitu okoliša Grada Karlovca
dr. sc. Ana Hranilović Trubić, dipl. ing. građ.

Odgovorni voditelj izrade III. izmjena i dopuna
Prostornog plana uređenja Grada Karlovca
Vlatka Borota, dipl. ing. arh.



VLATKA BOROTA
dipl. ing. arh.
BOROTA
OVLAŠTENA ARHITEKTICA
URBANISTICA
A+U 006

PROSTORNI PLAN UREĐENJA GRADA KARLOVCA
III. IZMJENE I DOPUNE

PRILOZI



REPUBLIKA HRVATSKA
KARLOVAČKA ŽUPANIJA



GRAD KARLOVAC



GRADONAČELNIK
KLASA: 350-02/20-02/01
URBROJ: 2133/01-06-01/02-20-49
Karlovac, 02.11.2020.

Na temelju članaka 44. i 98. Statuta Grada Karlovca („Glasnik Grada Karlovca“ br. 1/15 – potpuni tekst, 3/18, 13/18 i 6/20), te članka 95. Zakona o prostornom uređenju („Narodne novine“ broj 153/13, 65/17, 114/18, 39/19 i 98/19-u daljnjem tekstu: Zakon), Gradonačelnik Grada Karlovca donosi sljedeći

ZAKLJUČAK

I

Utvrđuje se Prijedlog III. Izmjena i dopuna Prostornog plana uređenja Grada Karlovca za javnu raspravu.

II

O prijedlogu dokumenta prostornog uređenja iz točke I ovog Zaključka provest će se javna rasprava u trajanju od 15 dana.

III

Javni uvid u Prijedlog III. Izmjena i dopuna Prostornog plana uređenja Grada Karlovca bit će omogućen od 09.11.-23.11.2020.godine, svaki radni dan od 12,00 do 14,30 sati u ulaznom holu prostorija Grada Karlovca, Banjavčičeva br.9, prizemlje, sukladno uvjetima Stožera civilne zaštite Grada Karlovca, kao i na mrežnoj stranici Grada Karlovca <http://www.karlovac.hr>.

IV

Javno izlaganje o Prijedlogu III. Izmjena i dopuna Prostornog plana uređenja Grada Karlovca održat će se 17.11.2020.god. putem livestreama na Youtube kanalu Grada Karlovca sukladno Napatku Ministarstva graditeljstva i prostornog uređenja KLASA: 350-01/20-01/116, URBROJ: 531-06-01-20-3 od 20.ožujka 2020. godine.

V

Način sudjelovanja sudionika u javnoj raspravi određuje se u skladu s člancima 100. i 101. Zakona o prostornom uređenju i treba ga objaviti u oglasu o javnoj raspravi:

- Svi zainteresirani imaju pravo uvida u prijedlog izmjena Plana tijekom trajanja javne rasprave.
- Pisana mišljenja, prijedlozi i primjedbe mogu se davati cijelo vrijeme tijekom trajanja javne rasprave.
- Pitanja o predloženim rješenjima mogu se postavljati za vrijeme javnog izlaganja putem livestream servisa.

- Javnopravna tijela koja su dala, odnosno trebala dati zahtjeve za izradu prostornog plana u javnoj raspravi sudjeluju davanjem mišljenja o prihvaćanju tih zahtjeva, odnosno mišljenja o primjeni posebnog propisa i/ili dokumenta koji je od utjecaja na prostorni plan. U mišljenju se ne mogu postavljati novi ili drukčiji uvjeti od onih koji su dani u zahtjevima za izradu nacrtu prostornog plana. Mišljenje prema kojemu određeni dio prijedloga prostornog plana nije u skladu s zahtjevima javnopravnog tijela mora biti obrazloženo. U suprotnom nositelj izrade nije dužan takvo mišljenje razmatrati. Ako javnopravno tijelo ne dostavi mišljenje u roku, smatra se da je mišljenje dano i da je prijedlog prostornog plana izrađen u skladu s danim zahtjevima, odnosno s posebnim propisom i/ili dokumentom koji je od utjecaja na prostorni plan. Mišljenja, suglasnosti, odobrenja i drugi akti javnopravnih tijela koji se prema posebnim propisima moraju pribaviti u postupku izrade i donošenja prostornog plana smatraju se u smislu Zakona o prostornom uređenju mišljenjem iz članka 101.stavka 1. tog zakona.
- Sva očitovanja, primjedbe i prijedlozi moraju biti napisani čitko, s adresom podnositelja, potpisani imenom i prezimenom, odnosno ovjereni po pravnoj osobi, te u danom roku dostavljeni nositelju izrade plana - Gradu Karlovcu, Upravnom odjelu za prostorno uređenje, gradnju i zaštitu okoliša, Banjavčičeva 9, 47000 Karlovac. U protivnom, neće se uzeti u obzir u pripremi Izvješća o javnoj raspravi.

VI

Zadužuje se Upravni odjel za prostorno uređenje, gradnju i zaštitu okoliša da u skladu s čl.96. Zakona o prostornom uređenju objavi javnu raspravu o prijedlogu dokumenta prostornog uređenja iz točke I ovog Zaključka u dnevnom tisku, te na mrežnim stranicama Grada Karlovca i Ministarstva graditeljstva i prostornog uređenja.

VII

Zadužuje se Upravni odjel za prostorno uređenje, gradnju i zaštitu okoliša da po završetku javne rasprave i davanja pisanih mišljenja, prijedloga i primjedbi, temeljem čl.102. Zakona o prostornom uređenju u suradnji sa stručnim izrađivačem III. Izmjena i dopuna Prostornog plana uređenja Grada Karlovca izradi Izvješće o javnoj raspravi.



GRADONAČELNIK
Damir Mandić, dipl.teol.

Dostaviti:

1. Upravni odjel za prostorno uređenje, gradnju i zaštitu okoliša, ovdje,
2. Pismohrana gradonačelnika
3. Pismohrana.

EM

VL PROMO

ijem
SU
ni
14



aplikacija

gorica:

pna je

pridr-
igima
lnom
ima.



REPUBLIKA HRVATSKA
KARLOVAČKA ŽUPANIJA



GRAD KARLOVAC



UPRAVNI ODJEL ZA PROSTORNO UREĐENJE,
GRADNJU I ZAŠTITU OKOLIŠA
KLASA: 350-02/20-02/01
URBROJ: 2133/01-06-01/03-20-51
Karlovac, 03.11.2020.

Temeljem članka 96. Zakona o prostornom uređenju (NN br.153/13, 65/17, 114/18, 39/19 i 98/19) i zaključka Gradonačelnika KLASA: 350-02/20-02/01, URBROJ: 2133/01-06-01/02-20-49 od 02.11.2020., objavljuje se

JAVNA RASPRAVA O PRIJEDLOGU III. IZMJENA I DOPUNA PROSTORNOG PLANA UREĐENJA GRADA KARLOVCA

- Javna rasprava** s javnim uvidom u Prijedlog III. Izmjena i dopuna Prostornog plana uređenja Grada Karlovca (dalje: izmjena Plana) trajat će 15 dana **u periodu od 09.11.-23.11.2020.godine**. Javni uvid u prijedlog plana omogućit će se u vrijeme trajanja javne rasprave svakog radnog dana od 12,00 do 14,30 sati u prostorijama Grada Karlovca, Banjavčičeva ul. br.9, prizemlje, sukladno uvjetima Stožera civilne zaštite Grada Karlovca, kao i na mrežnoj stranici Grada Karlovca <http://www.karlovac.hr>. Očitovanja, primjedbe, prijedlozi i mišljenja na prijedlog izmjene Plana mogu se pisanim putem davati za cijelo vrijeme trajanja javne rasprave, zaključno do 23.11.2020.godine.
- Javno izlaganje održat će se 17.11.2020. godine s početkom u 10 sati putem livestreama na Youtube kanalu Grada Karlovca** <https://www.youtube.com/channel/UCaWDuKZyEEUOuNAkMWhNA> sukladno preporuci Ministarstva graditeljstva i prostornog uređenja od 20.ožujka 2020. Tijekom livestreama sudjelovanje javnosti će se omogućiti putem slanja primjedaba, mišljenja i prijedloga na e-mail primjedba.ppugk@karlovac.hr. Primjedbe, mišljenja i prijedlozi putem navedenog e-maila se mogu davati do završetka javnog izlaganja, mogu biti upućeni i unaprijed, a u e-mailu se mora navesti ime i prezime /naziv i adresa podnositelja. Sadržaji e-mailova će se čitati na javnom izlaganju i na njih davati odgovori, a javno izlaganje će se snimati radi izrade zapisnika o javnom izlaganju.
- Način sudjelovanja sudionika u javnoj raspravi** određen je u skladu s člancima 100. i 101. Zakona o prostornom uređenju na sljedeći način:
 - Svi zainteresirani imaju pravo uvida u prijedlog izmjena Plana tijekom trajanja javne rasprave.
 - Pisana mišljenja, prijedlozi i primjedbe mogu se davati cijelo vrijeme trajanja javne rasprave.
 - Pitanja o predloženim rješenjima mogu se postavljati putem e-maila prije i za vrijeme javnog izlaganja putem livestreama na Youtube kanalu Grada Karlovca.
 - Javnopravna tijela koja su dala, odnosno trebala dati zahtjeve za izradu prostornog plana u javnoj raspravi sudjeluju davanjem mišljenja o prihvaćanju tih zahtjeva, odnosno mišljenja o primjeni posebnog propisa i/ili dokumenta koji je od utjecaja na prostorni plan. U mišljenju se ne mogu postavljati novi ili drukčiji uvjeti od onih koji su dani u zahtjevima za izradu nacrtu prostornog plana. Mišljenje prema kojemu određeni dio prijedloga prostornog plana nije u skladu s zahtjevima javnopravnog tijela mora biti obrazloženo. U suprotnom nositelj izrade nije dužan takvo mišljenje razmatrati. Ako javnopravno tijelo ne dostavi mišljenje u roku, smatra se da je mišljenje dano i da je prijedlog prostornog plana izrađen u skladu s danim zahtjevima, odnosno s posebnim propisom i/ili dokumentom koji je od utjecaja na prostorni plan. Mišljenja, suglasnosti, odobrenja i drugi akti javnopravnih tijela koji se prema posebnim propisima moraju pribaviti u postupku izrade i donošenja prostornog plana smatraju se u smislu Zakona o prostornom uređenju mišljenjem iz članka 101.stavka 1. tog zakona.
 - Sva pisana očitovanja, primjedbe i prijedlozi moraju biti napisani čitko, s adresom podnositelja, potpisani imenom i prezimenom, odnosno ovjereni po pravnoj osobi, te u danom roku dostavljeni nositelju izrade plana - Gradu Karlovcu, Upravnom odjelu za prostorno uređenje, gradnju i zaštitu okoliša, Banjavčičeva 9, 47000 Karlovac. U protivnom, neće se uzeti u obzir u pripremi Izvješća o javnoj raspravi.

Pročelnik:
dr.sc.Ana Hranilović Trubić,dipl.ing.grad.

Iznajmljuje se caffe bar na Baniji, blizu tiskare, mob. 099/413-6725

Prodaje se poslovni prostor u GRABRIKU, 82m2 ,roh bau, terasa, parking, eng.cert. Cijena 450€m2 098/597-954

Iznajmljuje se kancelarija, preko puta Vnskog polja, 32m2, parking besplatan, namještena, Radićeva 40, energ.cert.D/C, tel. 091 304 4500

Iznajmljuje se lokal, 45m2, ulični, 2 prostorije, klima, parking, na Baniji, preko puta crkve, povoljno, tel. 091 542 9059

Prodaje se poslovni prostor 41,37m2, kompletno adaptiran, 1/1, dvije prostorije, na Gažanskom trgu, tel. 091 482 0015

Iznajmljuje se poslovni prostor 90m2 + 6 parkirnih mjesta, povoljno za različite djelatnosti, na Švarči, tel. 099 689 0121

Prodaje se ili iznajmljuje poslovni prostor, 14x24m, kancelarije, skladišni prostor, P, Selce 56, Karlovac, tel. 091 150 5953

Poslovni prostor 115m2, potpuno uređen i uhodana trgovina, u Karlovcu, u Grabriku, prodajem ili dajem u zakup, tel. 098 736 921

Iznajmljuje se lokal u centru grada, Gajeva 6, 35m2, besplatan parking, tel. 099 350 5494

Iznajmljuje se caffe bar u karlovačkoj Zvijezdi, potpuno uređen i namješten. Zvat svaki dan iza 16 sati, tel. 099 243 0417

Prodaje se ili iznajmljuje lokal 1m2, vlasništvo 1/1, Preradovićeve 8, 098/246 701

Iznajmljuje se kancelarijski poslovni prostor 100m2, u centar grada, VP V. Nazora 6, 1 kat, tel. 098 827 773

Prodaje se kiosk- mini pekara. Tel. 099/831-7057

Prodajem ili iznajmljujem poslovni prostor, 42m2, u Smičiklasovoj 5C. Tel. 098/324-577

Poslovni prostor, mlin-1.100 m2 za ugostit., + mini hidrocentrala, građevinska, Kamenščak, Belajske Poljice, mob. 092/335-6291

POZNAVSTVA

Ženu šezdesetih godina za druženje i prijateljstvo traži muškarac istih godina, mob. 098 997 0738

VOZILA

Prodaje se Twingo, tel. 098 737 288

Prodaje se Fiat Ducato, 2,8 JTD, 2002.g., odjavljen, 7500 kuna, tel. 097 665 0222

Prodaje se Fiat Punto, 1,2, registriran do 3/2021.g., cijena po dogovoru, tel. 091 202 6430

Prodaje se VW Passat, 2.0, TDI, 245.000 km., 2006.g., za 5300 eura i Renault Magane, 1,5, DCI, 198.000 km., 2013.g., za 5800 eura, tel. 097 779 0007

Prodaje se aluminijska autoprikolica, HAL-350, registrirana, garažirana, održavana, cijena po dogovoru, tel. 099 720 0621

Prodaje se VW Polo, 1,2, plin-benzin, 2008.g., prešao 184 000 km, reg. do 22.12.2020. tel. 091 603 2660

Prodaje se BMW 316 Compact, 98.g., 228

000 km., u odličnom stanju, prikolica SIP Orjak 40, 4 okomita vitla, u odličnom stanju, prikolica SIP, samoutovarna 17m3, u odličnom stanju, tel. 091 160 0103

Prodaje se Polo, 1.4 TDI, 2005.g., reg. do 10/2020, 205 tis. km., 098 811 310

Vršim vještačenja tehničke ispravnosti, procjena vrijednosti rabljenih i oštećenih motornih i priključnih vozila. 098/9690 164

Prodaje se VW Golf V, 2.0 TDI, 3 vrata, 2006, 260000, 12/2019, 098246625

Prodaje se VW Golf IV, 2002, 1,9 TDI, 101KS, 3 vrata, 3/2019, 340000 098246625

Prodaje se Renault Twingo, 1.5 dci, 2008.g., reg.do 3/19, cijena 20 000 kuna, tel. 098 466 499

Prodaje se skuter Aprilia Leonardo 150cm3, 2004g. 9700km, neregistriran, 098/247 616

RAZNO

Prodaje se kuhinja sa sudoperom, stol i 6 stolaca, deke, zavjese, razne čaše, muška odjela, kamin rastavljen, lusteri, dvosjed, trosjed, peč na struju, tel. 095 528 6566 ili 092 141 1536

Prodaju se suhe lipove daske za košnice i slično, tel. 091 911 3088

Prodaje se krlетка 60x60 cm i dvije papige tigrice, stare 2 god., za 300 kuna, tel. 095 861 3671

Prodaju se odojci od 30 do 35 kg, povoljno, landras, tel. 711 132

Prodaje se peč na drva, Plamen, smeđe boje, tel. 098 763 741

Prodaje se zubni inventar, tel. 091 911 3088

Prodajem željezna, dvorišna - putna vrata, visine 120 cm, jedno krilo dužine 225 a drugo 100 cm, i stupići, 500 kuna - reži i vozi, 098 922 1830

Prodaje se Zofran, 4mg, tel. 095 525 0973

Prodaju se dva šivača stroja Singer i Bagat, u koferu, garancija, tel. 095 509 4262

Prodaje se stariji model vešmašine Gorenje za rezervne dijelove, neispravna, ali se može popraviti (pumpa za vodu) i zamrzivač od 200 L Gorenje, ispravan, tel. 099 802 0529

Prodajem troja kuhinjska vrata sa zatamnjenim staklima i dvoja sobna, mob. 091 5338 721

Prodajem dugačku bundu od bizama 091 518 4060

Prodaje se dvosjed na razvlačenje, dječja hranilica i auto sjedalica, uredski stolci i muške rolšue, tel. 099 420 3377

Prodaju se rabljene zimske gume na felgama, čel. 5 vrata za Ford 195/65 R 15 4 kom., čel. Felge za Ford Transit sa zimskim gumama, 195/75 R 15 2kom., gume zimske 215/65 R 16 Alpin power, 4 kom., 2 kom.felge+2 gume za Opel, balkonska vrata sa žaluzinama, neostakljena 219x129, prozor 120 x 90 sa žaluzinama i komarnikom, izo staklo, tel. 091 155 5969

Povoljno se prodaje drvena bačva 200 L, 2 peći na drva, plamenik za centralno grijanje, izo-ind prozori, 50kn/kom., vrata 100 kn/kom., dječja hranilica 100 kuna, tel. 099 195 5466

Prodajem trosjed na razvlačenje, štednjak plin/struja, i veći pisaci stol 091 594 7515

Prodaje se 2 šivače mašine, koferica i sa kabinet mašinom na struju, te raznu stolariju sa roletama, 2 vatrogasna aparata S-9, tel. 098 648 983

Prodaju se sadnice višnje, jabuke i vinogrdarske breskve, tel. 098 648 983

Prodaje se rastavljeni kamin, smeđi, punjač za akumulator (kamioni, traktor), bijeli damast u bali za stolnjake i posteljinu, tel. 098 924 8726

Prodaje se pokrivač kašmir, 220x200 cm, Collectionexclusiv, novi cijena 1500 kuna, tel. 095 525 0973

Prodajem četiri mobitela Sony Ericson, T-610, T-280, S-312 i 1505 Black a na Simpa računju je 554 kune, imaju rezervne baterije, tel. 099 8020 529

Prodaje se 1,5 kubik suhe jelove daske colorice 4 m dužine, pola kubika suhih hrastovih planjki za bačve, kace ili gazišta stepenica, dobro očuvani kauč, auspuh za Zastavu 101, dva polovna televizora sa adapterima, drvena vrata i ostakljena krila prozora, tel. 099 8020 529

Prodajem desetak novih i nenošenih kvalitetnih odijela Varteks, NIK konfekcija, Mura Design, desetak vunjenih džepmera, hlače i sako, nove Wrangler traperice i novu

Wrangler traper košulju, bundu i jakne, tel. 099 8020 529

Prodaje se novi nekoristišten A1 cmi smart N9 s garancijom i računom, tel. 091 649 3377

Prodaje se vrlo povoljno zamrzivač 400L, oprema s instrumentima za stomatološku ordinaciju, vrhunska muška kožna jakna, br. 56, tel. 098 700 222

Otkupljujem Vojne oznake, ordene, medalje, bajunete, vojnu opremu, ostalu militariju, gramofonske ploče, Stare albume sa sličicama, Stare crtane stripove, Stare satove, Zlatne i Srebrne kovanice, Stare sportske rekvizite, stare video igre. Sve ostale interesantne starine! 099 5275662

Prodaju se hrastova vrata, krilo i pol 117x200 u izvanrednom stanju, tel. 095 440 2001

Prodaje se 5000 komada stare cigle i 6 kubika starih hrastovih greda, razne dimenzije, tel. 095 872 9007

Obavljam selidbe i prijevoz sa utovarnom rampom, gabarit 27m3, tel. 091 570 0465

Jabuke razne vrste iz domaćeg uzgoja, nešpricane i prirodni jabučni ocat, povoljno se prodaju, može prodaja na kućnom pragu ili dogovorenim lokacijama u Karlovcu, tel. 098 924 4008 ili 047 715 168

Prodaje se sijeno i otava u kockastim balama, svinja za obradu težine oko 160 kg, tel. 047 661 511

Prodaju se umjetničke slike poznatih karlovačkih slikara, Lebarić, Butala, Nikolić, Petrović i drugi, tel. 099 420 3377

Prodaje se plastični čamac 3.50x1.10, dubina 0,50 m, cijena povoljna, tel. 095 440 2001

Prodaje se oko 300 komada pune cigle, stari format i 6 divljih trešanja na panju, tel. 091 592 8866

Prodajem alu felge sa zimskim gumama dobrog profila za Opel 15"m Ford 15", Peugeot 14" i gume bez felgi 195/65/15 Hankok Winter za 400 kuna, mob. 091 156 5651

Prodaje se kutna garnitura Natuzzi, sofa, tabure, koža, žuta, 2006.g., 305x136x90, tel. 091 611 8556

Prodaje se kvalitetno sijeno i otava u kockastim balama, težina kocki od 14 do 16 kg, tel. 091 504 9348

UPRAVNI ODJEL ZA PROSTORNO UREĐENJE, GRADNJU I ZAŠTITU OKOLIŠA
KLASA: 350-02/20-02/01
URBROJ: 2133/01-06-01/03-20-51
Karlovac, 03.11.2020.

Temeljem članka 96. Zakona o prostornom uređenju (NN br.153/13, 65/17, 114/18, 39/19 i 98/19) i zaključka Gradonačelnika KLASA: 350-02/20-02/01, URBROJ: 2133/01-06-01/02-20-49 od 02.11.2020., objavljuje se

JAVNA RASPRAVA O prijedlogu III. IZMJENA I DOPUNA PROSTORNOG PLANA UREĐENJA GRADA KARLOVCA

1. Javna rasprava s javnim uvidom u Prijedlog III. Izmjena i dopuna Prostornog plana uređenja Grada Karlovca (dalje: izmjena Plana) trajat će 15 dana u periodu od 09.11.-23.11.2020.godine.

Javni uvid u prijedlog plana omogućit će se u vrijeme trajanja javne rasprave svakog radnog dana od 12,00 do 14,30 sati u prostorijama Grada Karlovca, Banjavčičeva ul. br.9, prizemlje, sukladno uvjetima Stožera civilne zaštite Grada Karlovca, kao i na mrežnoj stranici Grada Karlovca <http://www.karlovac.hr>.

Očitovanja, primjedbe, prijedlozi i mišljenja na prijedlog izmjene Plana mogu se pisanim putem davati za cijelo vrijeme trajanja javne rasprave, zaključno do 23.11.2020.godine.

2. Javno izlaganje održat će se 17.11.2020. godine s početkom u 10 sati putem livestreama na Youtube kanalu Grada Karlovca <https://www.youtube.com/channel/UCaWDuKZyEEUo-uNAKMWhNA>

sukladno preporuci Ministarstva graditeljstva i prostornog uređenja od 20.ožujka 2020. Tijekom livestreama sudjelovanje javnosti će se omogućiti putem slanja primjedaba, mišljenja i prijedloga na e-mail primjedba.ppugk@karlovac.hr. Primjedbe, mišljenja i prijedlozi putem navedenog e-maila se mogu davati do završetka javnog izlaganja, mogu biti upućeni i unaprijed, a u e-mailu se mora navesti ime i prezime /naziv i adresa podnositelja. Sadržaji e-mailova će se čitati na javnom izlaganju i na njih davati odgovori, a javno izlaganje će se snimati radi izrade zapisnika o javnom izlaganju.

3. Način sudjelovanja sudionika u javnoj raspravi određen je u skladu s člancima 100. i 101. Zakona o prostornom uređenju na sljedeći način:

Svi zainteresirani imaju pravo uvida u prijedlog izmjena Plana tijekom trajanja javne rasprave.

Pisana mišljenja, prijedlozi i primjedbe mogu se davati cijelo vrijeme tijekom trajanja javne rasprave.

Pitanja o predloženim rješenjima mogu se postavljati putem e-maila prije i za vrijeme javnog izlaganja putem livestreama na Youtube kanalu Grada Karlovca.

Javnopravna tijela koja su dala, odnosno trebala dati zahtjeve za izradu prostornog plana u javnoj raspravi sudjeluju davanjem mišljenja o prihvaćanju tih zahtjeva, odnosno mišljenja o primjeni posebnog propisa i/ili dokumenta koji je od utjecaja na prostorni plan. U mišljenju se ne mogu postavljati novi ili drukčiji uvjeti od onih koji su dani u zahtjevima za izradu nacrt prostornog plana. Mišljenje prema kojemu određeni dio prijedloga prostornog plana nije u skladu s zahtjevima javnopravnog tijela mora biti obrazloženo. U suprotnom nositelj izrade nije dužan takvo mišljenje razmatrati. Ako javnopravno tijelo ne dostavi mišljenje u roku, smatra se da je mišljenje dano i da je prijedlog prostornog plana izrađen u skladu s danim zahtjevima, odnosno s posebnim propisom i/ili dokumentom koji je od utjecaja na prostorni plan. Mišljenja, suglasnosti, odobrenja i drugi akti javnopravnih tijela koji se prema posebnim propisima moraju pribaviti u postupku izrade i donošenja prostornog plana smatraju se u smislu Zakona o prostornom uređenju mišljenjem iz članka 101.stavka 1. tog zakona.

Sva pisana očitovanja, primjedbe i prijedlozi moraju biti napisani čitko, s adresom podnositelja, potpisani imenom i prezimenom, odnosno ovjereni po pravnoj osobi, te u danom roku dostavljeni nositelju izrade plana - Gradu Karlovcu, Upravnom odjelu za prostorno uređenje, gradnju i zaštitu okoliša, Banjavčičeva 9, 47000 Karlovac. U protivnom, neće se uzeti u obzir u pripremi Izvješća o javnoj raspravi.

Pročelnik:

dr.sc.Ana Hranilović Trubić,dipl.ing.građ.

Prodajem dva stana spojena u jedan veliki (prostor od 185 m2) u centru Karlovca, Zrinski trg 17. Prostor je sada u funkciji hostela. Stan ima plinsko grijanje u svim sobama, razvedene radijatore, novu drvenu stolariju, novi krov na kući.
091 6110688
Cijena: 850 Eur-a po m2



Na selu, u ozaljskom kraju, dobar smještaj, 2000 kuna mjesečno, daje se umirovljenom bračnom paru za čuvanje i održavanje okućnice, tel. 091 560 6400

Prodajem kuću u Logorištu s gospodarskom zgradom, vrtom, voćkama, lozom, uređenim kupalištem na Korani, moguća zamjena za stan, mob. 091 518 4060



- Vijesti
- O Ministarstvu
- Dokumenti
- Pristup informacijama
- Istaknute teme
- Propisi
- ISPU geoportal
- Državna imovina
- EU sufinanciranja
- Kontakti

- Naslovnica ▾
- O Ministarstvu ▾
- Djelokrug ▾
- Prostorno uređenje ▾
- Prostorni planovi ▾
- Informacije o planovima u izradi ▾

Informacije o javnim raspravama

- Ispiši stranicu
- Podijeli na Facebooku
- Podijeli na Twitteru

04.11.2020. - Informacija o javnoj raspravi o prijedlogu Izmjena i dopuna Generalnog urbanističkog plana Grada Dubrovnika

04.11.2020. | pdf (51 kb)

04.11.2020. - Informacija o javnoj raspravi o prijedlogu Izmjena i dopuna Prostornog plana uređenja Grada Dubrovnika

04.11.2020. | pdf (50kb)

04.11.2020. - Informacija o prijedlogu III. Izmjena i dopuna Prostornog plana uređenja Grada Karlovca

04.11.2020. | pdf (2939kb)

04.11.2020. - Informacija o prijedlogu izmjena i dopuna Urbanističkog plana uređenja Kobiljak (T3), Općina Preko

04.11.2020. | pdf (401 kb)

04.11.2020. - Informacija o drugoj ponovnoj javnoj raspravi o prijedlogu IV. Izmjena

Novosti

[Pitanja i odgovori](#) [Gradski adresar](#)



6. STUDENOG
Javna rasprava o prijedlogu III. Izmjena i dopuna Prostornog plana uređenja Grada Karlovca



5. STUDENOG
Grad inzistira na kvalitetnom i brzom dovršetku projekta



2. studenog
Javna rasprava o nacrtu proračuna Grada Karlovca za 2021. godinu



31. listopada
Uklanja se stambeni objekt u Gradišćanskoj ul.



30. listopada
SAVJETOVANJE S JAVNOŠĆU: Strategija razvoja sporta Grada Karlovca 2021.-2028.

- Nova budućnost kina Edison (video)**
29. listopada
Privremena regulacija prometa povodom blagdana Svih svetih
28. listopada
Grad uvodi nove COVID olakšice za ugostitelje
28. listopada
Groblja spremna za blagdan Svih svetih uz mjere opreza
27. listopada
Edukacija pomoćnika u nastavi
26. listopada
Na red došao i novi vanjski plašt mrtvačnice Židovskog groblja



[sve novosti](#)



Javna rasprava o javnim uvidom u Prijedlog III. izmjena I dopuna Prostornog plana uređenja Grada Karlovača (dalje: Izmjena Plana) trajat će 15 dana u periodu od 09. 11. - 23. 11.2020.godine.

Javni uvid u prijedlog plana omogućit će se u vrijeme trajanja javne rasprave svakog radnog dana od 12.00 do 14.30 sati u prostorijama Grada Karlovača, Banjevićeva ul. br. 9, prizemlje, sukladno ugovorima Stožera civilne zaštite Grada Karlovača, kao i na mrežnoj stranici Grada Karlovača <http://www.karlovac.hr>.

Očitovanja, primjedbe, prijedlozi i mišljenja na prijedlog Izmjene Plana mogu se pisanim putem davati za cijelo vrijeme trajanja javne rasprave, najkasnije do 23.11.2020.godine.

Javno izlaganje održat će se 11.12.2020. godine a početkom u 10 sati putem livestreama na Youtube kanalu Grada Karlovača

<https://www.youtube.com/channel/UCaWduK2yGDUUouNANfWfMNA> sukladno preporuci Ministarstva graditeljstva i prostornog uređenja od 20. rujna 2020. Tijekom livestreama suglasovanje javnosti će se omogućiti putem slanja primjedaba, mišljenja i prijedloga na e-mail primjedba.pou@karlovac.hr.

Primjedba, mišljenje i prijedlog putem navedenog e-maila se mogu davati do završetka javnog izlaganja, mogu biti upućeni i unaprijed, a u e-mailu se mora navesti ime i prezime (naziv i adresa podnositelja). Sadržaj e-mailova će se čitati na javnom izlaganju i na njih davati odgovori, a javno izlaganje će se animirati radi izrade zapisa o javnom izlaganju.

Način suglasovanja sudionika u javnoj raspravi određen je u skladu s člancima 100. i 101. Zakona o prostornom uređenju na sljedeći način:

1. Sud zainteresirani imaju pravo uvida u prijedlog Izmjene Plana tijekom trajanja javne rasprave.
2. Pisana mišljenja, prijedlozi i primjedbe mogu se davati cijelo vrijeme tijekom trajanja javne rasprave.
3. Pitanja o predložanim rješenjima mogu se postavljati putem e-maila prije i za vrijeme javnog izlaganja putem livestreama na Youtube kanalu Grada Karlovača.
4. Javnopravna tijela koja su dala, odnosno trebala dati zahtjeve za izradu prostornog plana u javnoj raspravi sudjeluju davanjem mišljenja o prihvaćanju tih zahtjeva, odnosno mišljenja o primjeni posebnog propisa i/ili dokumenta koji je od utjecaja na prostorni plan. U mišljenju se ne mogu postavljati novi ili drukčiji uvjeti od onih koji su dani u zahtjevima za izradu nekog prostornog plana. Mišljenja prema kojima određeni dio prijedloga prostornog plana nije u skladu s zahtjevima javnopravnog tijela mora biti obrazložena. U suprotnom slučaju izrade nije dužan biti mišljenje razmatrati. Ako javnopravna tijela ne dostave mišljenje u roku, smatra se da je mišljenje dano i da je prijedlog prostornog plana izrađen u skladu s datim zahtjevima, odnosno s posebnim propisom i/ili dokumentom koji je od utjecaja na prostorni plan. Mišljenja, suglasnosti, odobrenja i drugi akti javnopravnih tijela koji se prema posebnim propisima moraju priložiti u postupku izrade i donošenja prostornog plana smatraju se u smislu Zakona o prostornom uređenju mišljenjem iz članka 101. stavka 1. tog zakona.
5. Sve pisane očitovanja, primjedbe i prijedlozi moraju biti napisani čitko, a skrozom podnositelja, potpisani imenom i prezimenom, odnosno objereni po pravnoj osobi, te u danom roku dostavljeni nositelju izrade plana - Gradu Karlovaču, Upravnom odjelu za prostorno uređenje, gradnju i zaštitu okoliša, Banjevićeva 9, 47000 Karlovac. U protivnom, neće se uzeti u obzir u pripremi izvješća o javnoj raspravi.

Dokumenti

- + planbg
- + PPUG_KA_5000_2004_2004.pdf
- + PPUG_KA_BI_02_2000_karlovac_PP.pdf
- + PPUG_KA_BI_02_2000_karlovac_PP.pdf
- + PPUG_KA_BI_02_2000_LPP.pdf
- + PPUG_KA_BI_02_2000_ZC_PP.pdf
- + PPUG_KA_BI_02_PP.pdf
- + PPUG_KA_BI_02_PP.doc
- + PPUG_KA_2000_2004_2004_HTRS.pdf



REPUBLIKA HRVATSKA
KARLOVAČKA ŽUPANIJA



GRAD KARLOVAC



UPRAVNI ODJEL ZA PROSTORNO UREĐENJE,
GRADNJU I ZAŠTITU OKOLIŠA
KLASA: 350-02/20-02/01
URBROJ:2133/01-06-01/02-20-56
Karlovac, 05.11.2020.

Službena bilješka:

Temeljem članka 98.Zakona o prostornom uređenju (NN br. 153/13, 65/17, 114/18, 39/19 i 98/19) javna rasprava o Prijedlogu III.Izmjena i dopuna Prostornog plana uređenja Grada Karlovca objavljena je na oglasnoj ploči Grada Karlovca u Banjavčičevoj 9, prizemlje, isticanjem Oglasa o objavi javne rasprave.

Voditelj postupka:
Gordana Koprivnjak, dipl.ing.arh.
Savjetnica za prostorno planiranje



REPUBLIKA HRVATSKA
KARLOVAČKA ŽUPANIJA



GRAD KARLOVAC



UPRAVNI ODJEL ZA PROSTORNO UREĐENJE,
GRADNJU I ZAŠTITU OKOLIŠA
KLASA: 350-02/20-02/01
URBROJ: 2133/01-06-01/03-20-51
Karlovac, 03.11.2020.

Temeljem članka 96. Zakona o prostornom uređenju (NN br.153/13, 65/17, 114/18, 39/19 i 98/19) i zaključka Gradonačelnika KLASA: 350-02/20-02/01, URBROJ: 2133/01-06-01/02-20-49 od 02.11.2020., objavljuje se

JAVNA RASPRAVA O PRIJEDLOGU III. IZMJENA I DOPUNA PROSTORNOG PLANA UREĐENJA GRADA KARLOVCA

- Javna rasprava** s javnim uvidom u Prijedlog III. Izmjena i dopuna Prostornog plana uređenja Grada Karlovca (dalje: izmjena Plana) trajat će 15 dana u periodu od **09.11.-23.11.2020.godine**.
Javni uvid u prijedlog plana omogućit će se u vrijeme trajanja javne rasprave svakog radnog dana od 12,00 do 14,30 sati u prostorijama Grada Karlovca, Banjavčičeva ul. br.9, prizemlje, sukladno uvjetima Stožera civilne zaštite Grada Karlovca, kao i na mrežnoj stranici Grada Karlovca <http://www.karlovac.hr>.
Očitovanja, primjedbe, prijedlozi i mišljenja na prijedlog izmjene Plana mogu se pisanim putem davati za cijelo vrijeme trajanja javne rasprave, zaključno do 23.11.2020.godine.
- Javno izlaganje održat će se 17.11.2020. godine s početkom u 10 sati putem livestreama na Youtube kanalu Grada Karlovca**
<https://www.youtube.com/channel/UCaWDuKZYEEUouNAkMWIhNA>
sukladno preporuci Ministarstva graditeljstva i prostornog uređenja od 20.ožujka 2020. Tijekom livestreama sudjelovanje javnosti će se omogućiti putem slanja primjedaba, mišljenja i prijedloga na e-mail primjedba.pugk@karlovac.hr. Primjedbe, mišljenja i prijedlozi putem navedenog e-maila se mogu davati do završetka javnog izlaganja, mogu biti upućeni i unaprijed, a u e-mailu se mora navesti ime i prezime /naziv i adresa podnositelja. Sadržaji e-mailova će se čitati na javnom izlaganju i na njih davati odgovori, a javno izlaganje će se snimati radi izrade zapisnika o javnom izlaganju.
- Način sudjelovanja sudionika u javnoj raspravi** određen je u skladu s člancima 100. i 101. Zakona o prostornom uređenju na sljedeći način:
 - Svi zainteresirani imaju pravo uvida u prijedlog izmjena Plana tijekom trajanja javne rasprave.
 - Pisana mišljenja, prijedlozi i primjedbe mogu se davati cijelo vrijeme tijekom trajanja javne rasprave.
 - Pitanja o predloženim rješenjima mogu se postavljati putem e-maila prije i za vrijeme javnog izlaganja putem livestreama na Youtube kanalu Grada Karlovca.
 - Javnopravna tijela koja su dala, odnosno trebala dati zahtjeve za izradu prostornog plana u javnoj raspravi sudjeluju davanjem mišljenja o prihvaćanju tih zahtjeva, odnosno mišljenja o primjeni posebnog propisa i/ili dokumenta koji je od utjecaja na prostorni plan. U mišljenju se ne mogu postavljati novi ili drukčiji uvjeti od onih koji su dani u zahtjevima za izradu nacrtu prostornog plana. Mišljenje prema kojemu određeni dio prijedloga prostornog plana nije u skladu s zahtjevima javnopravnog tijela mora biti obrazloženo. U suprotnom nositelj izrade nije dužan takvo mišljenje razmatrati. Ako javnopravno tijelo ne dostavi mišljenje u roku, smatra se da je mišljenje dano i da je prijedlog prostornog plana izrađen u skladu s danim zahtjevima, odnosno s posebnim propisom i/ili dokumentom koji je od utjecaja na prostorni plan. Mišljenja, suglasnosti, odobrenja i drugi akti javnopravnih tijela koji se prema posebnim propisima moraju pribaviti u postupku izrade i donošenja prostornog plana smatraju se u smislu Zakona o prostornom uređenju mišljenjem iz članka 101.stavka 1. tog zakona.
 - Sva pisana očitovanja, primjedbe i prijedlozi moraju biti napisani čitko, s adresom podnositelja, potpisani imenom i prezimenom, odnosno ovjereni po pravnoj osobi, te u danom roku dostavljeni nositelju izrade plana - Gradu Karlovcu, Upravnom odjelu za prostorno uređenje, gradnju i zaštitu okoliša, Banjavčičeva 9, 47000 Karlovac. U protivnom, neće se uzeti u obzir u pripremi Izvješća o javnoj raspravi.



Pročelnik:

dr.sc. Ana Hranilović Trubić, dipl.ing.građ.



REPUBLIKA HRVATSKA
KARLOVAČKA ŽUPANIJA



GRAD KARLOVAC



UPRAVNI ODJEL ZA PROSTORNO UREĐENJE,
GRADNJU I ZAŠTITU OKOLIŠA
KLASA: 350-02/20-02/01
URBROJ: 2133/01-06-01/02-20-52
Karlovac, 03.11.2020.

ZAVOD ZA PROSTORNO UREĐENJE
KARLOVAČKE ŽUPANIJE

DATUM: 5.11.2020.
KLASA: _____
BROJ: _____

PREDMET: Izrada III. Izmjena i dopuna Prostornog plana uređenja Grada Karlovca
- obavijest o javnoj raspravi (čl.97. ZPU)

Temeljem članaka članka 97. Zakona o prostornom uređenju (NN br.153/13, 65/17, 114/18, 39/19 i 98/19), obavještavamo Vas da Grad Karlovac upućuje na javnu raspravu Prijedlog III. Izmjena i dopuna Prostornog plana uređenja Grada Karlovca (dalje: izmjena Plana) koji je izradila Javna ustanova Zavod za prostorno uređenje Karlovačke županije.

Javna rasprava će trajati **15 dana u periodu od 09.11.-23.11.2020. godine.**

Javni uvid u prijedlog plana omogućit će se u vrijeme trajanja javne rasprave svakog radnog dana od 12,00 do 14,30 sati u prostorijama Grada Karlovca, Banjavčičeva ul. br.9, prizemlje, sukladno uvjetima Stožera civilne zaštite Grada Karlovca, kao i na mrežnoj stranici Grada Karlovca <http://www.karlovac.hr>.

Očitovanja, primjedbe, prijedlozi i mišljenja na prijedlog izmjene Plana mogu se pisanim putem davati za cijelo vrijeme trajanja javne rasprave, zaključno do 23.11.2020.godine.

Javno izlaganje održat će **17.11.2020. godine u 10 sati putem livestreama na Youtube kanalu Grada Karlovca**

<https://www.youtube.com/channel/UCaWDuKZvEEUouNAkMWhNA>

sukladno preporuci Ministarstva graditeljstva i prostornog uređenja od 20.ožujka 2020. Tijekom livestreama sudjelovanje javnosti će se omogućiti putem slanja primjedaba, mišljenja i prijedloga na e-mail primjedba.ppugk@karlovac.hr. Primjedbe, mišljenja i prijedlozi putem navedenog e-maila se mogu davati do završetka javnog izlaganja, mogu biti upućeni i unaprijed, a u e-mailu se mora navesti ime i prezime/naziv i adresa podnositelja. Sadržaji e-mailova će se čitati na javnom izlaganju i na njih davati odgovori, a javno izlaganje će se snimati radi izrade zapisnika o javnom izlaganju.

Način sudjelovanja javnopravnih tijela u javnoj raspravi određen je u skladu s člankom 101. Zakona o prostornom uređenju na sljedeći način:

- Javnopravna tijela koja su dala, odnosno trebala dati zahtjeve za izradu prostornog plana u javnoj raspravi sudjeluju davanjem mišljenja o prihvaćanju tih zahtjeva, odnosno mišljenja o primjeni posebnog propisa i/ili dokumenta koji je od utjecaja na prostorni plan. U mišljenju se ne mogu postavljati novi ili drukčiji uvjeti od onih koji su dani u zahtjevima za izradu nacrtu prostornog plana. Mišljenje prema kojemu određeni dio prijedloga prostornog plana nije u skladu s zahtjevima javnopravnog tijela mora biti obrazloženo. U suprotnom nositelj izrade nije dužan takvo mišljenje razmatrati. Ako javnopravno tijelo ne dostavi mišljenje u roku, smatra se da je mišljenje dano i da je prijedlog prostornog plana izrađen u skladu s danim zahtjevima, odnosno s posebnim propisom i/ili dokumentom koji je od utjecaja na prostorni plan. Mišljenja, suglasnosti, odobrenja i drugi akti javnopravnih tijela koji se prema posebnim propisima moraju pribaviti u postupku izrade i donošenja prostornog plana smatraju se u smislu Zakona o prostornom uređenju mišljenjem iz članka 101.stavka 1. tog zakona.

- Sva očitovanja, primjedbe i prijedlozi moraju biti napisani čitko, s adresom podnositelja, potpisani imenom i prezimenom, odnosno ovjereni po pravnoj osobi, te u danom roku dostavljeni nositelju izrade plana - Gradu Karlovcu, Upravnom odjelu za prostorno uređenje, gradnju i zaštitu okoliša, Banjavčičeva 9, 47000 Karlovac. U protivnom, neće se uzeti u obzir u pripremi Izvješća o javnoj raspravi.

Prilog: CD s Prijedlogom plana

S poštovanjem,



PROČELNIK:
dr. sc. Ana Hranilović Trubić, dipl. ing. građ.

O tome obavijest:

1. Ministarstvo kulture, Uprava za zaštitu kulturne baštine, Konzervatorski odjel u Karlovcu, Ambroza Vranyczanya 6/I, 47000 Karlovac;
2. Ministarstvo obrane, Uprava za materijalne resurse, Trg kralja Petra Krešimira IV 1, 10000 Zagreb;
3. Ministarstvo poljoprivrede, Uprava poljoprivrede i prehrambene industrije, Ulica grada Vukovara 78, 10000 Zagreb;
4. Ministarstvo poljoprivrede, Uprava šumarstva, lovstva i drvne industrije, Ulica grada Vukovara 78, 10000 Zagreb;
5. Ministarstvo unutarnjih poslova; Policijska uprava Karlovačka, Služba upravnih i inspeksijskih poslova, Trg hrvatskih branitelja 6, 47000 Karlovac;
6. Ministarstvo unutarnjih poslova, Ravnateljstvo civilne zaštite, Područni ured civilne zaštite Rijeka, Služba civilne zaštite Karlovac, Dr. Vladka Mačeka 8, 47000 Karlovac;
7. Ministarstvo državne imovine, I. Dežmana 10, 10000 Zagreb;
8. Ministarstvo turizma, Prisavlje 14, 10000 Zagreb;
9. Javna ustanova Zavod za prostorno uređenje Karlovačke županije, Jurja Haulika 1, 47000 Karlovac;
10. Javna ustanova NATURA VIVA za upravljanje zaštićenim dijelovima prirode na području Karlovačke županije, J.Križanića 30, 47 000 Karlovac;
11. Hrvatska regulatorna agencija za mrežne djelatnosti (HAKOM), Roberta Frangeša Mihanovića 9, 10110 Zagreb;
12. Hrvatske vode, Ulica grada Vukovara 220, 10000 Zagreb;
13. Hrvatske vode, Vodnogospodarski odjel za srednju i donju Savu, Šetalište braće Radića 22, 35000 Slavonski Brod;
14. Hrvatske vode, Vodnogospodarski odjel za srednju i donju Savu, VGI za mali sliv Kupa, Obala F.Račkog 10, 47000 Karlovac;
15. Hrvatske šume, Uprava šuma podružnica Karlovac, Put Davorina Trstenjaka 1, 47000 Karlovac;
16. Hrvatske ceste, Društvo za upravljanje, građenje i održavanje državnih cesta, Sektor za razvoj i strateško planiranje, Vončinina 3, 10000 Zagreb;
17. Hrvatske ceste, Sektor za održavanje i promet, Tehnička ispostava Karlovac, Banija 37, 47000 Karlovac;
18. Županijska uprava za ceste Karlovačke županije, Poslovni park Karlovac 1A, Belajske Poljice, 47252 Barilović;
19. Hrvatski Telekom d.d., Roberta Frangeša Mihanovića 9, 10110 Zagreb;
20. Hrvatski Telekom d.d., Kupska 2, 10000 Zagreb;

21. TELE2 d.o.o., Ulica grada Vukovara 269d, 10000 Zagreb;
22. A1 d.o.o., Vrtni put 1, 10000 Zagreb;
23. OT-OPTIMA TELEKOM d.d., Bani 75a, 10000 Zagreb;
24. Odašiljači i veze d.o.o. Ulica grada Vukovara 269d, 10000 Zagreb;
25. Hrvatski operator prijenosnog sustava d.o.o., Kupska 4, 10000 Zagreb;
26. HEP d.d., Ulica grada Vukovara 37, 10000 Zagreb;
27. HEP – ODS d.o.o. Elektra Karlovac, dr. Vlatka Mačeka 44, 47000 Karlovac;
28. Montcogim plinara d.o.o., V. Mačeka 26a, 47000 Karlovac;
29. Grad Karlovac, UO za imovinsko pravne poslove i upravljanje imovinom
30. Grad Karlovac, UO za društvene djelatnosti
31. Karlovačka županija, Upravni odjel za graditeljstvo i okoliš, Križanićeva 11, 47000 Karlovac;
32. Karlovačka županija, Upravni odjel za gospodarstvo, Ambroza Vranyczanya 4, 47000 Karlovac;
33. Mjesni odbor Gornje Mekušje, Mekušanska cesta 63, 47000 Karlovac;
34. Gradska četvrt Turanj, Braće Gojak 7, Karlovac,
35. Grad Duga Resa, Trg Svetog Jurja 1, 47250 Duga Resa;
36. Grad Ozalj, Kurilovac 1, Ozalj 47280;
37. Općina Barilović, Barilović bb, 47252 Barilović;
38. Općina Draganić, Draganići 10, 47201 Draganić;
39. Općina Krnjak, Krnjak 5, 47242 Krnjak;
40. Općina Lasinja, Trg hrvatskih branitelja 1, 47206 Lasinja;
41. Općina Netretić, Netretić 3a, 47271 Netretić;
42. Općina Vojnić, Trg Stjepana Radića 1, 47220 Vojnić.
43. Ovaj Odjel, ovdje, 2 x
44. Arhiva

Office of posting Prijamni poštanski ured *480e* Date Datum *04-11-2020*

Address of the item Primatelj pošiljke
 HRVATSKE CESTE, DRUŠTVO ZA
 PLANIRANJE, GRAĐENJE I ODRŽAVANJE
 DRŽAVNIH CESTA, SEKTOR ZA RAZVOJ I
 STRATEŠKO PLANIRANJE



Nature of the item/Vrsta pošiljke *AGPEB*

Registered Preporučena
 Postal parcel Paket
 Insured letter Vrijednosa pošiljka

N° of item Br. pošiljke **AR RF 77 120 124 8 HR**

Moneyorder Uputnica

Return to Vratiti

Name Ime i prezime ili naziv tvrtke **GRAD KARLOVAC**

Street and N° Ulica i br. **PP 181 47001 KARLOVAC**

Locality and country Mjesto i država **350-02/20-02/01 2133/01-06-01/02-20-52**

Meets on a destination/Ispunjava se na odredištu

The item mentioned above has been duly Gore navedena pošiljka

delivered uručena je paid isplaćena je *06/11/2020*

Signature* Potpis* *[Signature]*

* The advice may be signed by the addressee or, if the regulations of the country of destination so provide, by another authorized person.
 * Ovu obavijest može potpisati primatelj ili, ako to propisi određene države dopuštaju, druga ovlaštena osoba ili zaposlenik određinskog poštanskog ureda.

Office of posting Prijamni poštanski ured *61000* Date Datum *04-11-2020*

Address of the item Primatelj pošiljke
 KARLOVAC I
 47 230 OZALJ



Nature of the item/Vrsta pošiljke

Registered Preporučena
 Postal parcel Paket
 Insured letter Vrijednosa pošiljka

N° of item Br. pošiljke **AR RF 77 120 102 7 HR**

Moneyorder Uputnica

Return to Vratiti

Name Ime i prezime ili naziv tvrtke **GRAD KARLOVAC**

Street and N° Ulica i br. **PP 181 47001 KARLOVAC**

Locality and country Mjesto i država **350-02/20-02/01 2133/01-06-01/02-20-52**

Meets on a destination/Ispunjava se na odredištu

The item mentioned above has been duly Gore navedena pošiljka

delivered uručena je paid isplaćena je *06/11/2020*

Signature* Potpis* *[Signature]*

* The advice may be signed by the addressee or, if the regulations of the country of destination so provide, by another authorized person.
 * Ovu obavijest može potpisati primatelj ili, ako to propisi određene države dopuštaju, druga ovlaštena osoba ili zaposlenik određinskog poštanskog ureda.

Office of posting Prijamni poštanski ured *480e* Date Datum *04-11-2020*

Address of the item Primatelj pošiljke
 HRVATSKE VOĐE, VGI ZA
 MALI SLIV KUPA
 OBALA F. RAČKOG 10, 47 000 KARLOVAC



Nature of the item/Vrsta pošiljke

Registered Preporučena
 Postal parcel Paket
 Insured letter Vrijednosa pošiljka

N° of item Br. pošiljke **AR RF 77 120 122 5 HR**

Moneyorder Uputnica

Return to Vratiti

Name Ime i prezime ili naziv tvrtke **GRAD KARLOVAC**

Street and N° Ulica i br. **PP 181 47001 KARLOVAC**

Locality and country Mjesto i država **350-02/20-02/01 2133/01-06-01/02-20-52**

Meets on a destination/Ispunjava se na odredištu

The item mentioned above has been duly Gore navedena pošiljka

delivered uručena je paid isplaćena je *06/11/2020*

Signature* Potpis* *[Signature]*

* The advice may be signed by the addressee or, if the regulations of the country of destination so provide, by another authorized person.
 * Ovu obavijest može potpisati primatelj ili, ako to propisi određene države dopuštaju, druga ovlaštena osoba ili zaposlenik određinskog poštanskog ureda.

Office of posting
Prijamni poštanski ured *47000* Date *07-11-2020*

Address of the item
Primatelj pošiljke
BARILOVIĆ
BARILOVIĆ BB
47 252 BARILOVIĆ

Nature of the item/Vrsta pošiljke

Registered Preporučena
 Postal parcel Paket
 Insured letter Vrijednosna pošiljka

Amount Iznos

N° of item Br. pošiljke

AR RF 77 120 101 3 HR

Moneyorder Uputnica

Amount Iznos

Meets on a destination/Ispunjava se na odredištu

The item mentioned above has been duly delivered/uručena je

Date Datum *09-11-2020*

Signature* Potpis* *g.*

* The advice may be signed by the addressee or, if the regulations of the country of destination so provide, by another authorized person.
* Ovu obavijest može potpisati primatelj ili, ako to propisi određene države dopuštaju, druga ovlaštena osoba ili zaposlenik određenišnog poštanskog ureda.

To be filled in by the sender
Ispunjava pošiljatelj

Return to Vratiti

Name Ime i prezime ili naziv tvrtke
GRAD KARLOVAC

Street and N° Ulica i br.
PP 181
47001 KARLOVAC

Locality and country Mjesto i država
350-02/20-02/01
2133/01-06-01/02-20-52

Ozn. za narudžbu: 6/2019 Hrvatska pošta

Office of posting
Prijamni poštanski ured *47000* Date *07-11-2020*

Address of the item
Primatelj pošiljke
JAVNA AGENCIJA ZA VEŠTAČENJE
KARLOVAČKE ŽUPANIJE
JURJA HAULIKA 1
47 000 KARLOVAC

Nature of the item/Vrsta pošiljke

Registered Preporučena
 Postal parcel Paket
 Insured letter Vrijednosna pošiljka

Amount Iznos

N° of item Br. pošiljke

AR RF 77 120 117 7 HR

Moneyorder Uputnica

Amount Iznos

Meets on a destination/Ispunjava se na odredištu

The item mentioned above has been duly delivered/uručena je

Date Datum *07-11-2020*

Signature* Potpis* *Uborotski*

* The advice may be signed by the addressee or, if the regulations of the country of destination so provide, by another authorized person.
* Ovu obavijest može potpisati primatelj ili, ako to propisi određene države dopuštaju, druga ovlaštena osoba ili zaposlenik određenišnog poštanskog ureda.

To be filled in by the sender
Ispunjava pošiljatelj

Return to Vratiti

Name Ime i prezime ili naziv tvrtke
GRAD KARLOVAC

Street and N° Ulica i br.
PP 181
47001 KARLOVAC

Locality and country Mjesto i država
350-02/20-02/01
2133/01-06-01/02-20-52

Ozn. za narudžbu: 6/2019 Hrvatska pošta

Office of posting
Prijamni poštanski ured *47000* Date *07-11-2020*

Address of the item
Primatelj pošiljke
HRVATSKOŠKOPSKO
TEHNIČKA ISPOSTAVA KARLOVAC
BANJA 37, 47 000 KARLOVAC

Nature of the item/Vrsta pošiljke

Registered Preporučena
 Postal parcel Paket
 Insured letter Vrijednosna pošiljka

Amount Iznos

N° of item Br. pošiljke

AR RF 77 120 096 2 HR

Moneyorder Uputnica

Amount Iznos

Meets on a destination/Ispunjava se na odredištu

The item mentioned above has been duly delivered/uručena je

Date Datum *05-11-2020*

Signature* Potpis* *[Signature]*

* The advice may be signed by the addressee or, if the regulations of the country of destination so provide, by another authorized person.

To be filled in by the sender
Ispunjava pošiljatelj

Return to Vratiti

Name Ime i prezime ili naziv tvrtke
GRAD KARLOVAC

Street and N° Ulica i br.
PP 181
47001 KARLOVAC

Locality and country Mjesto i država
350-02/20-02/01
2133/01-06-01/02-20-52

Ozn. za narudžbu: 6/2019 Hrvatska pošta

On postal service
Poštanska služba

Office of posting
Prijamni poštanski ured *4600* Date Datum *04-11-2020*

Addressee of the item
Primateelj pošiljke
NETRETIĆ
NETRETIĆ 3 A
47 271 NETRETIĆ



Stamp of the office returning the advice
Otsak žiga poštanskog ureda koji vraća obavijest

Nature of the item/Vrsta pošiljke

Registered Preporučena
 Postal parcel Paket
 Insured letter Vrijednosna pošiljka

Amount Iznos

N° of item Br. pošiljke

AR RF 77 120 099 3 HR

Moneyorder Uputnica

Amount Iznos

To be filled in by the sender
ispunjava pošiljatelj

Return to Vratiti

Name Ime i prezime ili naziv tvrtke
GRAD KARLOVAC
PP 181
47001 KARLOVAC

Street and N° Ulica i br.

Locality and country Mjesto i država
350-02/20-02/01
2133/01-06-01/02-20-52

Meets on a destination/Ispunjava se na odredištu

The item mentioned above has been duly
Gore navedena pošiljka

delivered uručena je paid isplaćena je Date Datum *05.11.2020*

Signature* Potpis* *Marko Zlatos*


* The advice may be signed by the addressee or, if the regulations of the country of destination so provide, by another authorized person.
* Ovu obavijest može potpisati primatelj ili, ako to propisi određene države dopuštaju, druga ovlaštena osoba ili zaposlenik određeno državnog poštanskog ureda.

Ozn. za narudžbu: 6/2019 **Hrvatska pošta**

On postal service
Poštanska služba

Office of posting
Prijamni poštanski ured *4600* Date Datum *04-11-2020*

Addressee of the item
Primateelj pošiljke
O.O. ELEKTRA KARLOVAC
DR. V. MAČEKA 44
47 000 KARLOVAC



Stamp of the office returning the advice
Otsak žiga poštanskog ureda koji vraća obavijest

Nature of the item/Vrsta pošiljke

Registered Preporučena
 Postal parcel Paket
 Insured letter Vrijednosna pošiljka

Amount Iznos

N° of item Br. pošiljke

AR RF 77 120 107 5 HR

Moneyorder Uputnica

Amount Iznos

To be filled in by the sender
ispunjava pošiljatelj

Return to Vratiti

Name Ime i prezime ili naziv tvrtke
GRAD KARLOVAC
PP 181
47001 KARLOVAC

Street and N° Ulica i br.

Locality and country Mjesto i država
350-02/20-02/01
2133/01-06-01/02-20-52

Meets on a destination/Ispunjava se na odredištu

The item mentioned above has been duly
Gore navedena pošiljka

delivered uručena je paid isplaćena je Date Datum *05.11.2020*

Signature* Potpis* *05.11.2020*

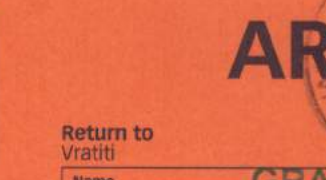
* The advice may be signed by the addressee or, if the regulations of the country of destination so provide, by another authorized person.
* Ovu obavijest može potpisati primatelj ili, ako to propisi određene države dopuštaju, druga ovlaštena osoba ili zaposlenik određeno državnog poštanskog ureda.

Ozn. za narudžbu: 6/2019 **Hrvatska pošta**

On postal service
Poštanska služba

Office of posting
Prijamni poštanski ured *4600* Date Datum *04-11-2020*

Addressee of the item
Primateelj pošiljke
MUP PU KARLOVAČKA
POSUJBA UPRAVNIH I
INSPEKCIJSKIH POSLOVA
TRG HRVATSKIH BRANITELJA 6, V.C.



Stamp of the office returning the advice
Otsak žiga poštanskog ureda koji vraća obavijest

Nature of the item/Vrsta pošiljke

Registered Preporučena
 Postal parcel Paket
 Insured letter Vrijednosna pošiljka

Amount Iznos

N° of item Br. pošiljke

AR RF 77 120 113 2 HR

Moneyorder Uputnica

Amount Iznos

To be filled in by the sender
ispunjava pošiljatelj

Return to Vratiti

Name Ime i prezime ili naziv tvrtke
GRAD KARLOVAC
PP 181
47001 KARLOVAC

Street and N° Ulica i br.

Locality and country Mjesto i država
350-02/20-02/01
2133/01-06-01/02-20-52

Meets on a destination/Ispunjava se na odredištu

The item mentioned above has been duly
Gore navedena pošiljka

delivered uručena je paid isplaćena je Date Datum *05-11-2020*

Signature* Potpis* *05-11-2020*

* The advice may be signed by the addressee or, if the regulations of the country of destination so provide, by another authorized person.
* Ovu obavijest može potpisati primatelj ili, ako to propisi određene države dopuštaju, druga ovlaštena osoba ili zaposlenik određeno državnog poštanskog ureda.

Ozn. za narudžbu: 6/2019 **Hrvatska pošta**

Office of posting
Prijamni poštanski ured *47000*

Date
Datum *06-11-2020*

Addressee of the item
Primateelj pošiljke
ULICA GRADA VUKOVARA 37
10 000 ZAGREB

Nature of the item/vrsta pošiljke

Registered
Preporučena

Postal parcel
Paket

Insured letter
Vrijednosna pošiljka

N° of item
Br. pošiljke

Amount
Iznos

Moneyorder
Uputnica

Amount
Iznos

Meets on a destination/ispunjava se na odredištu

The item mentioned above has been duly
Gore navedena pošiljka

delivered
uručena je

paid
isplaćena je

Date
Datum *06-11-2020*

Signature*
Potpis* *[Signature]*

ULICA grada Vukovara 37

* The advice may be signed by the addressee or, if the regulations of the country of destination so provide, by another authorized person.
* Ovu obavijest može potpisati primatelj ili, ako to propisi određene države dopuštaju, druga ovlaštena osoba ili zaposlenik određeno državnog poštanskog ureda.



AR

On postal service
Poštanska služba

Stamp of the office returning the advice
Ostatak žiga poštanskog ureda koji vraća obavijest

Return to
Vratiti


Name
Ime i prezime ili naziv tvrtke
GRAD KARLOVAC

Street and N°
Ulica i br.
PP 181
47001 KARLOVAC

Locality and country
Mjesto i država
350-02/20-02/01
2133/01-06-01/02-20-52

To be filled in by the sender
ispunjava pošiljatelj

Ozn. za narudžbu: 6/2019



Office of posting
Prijamni poštanski ured *47000*

Date
Datum *06-11-2020*

Addressee of the item
Primateelj pošiljke
MINISTARSTVO TURIZMA
PRISAVLJE 14
10 000 ZAGREB

Nature of the item/vrsta pošiljke

Registered
Preporučena

Postal parcel
Paket

Insured letter
Vrijednosna pošiljka

N° of item
Br. pošiljke

Amount
Iznos

Moneyorder
Uputnica

Amount
Iznos

Meets on a destination/ispunjava se na odredištu

The item mentioned above has been duly
Gore navedena pošiljka

delivered
uručena je

paid
isplaćena je

Date
Datum *06-11-2020*

Signature*
Potpis* *[Signature]*

MINISTARSTVO TURIZMA I SPORTA
10002 ZAGREB, Prisavlje 14

* The advice may be signed by the addressee or, if the regulations of the country of destination so provide, by another authorized person.
* Ovu obavijest može potpisati primatelj ili, ako to propisi određene države dopuštaju, druga ovlaštena osoba ili zaposlenik određeno državnog poštanskog ureda.



AR

On postal service
Poštanska služba

Stamp of the office returning the advice
Ostatak žiga poštanskog ureda koji vraća obavijest

Return to
Vratiti

Name
Ime i prezime ili naziv tvrtke
GRAD KARLOVAC

Street and N°
Ulica i br.
PP 181
47001 KARLOVAC

Locality and country
Mjesto i država
350-02/20-02/01
2133/01-06-01/02-20-52

To be filled in by the sender
ispunjava pošiljatelj

Ozn. za narudžbu: 6/2019



Office of posting
Prijamni poštanski ured *47000*

Date
Datum *06-11-2020*

Addressee of the item
Primateelj pošiljke
OT OPTIMA TELEKOM D.O.O.
S A
10 000 ZAGREB

Nature of the item/vrsta pošiljke

Registered
Preporučena

Postal parcel
Paket

Insured letter
Vrijednosna pošiljka

N° of item
Br. pošiljke

Amount
Iznos

Moneyorder
Uputnica

Amount
Iznos

Meets on a destination/ispunjava se na odredištu

The item mentioned above has been duly
Gore navedena pošiljka

delivered
uručena je

paid
isplaćena je

Date
Datum *06-11-2020*

Signature*
Potpis* *[Signature]*

* The advice may be signed by the addressee or, if the regulations of the country of destination so provide, by another authorized person.
* Ovu obavijest može potpisati primatelj ili, ako to propisi određene države dopuštaju, druga ovlaštena osoba ili zaposlenik određeno državnog poštanskog ureda.



AR

On postal service
Poštanska služba

Stamp of the office returning the advice
Ostatak žiga poštanskog ureda koji vraća obavijest

Return to
Vratiti

Name
Ime i prezime ili naziv tvrtke
GRAD KARLOVAC

Street and N°
Ulica i br.
PP 181
47001 KARLOVAC

Locality and country
Mjesto i država
350-02/20-02/01
2133/01-06-01/02-20-52

To be filled in by the sender
ispunjava pošiljatelj

Ozn. za narudžbu: 6/2019



98

Office of posting Prijamni poštanski ured *4700* Date Datum *04-11-2020*

Addressee of the item Primatelj pošiljke
UPRA GRADA VUKOVARA 269 D
 10 000 ZAGREB



AR

On postal service Poštanska služba

Stamp of the office returning the advice Otsak žiga poštanskog ureda koji vraća obavijest

Nature of the item/Vrsta pošiljke

Registered Preporučena
 Postal parcel Poštalni paket
 Insured letter Vrijednosna pošiljka

Amount Iznos

N° of item Br. pošiljke



Moneyorder Uputnica

Amount Iznos

Meets on a destination/Ispunjava se na odredištu

The item mentioned above has been duly Gore navedena pošiljka

delivered uručena je paid isplaćena je

Date Datum *04/11/2020*

Signature* Potpis*

Return to Vratiti

Name Ime i prezime ili naziv tvrtke **GRAD KARLOVAC**

Street and N° Ulica i br. **PP 181 47001 KARLOVAC**

Locality and country Mjesto i država **350-02/20-02/01**

Telemac Hrvatska d.o.o. 2133/01-06-01/02-20-52

09-11-2020

To be filled in by the sender Ispunjava pošiljatelj

ZAPRIMLJENO

* The advice may be signed by the addressee or, if the regulations of the country of destination so provide, by another authorized person.

Ozn. za narudžbu: 6/2019

98

Office of posting Prijamni poštanski ured *4700* Date Datum *04-11-2020*

Addressee of the item Primatelj pošiljke
HRVATSKE VOJNE VJEDRODIJE ZA SREDNJI I SAVU
ŠETALIŠTE BRACE RADIČA 22
 35 000 SLAVONSKI BROD



AR

On postal service Poštanska služba

Stamp of the office returning the advice Otsak žiga poštanskog ureda koji vraća obavijest

Nature of the item/Vrsta pošiljke

Registered Preporučena
 Postal parcel Poštalni paket
 Insured letter Vrijednosna pošiljka

Amount Iznos

N° of item Br. pošiljke



Moneyorder Uputnica

Amount Iznos

Meets on a destination/Ispunjava se na odredištu

The item mentioned above has been duly Gore navedena pošiljka

delivered uručena je paid isplaćena je

Date Datum *04-11-2020*

Signature* Potpis*

Return to Vratiti

Name Ime i prezime ili naziv tvrtke **GRAD KARLOVAC**

Street and N° Ulica i br. **PP 181 47001 KARLOVAC**

Locality and country Mjesto i država **350-02/20-02/01**

2133/01-06-01/02-20-52

To be filled in by the sender Ispunjava pošiljatelj

OPUNOMOĆENIK

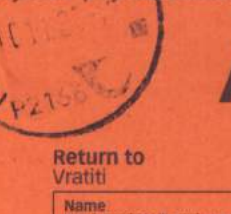
* The advice may be signed by the addressee or, if the regulations of the country of destination so provide, by another authorized person.

Ozn. za narudžbu: 6/2019

98

Office of posting Prijamni poštanski ured *4700* Date Datum *04-11-2020*

Addressee of the item Primatelj pošiljke
TRG STJEPANA RADIČA 1
 47 220 VOJNIČ



AR

On postal service Poštanska služba

Stamp of the office returning the advice Otsak žiga poštanskog ureda koji vraća obavijest

Nature of the item/Vrsta pošiljke

Registered Preporučena
 Postal parcel Poštalni paket
 Insured letter Vrijednosna pošiljka

Amount Iznos

N° of item Br. pošiljke



Moneyorder Uputnica

Amount Iznos

Meets on a destination/Ispunjava se na odredištu

The item mentioned above has been duly Gore navedena pošiljka

delivered uručena je paid isplaćena je

Date Datum *04/11/2020*

Signature* Potpis*

Return to Vratiti

Name Ime i prezime ili naziv tvrtke **GRAD KARLOVAC**

Street and N° Ulica i br. **PP 181 47001 KARLOVAC**

Locality and country Mjesto i država **350-02/20-02/01**

2133/01-06-01/02-20-52

To be filled in by the sender Ispunjava pošiljatelj

* The advice may be signed by the addressee or, if the regulations of the country of destination so provide, by another authorized person.

Office of posting
Prijamni poštanski ured *4700* Date
Datum *04-11-2020*

Address of the item
Primateelj pošiljke
GRAD KARLOVAC
TRG SVETOG JURJA 1
47 250 DUGA RESA



Nature of the item/Vrsta pošiljke

Registered Preporučena
 Postal parcel Paket
 Insured letter Vrijednosna pošiljka

Amount Iznos

N° of item Br. pošiljke

Moneyorder Uputnica

Amount Iznos



Meets on a destination/Ispunjava se na odredištu

The item mentioned above has been duly
Gore navedena pošiljka

delivered uručena je paid isplaćena je *01/11/2020*

Signature* Potpis* *T. Babić*

* The advice may be signed by the addressee or, if the regulations of the country of destination so provide, by another authorized person.
* Ovu obavijest može potpisati primatelj ili, ako to propisi određene države dopuštaju, druga ovlaštena osoba ili zaposlenik određenog poštanskog ureda.

Return to Vratiti

Name Ime i prezime ili naziv tvrtke **GRAD KARLOVAC**
PP 181

Street and N° Ulica i br. **47001 KARLOVAC**

Locality and country Mjesto i država **350-02/20-02/01**
2133/01-06-01/02-20-52

To be filled in by the sender Ispunjava pošiljatelj

Office of posting
Prijamni poštanski ured *4700* Date
Datum *04-11-2020*

Address of the item
Primateelj pošiljke
GRAD KARLOVAC
DRAGANIĆI 10
47 201 DRAGANIĆ



Nature of the item/Vrsta pošiljke

Registered Preporučena
 Postal parcel Paket
 Insured letter Vrijednosna pošiljka

Amount Iznos

N° of item Br. pošiljke

Moneyorder Uputnica

Amount Iznos



Meets on a destination/Ispunjava se na odredištu

The item mentioned above has been duly
Gore navedena pošiljka

delivered uručena je paid isplaćena je *05/11/2020*

Signature* Potpis* *OPUŠEN*

* The advice may be signed by the addressee or, if the regulations of the country of destination so provide, by another authorized person.
* Ovu obavijest može potpisati primatelj ili, ako to propisi određene države dopuštaju, druga ovlaštena osoba ili zaposlenik određenog poštanskog ureda.

Return to Vratiti

Name Ime i prezime ili naziv tvrtke **GRAD KARLOVAC**
PP 181

Street and N° Ulica i br. **47001 KARLOVAC**

Locality and country Mjesto i država **350-02/20-02/01**
2133/01-06-01/02-20-52

To be filled in by the sender Ispunjava pošiljatelj

Office of posting
Prijamni poštanski ured *47000* Date
Datum *04-11-2020*

Address of the item
Primateelj pošiljke
ŽUPANIJSKA UPRAVA ZA CESTE, KARLOVACKE
POSLOVNI PARK KARLOVAC I A
BELAJSKE POLJICE *47252 KARLOVAC*



Nature of the item/Vrsta pošiljke

Registered Preporučena
 Postal parcel Paket
 Insured letter Vrijednosna pošiljka

Amount Iznos

N° of item Br. pošiljke

Moneyorder Uputnica

Amount Iznos



Meets on a destination/Ispunjava se na odredištu

The item mentioned above has been duly
Gore navedena pošiljka

delivered uručena je paid isplaćena je *06.11.2020*

Signature* Potpis* *OG.11.2020*

* The advice may be signed by the addressee or, if the regulations of the country of destination so provide, by another authorized person.
* Ovu obavijest može potpisati primatelj ili, ako to propisi određene države dopuštaju, druga ovlaštena osoba ili zaposlenik određenog poštanskog ureda.

Return to Vratiti

Name Ime i prezime ili naziv tvrtke **GRAD KARLOVAC**
PP 181

Street and N° Ulica i br. **47001 KARLOVAC**

Locality and country Mjesto i država **350-02/20-02/01**
2133/01-06-01/02-20-52

To be filled in by the sender Ispunjava pošiljatelj

Office of posting
Prijamni poštanski ured *4700* Date *04-11-2020*

Addressee of the item
Primalac pošiljke
L. SINJA
TRG HRVATSKIH BRANITELJA I
47 206 LASINJA

Nature of the item/Vrsta pošiljke

Registered Preporučena
 Postal parcel Paket
 Insured letter Vrijednosna pošiljka

Amount Iznos

N° of item Br. pošiljke

Moneyorder Uputnica

Amount Iznos

Meets on a destination/Ispunjava se na odredištu

The item mentioned above has been duly
Gore navedena pošiljka

delivered uručena je paid isplaćena je

Date Datum *08/11/2020*

Signature* Potpis*

* The advice may be signed by the addressee or, if the regulations of the country of destination so provide, by another authorized person.
* Ovu obavijest može potpisati primalac ili, ako to propisi određene države dopuštaju, druga ovlaštena osoba ili zaposlenik određеног poštanskog ureda.



Return to Vratiti

Name Ime i prezime ili naziv tvrtke
**GRAD KARLOVAC
PP 181
47001 KARLOVAC**

Street and N° Ulica i br.

Locality and country Mjesto i država
350-02/20-02/01
2133/01-06-01/02-20-52

To be filled in by the sender
Ispunjava pošiljatelj

Office of posting
Prijamni poštanski ured *4700* Date *04-11-2020*

Addressee of the item
Primalac pošiljke
HRVATSKI SUME
PUT DAVORINA TRSTENJAKA I
47 000 KARLOVAC

Nature of the item/Vrsta pošiljke

Registered Preporučena
 Postal parcel Paket
 Insured letter Vrijednosna pošiljka

Amount Iznos

N° of item Br. pošiljke

Moneyorder Uputnica

Amount Iznos

Meets on a destination/Ispunjava se na odredištu

The item mentioned above has been duly
Gore navedena pošiljka

delivered uručena je paid isplaćena je

Date Datum *05.11.2020*

Signature* Potpis* *05.11.2020*

* The advice may be signed by the addressee or, if the regulations of the country of destination so provide, by another authorized person.
* Ovu obavijest može potpisati primalac ili, ako to propisi određene države dopuštaju, druga ovlaštena osoba ili zaposlenik određеног poštanskog ureda.



Return to Vratiti

Name Ime i prezime ili naziv tvrtke
**GRAD KARLOVAC
PP 181
47001 KARLOVAC**

Street and N° Ulica i br.

Locality and country Mjesto i država
350-02/20-02/01
2133/01-06-01/02-20-52

To be filled in by the sender
Ispunjava pošiljatelj

Office of posting
Prijamni poštanski ured *4700* Date *04-11-2020*

Addressee of the item
Primalac pošiljke
BRACE GOJAK 7
47 000 KARLOVAC

Nature of the item/Vrsta pošiljke

Registered Preporučena
 Postal parcel Paket
 Insured letter Vrijednosna pošiljka

Amount Iznos

N° of item Br. pošiljke

Moneyorder Uputnica

Amount Iznos

Meets on a destination/Ispunjava se na odredištu

The item mentioned above has been duly
Gore navedena pošiljka

delivered uručena je paid isplaćena je

Date Datum *06/11/2020*

Signature* Potpis*

* The advice may be signed by the addressee or, if the regulations of the country of destination so provide, by another authorized person.



Return to Vratiti

Name Ime i prezime ili naziv tvrtke
**GRAD KARLOVAC
PP 181
47001 KARLOVAC**

Street and N° Ulica i br.

Locality and country Mjesto i država
350-02/20-02/01
2133/01-06-01/02-20-52

To be filled in by the sender
Ispunjava pošiljatelj

Hrvatska pošta Croatian Post Inc. / Republika Hrvatska **ADVICE of receipt/of delivery/of payment** POVRATNICA — Obavijest o prijmu/uručenju/isplati **P-21/CN 07**

Office of posting Prijamni poštanski ured *47000* Date Datum **4 - 11 - 2020**

Addressee of the item Primatelj pošiljke
BOR GORNJE MEKUSJE
MEKUSANSKA CESTA 63
47 000 KARLOVAC

AR

Return to Vratiti
Name Ime i prezime ili naziv tvrtke **GRAD KARLOVAC**
PP 181
47001 KARLOVAC

Street and N° Ulica i br.

Locality and country Mjesto i država **350-02/20-02/01**
2133/01-06-01/02-20-52

Nature of the item/Vrsta pošiljke
 Registered Preporučena
 Postal parcel Paket
 Insured letter Vrijednosna pošiljka

N° of item Br. pošiljke **AR RF 77120105 8 HR**

Amount Iznos

Moneyorder Uputnica

Meets on a destination/Ispunjava se na odredištu
The item mentioned above has been duly Gore navedena pošiljka
 delivered uručena je paid isplaćena je Date Datum **09/11/2020**

Signature* Potpis* *[Signature]*

* The advice may be signed by the addressee or, if the regulations of the country of destination so provide, by another authorized person.
* Ovu obavijest može potpisati primatelj ili, ako to propisi određene države dopuštaju, druga ovlaštena osoba ili zaposlenik određenošnog poštanskog ureda.

Ozn. za narudžbu: 6/2019 **Hrvatska pošta**

Hrvatska pošta Croatian Post Inc. / Republika Hrvatska **ADVICE of receipt/of delivery/of payment** POVRATNICA — Obavijest o prijmu/uručenju/isplati **P-21/CN 07**

Office of posting Prijamni poštanski ured *47000* Date Datum **4 - 11 - 2020**

Addressee of the item Primatelj pošiljke
JAVNA USTANOVA NATURA VIVA ZA
OČUVANJE I ZAŠTITU BIOL. IZUMIRANJE ZAŠTIĆENIM DIOLOVIMA
PRIRODE NA PODRUČJU KARLOVAČKE
ŽUPANIJE, J. KRIŽANIĆA 30, 47 000 KARLOVAC

AR

Return to Vratiti
Name Ime i prezime ili naziv tvrtke **GRAD KARLOVAC**
PP 181
47001 KARLOVAC

Street and N° Ulica i br.

Locality and country Mjesto i država **350-02/20-02/01**
2133/01-06-01/02-20-52

Nature of the item/Vrsta pošiljke
 Registered Preporučena
 Postal parcel Paket
 Insured letter Vrijednosna pošiljka

N° of item Br. pošiljke **AR RF 77120118 5 HR**

Amount Iznos

Moneyorder Uputnica

Meets on a destination/Ispunjava se na odredištu
The item mentioned above has been duly Gore navedena pošiljka
 delivered uručena je paid isplaćena je Date Datum **10 - 11 - 2020**

Signature* Potpis* *[Signature]*

* The advice may be signed by the addressee or, if the regulations of the country of destination so provide, by another authorized person.
* Ovu obavijest može potpisati primatelj ili, ako to propisi određene države dopuštaju, druga ovlaštena osoba ili zaposlenik određenošnog poštanskog ureda.

Ozn. za narudžbu: 6/2019 **Hrvatska pošta**

Hrvatska pošta Croatian Post Inc. / Republika Hrvatska **ADVICE of receipt/of delivery/of payment** POVRATNICA — Obavijest o prijmu/uručenju/isplati **P-21/CN 07**

Office of posting Prijamni poštanski ured *47000* Date Datum **4 - 11 - 2020**

Addressee of the item Primatelj pošiljke
MUP RAVNATELJSTVO CIVILNE ZAŠTITE
POSREDOVAČKI URUD CIVILNE ZAŠTITE RIJEKA
SLUŽBA CIVILNE ZAŠTITE KARLOVAC
DR. V. MAČEKA 8, KARLOVAC

AR

Return to Vratiti
Name Ime i prezime ili naziv tvrtke **GRAD KARLOVAC**
PP 181
47001 KARLOVAC

Street and N° Ulica i br.

Locality and country Mjesto i država **350-02/20-02/01**
2133/01-06-01/02-20-52

Nature of the item/Vrsta pošiljke
 Registered Preporučena
 Postal parcel Paket
 Insured letter Vrijednosna pošiljka

N° of item Br. pošiljke **AR RF 77120114 6 HR**

Amount Iznos

Moneyorder Uputnica

Meets on a destination/Ispunjava se na odredištu
The item mentioned above has been duly Gore navedena pošiljka
 delivered uručena je paid isplaćena je Date Datum **10 - 11 - 2020**

Signature* Potpis* *[Signature]*

* The advice may be signed by the addressee or, if the regulations of the country of destination so provide, by another authorized person.
* Ovu obavijest može potpisati primatelj ili, ako to propisi određene države dopuštaju, druga ovlaštena osoba ili zaposlenik određenošnog poštanskog ureda.

Ozn. za narudžbu: 6/2019 **Hrvatska pošta**

Office of posting
Prijamni poštanski ured **4600** Date Datum **04-11-2020**

Addressee of the item
Primateelj pošiljke
MINISTARSTVO
POLJOPRIVREDE
UPRAVA POLJOPRIVREDE I
PRERAMBENE INDUSTRIJE
KONJARSKA DULČINA
VUKOVARA 78
ZAGREB

Nature of the item/Vrsta pošiljke
 Registered Preporučena
 Postal parcel Paket
 Insured letter Vrijednosna pošiljka
 Amount Iznos

N° of item
Br. pošiljke
AR RF 77 120 111 5 HR

Moneyorder Uputnica
Amount Iznos

Meets on a destination/Ispunjava se na odredištu
 The item mentioned above has been duly
 Gore navedena pošiljka
 delivered uručena je paid isplaćena je Date Datum **06-11-2020**
 Signature* Potpis*
 REPUBLIKA HRVATSKA
 MINISTARSTVO POLJOPRIVREDE
 ZAGREB, Ul. grada Vukovara 78 **SR**



AR

On postal service
Poštanska služba

Stamp of the office returning the advice
Otsak žiga poštanskog ureda koji vraća obavijest

Return to Vratiti

Name
Ime i prezime ili naziv tvrtke **GRAD KARLOVAC**

Street and N°
Ulica i br. **PP 181
47001 KARLOVAC**

Locality and country
Mjesto i država **350-02/20-02/01
2133/01-06-01/02-20-52**

To be filled in by the sender
Ispunjava pošiljatelj

* The advice may be signed by the addressee or, if the regulations of the country of destination so provide, by another authorized person.
* Ovu obavijest može potpisati primatelj ili, ako to propisi određene države dopuštaju, druga ovlaštena osoba ili zaposlenik određenog poštanskog ureda.

Ozn. za narudžbu: 6/2019

Office of posting
Prijamni poštanski ured **4600** Date Datum **04-11-2020**

Addressee of the item
Primateelj pošiljke
HRVATSKI TELEKOM D.D.
KALNIČKI
NOVIČEVA 9
10 110 ZAGREB

Nature of the item/Vrsta pošiljke
 Registered Preporučena
 Postal parcel Paket
 Insured letter Vrijednosna pošiljka
 Amount Iznos

N° of item
Br. pošiljke
AR RF 77 120 089 1 HR

Moneyorder Uputnica
Amount Iznos

Meets on a destination/Ispunjava se na odredištu
 The item mentioned above has been duly
 Gore navedena pošiljka
 delivered uručena je paid isplaćena je Date Datum **06-11-2020**
 Signature* Potpis*
 Hrvatski Telekom d.d.
 ZAGREB



On postal service
Poštanska služba

Stamp of the office returning the advice
Otsak žiga poštanskog ureda koji vraća obavijest

Return to Vratiti

Name
Ime i prezime ili naziv tvrtke **GRAD KARLOVAC**

Street and N°
Ulica i br. **PP 181
47001 KARLOVAC**

Locality and country
Mjesto i država **350-02/20-02/01
2133/01-06-01/02-20-52**

To be filled in by the sender
Ispunjava pošiljatelj

* The advice may be signed by the addressee or, if the regulations of the country of destination so provide, by another authorized person.
* Ovu obavijest može potpisati primatelj ili, ako to propisi određene države dopuštaju, druga ovlaštena osoba ili zaposlenik određenog poštanskog ureda.

Ozn. za narudžbu: 6/2019

Office of posting
Prijamni poštanski ured **4600** Date Datum **04-11-2020**

Addressee of the item
Primateelj pošiljke
HRVATSKI TELEKOM D.D.
KALNIČKI
NOVIČEVA 2
10 000 ZAGREB

Nature of the item/Vrsta pošiljke
 Registered Preporučena
 Postal parcel Paket
 Insured letter Vrijednosna pošiljka
 Amount Iznos

N° of item
Br. pošiljke
AR RF 77 120 090 5 HR

Moneyorder Uputnica
Amount Iznos

Meets on a destination/Ispunjava se na odredištu
 The item mentioned above has been duly
 Gore navedena pošiljka
 delivered uručena je paid isplaćena je Date Datum **06-11-2020**
 Signature* Potpis*
 Hrvatski Telekom d.d.
 Zagreb



On postal service
Poštanska služba

Stamp of the office returning the advice
Otsak žiga poštanskog ureda koji vraća obavijest

Return to Vratiti

Name
Ime i prezime ili naziv tvrtke **GRAD KARLOVAC**

Street and N°
Ulica i br. **PP 181
47001 KARLOVAC**

Locality and country
Mjesto i država **350-02/20-02/01
2133/01-06-01/02-20-52**

To be filled in by the sender
Ispunjava pošiljatelj

* The advice may be signed by the addressee or, if the regulations of the country of destination so provide, by another authorized person.

Office of posting
Prijamni poštanski ured *4000* Date *04-11-2020*

Address of the item
Primateļi poštika
MINISTARSTVO POLJOPRIVREDE
UPRAVA ŠUMARSTVA, LOVSIVA I
DRVNE INDUSTRIJE
ULICA GRADA VUKOVARA 78

Nature of the item/Vrsta pošiljke

Registered
Preporučena
 Postal parcel
Paket
 Insured letter
Vrijednosna pošiljka

N° of item
Br. pošiljke
AR RF 77 120 112 9 HR

Moneyorder
Uputnica
Amount
Iznos

Meets on a destination/Ispunjava se na odredištu

The item mentioned above has been duly
Gore navedena pošiljka
 delivered
uručena je paid
ispłaćena je *06-11-2020*

Signature*
Potpis*
MINISTARSTVO POLJOPRIVREDE
ZAGREB, Ul. grada Vukovara 78

* The advice may be signed by the addressee or, if the regulations of the country of destination so provide, by another authorized person.
* Ovu obavijest može potpisati primatelj ili, ako to propisi određene države dopuštaju, druga ovlaštena osoba ili zaposlenik određinskog poštanskog ureda.



AR

Stamp of the office returning the advice
Otsak žiga poštanskog ureda koji vraća obavijest

Return to
Vratiti

Name
ime i prezime ili naziv tvrtke
GRAD KARLOVAC

Street and N°
Ulica i br.
**PP 181
47001 KARLOVAC**

Locality and country
Mjesto i država
**350-02/20-02/01
2133/01-06-01/02-20-52**

To be filled in by the sender
Ispunjava pošiljatelj

Office of posting
Prijamni poštanski ured *4000* Date *04-11-2020*

Address of the item
Primateļi poštika
OBASILJACI VEZE D.O.O.
ULICA GRADA VUKOVARA 269 D
10 000 ZAGREB

Nature of the item/Vrsta pošiljke

Registered
Preporučena
 Postal parcel
Paket
 Insured letter
Vrijednosna pošiljka

N° of item
Br. pošiljke
AR RF 77 120 094 5 HR

Moneyorder
Uputnica
Amount
Iznos

Meets on a destination/Ispunjava se na odredištu

The item mentioned above has been duly
Gore navedena pošiljka
 delivered
uručena je paid
ispłaćena je *06-11-2020*

Signature*
Potpis*
OBASILJACI VEZE
Ulica grada Vukovara 269D

* The advice may be signed by the addressee or, if the regulations of the country of destination so provide, by another authorized person.
* Ovu obavijest može potpisati primatelj ili, ako to propisi određene države dopuštaju, druga ovlaštena osoba ili zaposlenik određinskog poštanskog ureda.



AR

Stamp of the office returning the advice
Otsak žiga poštanskog ureda koji vraća obavijest

Return to
Vratiti

Name
ime i prezime ili naziv tvrtke
GRAD KARLOVAC

Street and N°
Ulica i br.
**PP 181
47001 KARLOVAC**

Locality and country
Mjesto i država
**350-02/20-02/01
2133/01-06-01/02-20-52**

To be filled in by the sender
Ispunjava pošiljatelj

Office of posting
Prijamni poštanski ured *4000* Date *04-11-2020*

Address of the item
Primateļi poštika
HRVATSKE VODE
ULICA GRADA VUKOVARA 220
10 000 ZAGREB

Nature of the item/Vrsta pošiljke

Registered
Preporučena
 Postal parcel
Paket
 Insured letter
Vrijednosna pošiljka

N° of item
Br. pošiljke
AR RF 77 120 120 3 HR

Moneyorder
Uputnica
Amount
Iznos

Meets on a destination/Ispunjava se na odredištu

The item mentioned above has been duly
Gore navedena pošiljka
 delivered
uručena je paid
ispłaćena je *06-11-2020*

Signature*
Potpis*
Zagreb, Ulica grada Vukovara 220

* The advice may be signed by the addressee or, if the regulations of the country of destination so provide, by another authorized person.

Stamp of the office returning the advice
Otsak žiga poštanskog ureda koji vraća obavijest

Return to
Vratiti

Name
ime i prezime ili naziv tvrtke
GRAD KARLOVAC

Street and N°
Ulica i br.
**PP 181
47001 KARLOVAC**

Locality and country
Mjesto i država
**350-02/20-02/01
2133/01-06-01/02-20-52**

To be filled in by the sender
Ispunjava pošiljatelj



AR



Hrvatska pošta Croatian Post Inc. / Republika Hrvatska **ADVICE of receipt/of delivery/of payment** POVRATNICA — Obavijest o prijmu/uručenju/isplati **AR** **P-21/CN 07**

Office of posting: Prijamni poštanski ured **4700** Date: **04-11-2020**

Addressee of the item: KRNJAK 5, 47 242 KRNJAK

Nature of the item: Registered (Preporučena), Amount: _____

Nº of item: **AR RF 77 120 095 9 HR**

Meets on a destination: The item mentioned above has been duly delivered (Gore navedena pošiljka isporučena je) on **06-11-2020**

Signature: _____

Return to: **GRAD KARLOVAC PP 181 47001 KARLOVAC**

Locality and country: **350-02/20-02/01 2133/01-06-01/02-20-52**

Ozn. za narudžbu: 6/2019

Hrvatska pošta Croatian Post Inc. / Republika Hrvatska **ADVICE of receipt/of delivery/of payment** POVRATNICA — Obavijest o prijmu/uručenju/isplati **AR** **P-21/CN 07**

Office of posting: Prijamni poštanski ured **4700** Date: **-11-2020**

Addressee of the item: PUT 1, 10 000 ZAGREB

Nature of the item: Registered (Preporučena), Amount: _____

Nº of item: **AR RF 77 120 092 8 HR**

Meets on a destination: The item mentioned above has been duly delivered (Gore navedena pošiljka isporučena je) on **06-11-2020**

Signature: _____

Return to: **GRAD KARLOVAC PP 181 47001 KARLOVAC**

Locality and country: **350-02/20-02/01 2133/01-06-01/02-20-52**

Ozn. za narudžbu: 6/2019

Hrvatska pošta Croatian Post Inc. / Republika Hrvatska **ADVICE of receipt/of delivery/of payment** POVRATNICA — Obavijest o prijmu/uručenju/isplati **AR** **P-21/CN 07**

Office of posting: Prijamni poštanski ured **4700** Date: **04-11-2020**

Addressee of the item: MINISTARSTVO DRŽAVNE IMOVINE, 10 000 ZAGREB

Nature of the item: Registered (Preporučena), Amount: _____

Nº of item: **AR RF 77 120 116 3 HR**

Meets on a destination: The item mentioned above has been duly delivered (Gore navedena pošiljka isporučena je) on **06-11-2020**

Signature: _____

Return to: **GRAD KARLOVAC PP 181 47001 KARLOVAC**

Locality and country: **350-02/20-02/01 2133/01-06-01/02-20-52**

Ozn. za narudžbu: 6/2019

Nature of the item/vrsta pošiljke

Registered Proprietors
Postal parcel
Parcel
Insured letter
Registered post

Amount
2000

Amount
2000

Money order
Upisnica

Meets on a destination/Ispunjava se na odredištu

The item mentioned above has been duly
Gore navedena pošiljka
delivered
uručena je

paid
isplaćena je

Date
Datum

Signature
Potpis

AR REF 77120119 4 HR

06-11-2020

Name
Ime i prezime i naziv tvrtke

Street and nr
Ulica i broj

Locality and country
Mjesto i država

GRAD KARLOVAC
PP 181
47001 KARLOVAC

350-02/20-02/01
2133/01-06-01/02-20-52

* The advice may be signed by the addressee or, if the regulations of the country of destination so provide, by another authorized person.
* Ovu obavijest može potpisati primatelj ili, ako to propisi određene države dopuštaju, druga ovlaštena osoba ili zaposlenik određenošć postanskog ureda.

Ozn. za narudžbu: 6/2019

GRAD KARLOVAC
PP 181
47001 KARLOVAC

(Naziv i sjedište tijela koje vodi postupak)

DOSTAVNICA

Broj 350-22/20-22/01 2133/01-06-01/02-20-52

Naziv pismena	Kome se pismeno dostavlja		Datum primitka i potpis primatelja	Potpis dostavljača
	ime i prezime odnosno naziv	ulica i broj		
PPGIC	1. KARLOVAČKA ŽUPANIJA UO ZA GOSPODARSTVO OKOLIS	KARLOVAČKA II II PE	4.11.2020	

Narodne novine d.d., Zagreb - (191) 020235
Oznaka za narudžbu: UT-II-126



Dostavnica

GRAD KARLOVAC
PP 181
47001 KARLOVAC

(Naziv i sjedište tijela koje vodi postupak)

DOSTAVNICA

Broj 350-22/20-22/01 2133/01-06-01/02-20-52

Naziv pismena	Kome se pismeno dostavlja		Datum primitka i potpis primatelja	Potpis dostavljača
	ime i prezime odnosno naziv	ulica i broj		
PPGIC	1. KARLOVAČKA ŽUPANIJA UO ZA GOSPODARSTVO	A. VARNIČANJEVA KARLOVAČKA ŽUPANIJA Vraniczanyeva br.2, Karlovac	04-11-2020	

Narodne novine d.d., Zagreb - (191) 020235
Oznaka za narudžbu: UT-II-126



Dostavnica

GRAD KARLOVAC
PP 181
47001 KARLOVAC

(Naziv i sjedište tijela koje vodi postupak)

DOSTAVNICA

Broj 350-22/20-02/01 2133/01-06-01/02-20-52

Naziv pismena	Kome se pismeno dostavlja		Datum primitka i potpis primatelja	Potpis dostavljača
	ime i prezime odnosno naziv	ulica i broj		
PPGIC	MINISTARSTVO KULTURE UPRAVA ZA KULTURNI BAŠTINE KONCERTNOSTRANICA	A. VARNIČANJEVA G/1 KARLOVAC	4.11.2020	

Narodne novine d.d., Zagreb - (191) 020235
Oznaka za narudžbu: UT-II-126



Dostavnica



Croatian Post Inc. /
Republika Hrvatska

ADVICE of receipt/of delivery/of payment
POVRATNICA — Obavijest o prijmu/uručenju/isplati

P-21/CN 07

Office of posting
Prijamni poštanski ured

Wooe

Date
11-2020

Address of the addressee
Primateelj pošiljke
MOCIM PLINARA D.O.O.
V. MAČEKA 26 A
47 000 KARLOVAC

On postal service
Poštanska služba

AR

Stamp of the office returning the advice
Otsak žiga poštanskog uređa
koji vraća obavijest

Nature of the item/Vrsta pošiljke

- Registered
Preporučena
- Postal parcel
Paket
- Insured letter
Vrijednosna pošiljka

Amount
Iznos

N° of item
Br. pošiljke

AR RE 77 120 106 1 HR

Moneyorder
Uputnica

Amount
Iznos

Meets on a destination/Ispunjava se na odredištu

The item mentioned above has been duly
Gore navedena pošiljka

delivered
uručena je

paid
isplaćena je

Date
Datum

20

Signature*
Potpis*

23. 11. 2020

* The advice may be signed by the addressee or, if the regulations of the country of destination so provide, by another authorized person.
* Ovu obavijest može potpisati primatelj ili, ako to propisi odredbe države dopuštaju, druga ovlaštena osoba ili zaposlenik odredišnog poštanskog uređa.

Return to
Vratiti

Name
Ime i prezime ili naziv tvrtke

GRAD KARLOVAC
PP 181
47001 KARLOVAC

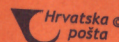
Street and N°
Ulica i br.

Locality and country
Mjesto i država

350-02/20-02/01
2133/01-06-01/02-20-52

To be filled in by the sender
Ispunjava pošiljatelj

Ozn. za narudžbu: 6/2019



ZAPISNIK O JAVNOIM IZLAGANJU

o prijedlogu III. Izmjena i dopuna Prostornog plana uređenja Grada Karlovca

održanog 17.11.2020.god.

Javno izlaganje o prijedlogu III. Izmjena i dopuna Prostornog plana uređenja Grada Karlovca održano je 17.11.2020. godine s početkom u 10 sati putem livestreama na Youtube kanalu Grada Karlovca <https://www.youtube.com/channel/UCaWDuKZyEEUouNAkMWhNA> iz velike vijećnice grada Karlovca zbog otežane epidemiološke situacije uzrokovane pandemijom i sukladno preporuci Ministarstva graditeljstva i prostornog uređenja od 20.ožujka 2020.

Tijekom live streama sudjelovanje javnosti je bilo omogućeno putem slanja mišljenja, primjedaba i prijedloga na e-mail primjedba.ppugk@karlovac.hr do završetka javnog izlaganja, a prethodnim oglasom o javnoj raspravi je javnost bila obaviještena da se iste mogu dati i unaprijed, te da će se sadržaji primljenih e-mailova čitati na javnom izlaganju i na njih davati odgovori, a da će javno izlaganje biti snimano.

Javnom izlaganju u gradskoj vijećnici fizički su nazočili:

- 1.Damir Mandić-gradonačelnik
- 2.Ivan Mrzljak-zamjenik gradonačelnika
- 3.Ana Hranilović Trubić-pročelnica UO za prostorno planiranje, gradnju i zaštitu okoliša
- 4.Irena Kajfeš Pavlović-voditeljica Odsjeka za prostorno uređenje i zaštitu okoliša
- 5.Gordana Koprivnjak-savjetnica za prostorno uređenje
- 6.Mario Kečkeš-ravnatelj Javne ustanove Zavod za prostorno uređenje Karlovačke županije
- 7.Vlatka Borota-odgovorna voditeljica izrade plana - Javna ustanova Zavod za prostorno uređenje Karlovačke županije

U uvodnom dijelu nazočne javnom izlaganju je pozdravila pročelnica Ana Hranilović Trubić i iznijela informacije da je postupak izrade Plana započeo donošenjem Odluke o izradi III. Izmjena i dopuna Prostornog plana uređenja Grada Karlovca na Gradskom vijeću Grada Karlovca dana 07.srpnja 2020.

Navela je da je usklađivanjem projekata nasipa za zaštitu od visokih voda rijeke Korane i dionice državne ceste D1 - splitski pravac - brza cesta kroz Karlovac (takozvane obilaznice Turnja) onemogućeno daljnje korištenje postojećeg nogometnog igrališta NK Korana jer je na njegovoj lokaciji projektiran nasip. Stoga je bilo potrebno preispitati mogućnost gradnje zamjenskog nogometnog igrališta s pratećim sadržajima na k.č. 1525/9 k.o. Gornje Mekušje, na manjem dijelu postojeće šume. Stoga su III. Izmjene i dopune PPUG Karlovac obuhvatile površinu dijela postojeće šume Mekušanski lug do državne ceste - obilaznice Turnja u izgradnji, širi obuhvat lokacije nogometnog igrališta – kontaktnog građevinskog područja naselja Turanj, kao i prostor uz rijeku Koranu na kojem zbog izgradnje nasipa za zaštitu od velikih voda više nije moguća gradnja.

Zatim je kako će se obzirom na epidemiološku situaciju provesti javno izlaganje i koje su mogućnosti davanja prijedloga , primjedaba i direktnog postavljanja pitanja putem e maila.

Naglasila je da se Javno izlaganje snima, a potom je dala riječ gospođi Vlatki Borota da u ime izrađivača plana, Javne ustanove Zavod za prostorno uređenje Karlovačke županije predstavi i obrazloži prijedlog III.Izmjena i dopuna PPUGK.

Nakon toga je gospođa Vlatka Borota u ime izrađivača plana objasnila prijedlog plana uz prezentaciju istog na ekranu u velikoj vijećnici Grada Karlovca i uz direktan prijenos putem Youtube kanalu Grada Karlovca.

Nakon završetka javnog izlaganja gospođe Vlatke Borota, pročelnica Ana Hranilović Trubić je dala riječ gospođi Gordani Koprivnjak.

Gordana Koprivnjak se obratila virtualno nazočnoj javnosti i pozvala je da sada pošalje e mail poruke sa svojim pitanjima, prijedlozima i primjedbama na adresu primjedba.ppugk@karlovac.hr . Ujedno je

iznijela podatak da je na taj e mail do početka javnog izlaganja stigla samo jedna poruka, te da obzirom da se ona ne odnosi na obuhvat III.Izmjena i dopuna PPUGK neće biti čitana na javnom izlaganju, već će biti spremljena u Upravnom odjelu za prostorno uređenje, gradnju i zaštitu okoliša kao inicijativa za sljedeću izmjenu i dopunu plana. Ujedno je zamolila i predstavnike javnopravnih tijela, ukoliko nas gledaju, da i oni daju svoje eventualne primjedbe ili prijedloge, iako su ih neki već i dostavili pisanim putem.

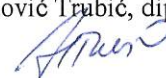
Dano je određeno vrijeme za dostavu e mail poruka, a obzirom da nije bilo nikakvih e mail poruka-prijedloga, primjedaba ili pitanja, pročelnica Ana Hranilović Trubić je dala riječ gradonačelniku gospodinu Damiru Mandiću.

Gradonačelnik se zahvalio svima na odobroj organizaciji ovog javnog izlaganja, a potom se osvrnuo i na temu koja je predmet ovih izmjena i dopuna plana, te nužnosti da se osigura mogućnost realizacije novih sportskih prostora potrebnih velikom broju njihovih korisnika u naselju Turanj i okolnim naseljima.

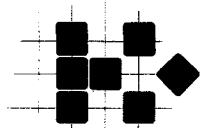
Na kraju je pročelnica Ana Hranilović Trubić još jednom podsjetila da se primjedbe i prijedlozi mogu i dalje dostavljati do 23.11.2020., ALI PISANIM PUTEM NA ADRESU Grad Karlovac, Upravni odjel za prostorno uređenje, gradnju i zaštitu okoliša, Banjavčičeva 9, 47000 Karlovac. Javno izlaganje je potom zaključeno, kao i live stream koji je završio u 10:25 sati.

Zapisnik sastavila:
Gordana Koprivnjak, dipl.ing.arh.

PROČELNICA:
Ana Hranilović Trubić, dipl.ing.građ.



KLASA: 350-02/20-02/01
URBROJ: 2133/01-06-01/02-20-64



HAKOM

2133/01-06 UPRAVNI ODJEL ZA PROSTORNO UREĐENJE,
GRADNJU I ZAŠTITU OKOLIŠA

Primljeno:	13-11-2020	
Klasifikacijska oznaka:	Org. jed.:	
Uredžbeni broj:		Vrij.

KLASA: 350-05/20-01/227
URBROJ: 376-05-3-20-04
Zagreb, 9. studenog 2020.



H000818648

Republika Hrvatska
Karlovačka županija
Grad Karlovac
Upravni odjel za komunalno gospodarstvo,
prostorno uređenje i zaštitu okoliša
Trg bana Josipa Jelačića 1
47000 KARLOVAC

Predmet: Grad Karlovac
III. IZMJENE I DOPUNE PPU GRADA KARLOVCA
- mišljenje u tijeku javne rasprave

Veza: Vaš dopis KLASA: 350-02/20-02/01, URBROJ: 2133/01-06-01/02-20-52 od 3.
studenog 2020.

Poštovani,

Hrvatska regulatorna agencija za mrežne djelatnosti (dalje: HAKOM) zaprimila je vaš dopis kojim tražite da na osnovu članka 97. Zakona o prostornom uređenju (NN br. 153/13, 65/17, 114/18, 39/19) i članka 25. stavka 2. i 3. Zakona o elektroničkim komunikacijama (NN br. 73/08, 90/11, 133/12, 80/13, 71/14 i 72/17) izda mišljenje na prijedlog III. IZMJENE I DOPUNE PPU GRADA KARLOVCA za javnu raspravu.

Uvidom u dostavljeni prijedlog III. IZMJENE I DOPUNE PPU GRADA KARLOVCA za javnu raspravu **potvrđujemo** da na prijedlog nemamo primjedbi.

S poštovanjem,

RAVNATELJ

HRVATSKA REGULATORNA AGENCIJA

ZA MREŽNE DJELATNOSTI

Roberta Frangeša Mihanovića 9

3 Z A G R E B

Miran Čošić Turošević

Dostaviti:

1. Naslovu preporučeno





REPUBLIKA HRVATSKA
MINISTARSTVO POLJOPRIVREDE

10000 Zagreb, Planinska 2a

KLASA: 350-02/20-01/551
URBROJ: 525-11/0567-20-2
Zagreb, 9. studenoga 2020. godine



2133/01-06 UPRAVNI ODJEL ZA PROSTORNO UREĐENJE,
GRADNJU I ZAŠTITU OKOLIŠA

Primljeno:	16-11-2020	
Klasifikacijska oznaka:	Org. jed.:	
Uredžbeni broj:	Pril.	Vrij.

HRVATSKE ŠUME d.o.o., DIREKCIJA
Ulica kneza Branimira 1
10 000 Zagreb

PREDMET: Prijedlog III. Izmjena i dopuna Prostornog plana uređenja Grada Karlovca, obavijest o javnoj raspravi
- očitovanje, traži se

Poštovani,

sukladno odredbama članka 40. stavka 6. Zakona o šumama („Narodne novine“, br.: 68/18., 115/18., 98/19. i 32/20.), molimo u okviru vaše nadležnosti, očitovanje na Prijedlog III. Izmjena i dopuna Prostornog plana uređenja Grada Karlovca, za potrebe davanja mišljenja na prostorni plan sukladno stavku 5. istog članka.

S poštovanjem,



Na znanje:

- Grad Karlovac, Upravni odjel za prostorno uređenje, gradnju i zaštitu okoliša,
Banjavčičeva 9, 47 000 Karlovac.

DOSTAVITI:

1. Naslovu,
2. U spis predmeta.



Hrvatski operator prijenosnog sustava d.o.o.
Sektor za razvoj, priključenja, izgradnju i
upravljanje imovinom

Kupska 4, 10000 Zagreb, Hrvatska
Telefon +385 1 4545 111 +385 1 4545 652
Telefaks +385 1 4545 277
Pošta 10001 Zagreb • Servis

2133/01-06 UPRAVNI ODJEL ZA PROSTORNO UREĐENJE,
GRADNJU I ZAŠTITU OKOLIŠA

Primljeno:	17-11-2020	
Klasifikacijska oznaka:	Org. jed.:	
Urudžbeni broj:	Pril.	Vrij.

REPUBLIKA HRVATSKA
KARLOVAČKA ŽUPANIJA
GRAD KARLOVAC
Upravni odjel za prostorno uređenje, gradnju i
zaštitu okoliša

Banjavčićeva 9
47 000 Karlovac



H000818839

Klasa 700/20-17/106

DATUM: 10. studenog 2020.

Ur. broj 3-200-002-01/IV-20-02

PREDMET: Izrada III. Izmjena i dopuna Prostornog plana uređenja Grada Karlovca
-mišljenje na prijedlog plana

Poštovani,

U skladu s Vašim zahtjevom Klasa: 350-02/20-02/01, Urbroj: 2133/01-06-01/03-20-51, zaprimljenog dana 09.11.2020. godine, zatražili ste dostavu mišljenja za prijedlog III. Izmjena i dopuna Prostornog plana uređenja Grada Karlovca. Navedeno očitovanje traži se sukladno odredbama Zakona o prostornom uređenju, a temeljem uvida u prijedlog plana prikazanog na mrežnim stranicama Grada Karlovca, prikazanog tekstualnog dijela prijedloga III. Izmjena i dopuna Prostornog plana uređenja Grada Karlovca (tekstualni dio Plana – odredbe za provođenje – obavezni prilozi – obrazloženja), te uvidom u kartografske prikaze predloženog plana. Nakon obavljenog pregleda stručne dokumentacije i prikupljenih saznanja o stvarnom stanju u prostoru Hrvatski operator prijenosnog sustava d.o.o., u sklopu svojih nadležnosti, donosi slijedeće

MIŠLJENJE

Nakon obavljenog pregleda navedenih razloga donošenja predmetnog Prostornog plana (Članak 3., Odluke o izradi III. Izmjena i dopuna Prostornog plana uređenja Grada Karlovca), dostavljenih kartografskih prikaza prijedloga III. Izmjena i dopuna Prostornog plana uređenja Grada Karlovca i pregleda tekstualnog dijela nacрта prijedloga Plana, potvrđuje se da su u razmatranom prostoru za kojega je pokrenut postupak III. Izmjena i dopuna PPUG Karlovca uvažene sve odrednice Hrvatskog operatora prijenosnog sustava d.o.o., a koje su prikazane u prostorno – planskom dokumentu višega reda (Karlovačke županije), odnosno nemamo primjedbe i prijedloge za isti.

S poštovanjem,

Direktor Sektora za razvoj, priključenja,
izgradnju i upravljanje imovinom

Bojko Uglješa, dipl. ing. el.



Hrvatski operator prijenosnog sustava d.o.o.
Kupska 4, Zagreb

UPRAVA DRUŠTVA • Predsjednik Uprave Tomislav Plavšić • Članovi Dejan Liović • Zlatko Visković

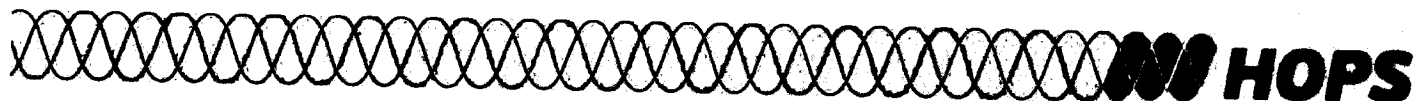
IBAN HR97 2340 0091 1101 7745 1 • Privredna banka Zagreb • OIB 13148821633
Trgovački sud u Zagrebu • MBS 080517105 •
Temeljni kapital u iznosu 4.948.627.300,00 HRK
uplaćen u cijelosti u novcu, stvarima i pravima
www.hops.hr



Preslik: - Arhiva

Na znanje putem interne e-aplikacije:

1. Sektor za razvoj, priključenje, izgradnju i upravljanje imovinom, Ured direktora
2. Odjel za prostorno planiranje i izdavanje posebnih uvjeta
3. Prijenosno područje Zagreb, Ured direktora
4. Prijenosno područje Zagreb, Služba za upravljanje
5. Prijenosno područje Zagreb, Odjel za nadzemne i kabelske vodove





**REPUBLIKA HRVATSKA
MINISTARSTVO TURIZMA I SPORTA**

KLASA: 350-02/20-02/4
URBROJ: 529-04-01-03/1-20-3
Zagreb, 10. studenoga 2020.

**KARLOVAČKA ŽUPANIJA
GRAD KARLOVAC**
Upravni odjel za prostorno uređenje,
gradnju i zaštitu okoliša

**PREDMET: Javna rasprava o III. Izmjenama i dopunama Prostornog plana uređenja
Grada Karlovca**
- mišljenje, daje se

Veza: KLASA: 350-02/20-02/01; URBROJ: 2133/01-06-01/02-20-52 od 03. studenoga 2020.

Poštovani,

nastavno na Vaš dopis kojim nas tražite mišljenje u tijeku postupka javne rasprave o III. Izmjenama i dopunama Prostornog plana uređenja grada Karlovca (dalje: Izmjena Plana), Ministarstvo turizma i sporta se očituje u nastavku.

Izmjena Plana je dokument u kojem se neposrednom provedbom dozvoljava izgradnja otvorenog sportsko rekreacijskog igrališta (nogometnog igrališta) s pratećim i pomoćnim sadržajima.

Ministarstvo turizma i sporta ovim putem podupire neposrednu provedbu Izmjena Plana za zahvat u prostoru koji je definiran odredbama za provođenje te se očituje kako nema primjedbi iz područja svoje nadležnosti u tijeku postupka javne rasprave.

S poštovanjem,



**Sektor za razvoj radijskih i prijenosnih
mreža****GRAD KARLOVAC**
**Upravni odjel za prostorno uređenje,
gradnju i zaštitu okoliša**

Zagreb, 09.studenog 2020.

Ur. broj: 597/1233/0706 UPRAVNI ODJEL ZA PROSTORNO UREĐENJE, GRADNJU I ZAŠTITU OKOLIŠA, nje gđa dr. sc. Ana Hranilović Trubić, dipl. ing. građ.

Primljeno:	17-11-2020	Banjančičeva 7
Klasifikacijska oznaka:	Org. jed.: 47	000 Karlovac
Urudžbeni broj:	Pril.	Vrij.

PREDMET: Izmjena i dopuna Prostornog plana uređenja Grada Karlovca

- Obavijest o javnoj raspravi (čl.97. ZPU)
- dostava podataka



H000818848


Veza - Vaš znak: KLASA: 350-02/20-02/01; URBROJ: 2133/01-06-01/02-20-52
od 9.studenog 2020.

Poštovani,

U skladu s Vašim dopisom od 9.11.2020. u privitku Vam dostavljamo podatke o koridorima mikrovalnih veza te odašiljačkih objekata OIV-a na području Grada Karlovca.

Molimo Vas da prilikom izrade izmjena i dopuna prostornog plana uređenja Grada Karlovca prostorni plan dopunite prema dostavljenim podacima te ucrtate radijske koridore te odašiljački objekt na području Grada Karlovac.

S poštovanjem,

 **OIV**
Direktor Sektora za razvoj radijskih i prijenosnih mreža
Odašiljači i veze d.o.o., Zagreb
Mihael Jančić, dipl. ing.

Prilog:

- Popis koridora mikrovalnih veza te odašiljačkog objekta
- POPIS AKTIVINIH OBJEKTA NA PODRUČJU GRADA KARLOVCA
- POPIS AKTIVNIH MIKROVALNIH VEZA NA PODRUČJU GRADA KARLOVCA

Odašiljači i veze d.o.o. Ulica grada Vukovara 269c HR-10000 Zagreb, Hrvatska, T: +385 1 618 6100, www.oiv.hr

Društvo je upisano u sudski registar Trgovačkog suda u Zagrebu, MBS: 140428338, V.B. 01629042, OIB: 68150534338, PDV broj: VAT: HR68150534338
Temeljni kapital iznosi 128.568.200,00 kn na i uplaćen je u cijelosti. Član Uprave: direktor Mate Botica
Zagrebacka banka d.d. Trg bana Josipa Jelačića 10, Zagreb, IBAN: HR93 23600011101382397 SWIFT CODE: ZABA HR2X
Privredna banka Zagreb d.d. Radnička cesta 50, Zagreb, IBAN: HR30 2340009111008767 SWIFT CODE: P33C HR2X
Hrvatska poštanska banka d.d. Jurisiceva 4, Zagreb, IBAN: HR07 23900011100347957, BIC CODE: HPBZHR2X

Prilog 1. Popis aktivnih radijskih koridora mikrovalnih veza na području Grada Karlovca

Aktivni koridori mikrovalnih veza OIV-a u radu na području Grada Karlovca:

Redni broj veze	Naziv objekta 1	HTRS N	HTRS E	Nadm. visina (m)	Naziv objekta 2	HTRS N	HTRS E	Nadm. visina (m)
1	Z – Karlovac, Vilima Reintera 3	5040610	425355	110	Karlovac – Banija 69 (Silos)	5040858	425681	110
2	Karlovac - Veze	5040530	425608	110	Karlovac - Martinšćak	5030119	427982	339
3	Karlovac - Veze	5040530	425608	110	Sljeme	5084555	457167	1032
4	Karlovac - Veze	5040530	425608	110	Sveta Gera	5069590	407990	1169

Prilog 2. Popis aktivnih odašiljačkih objekata na području grada Karlovca

Popis aktivnih odašiljačkih objekata OIV-a u radu na području Grada Karlovca:

Redni broj veze	Naziv objekta	HTRS N	HTRS E	Nadm. visina (m)
1	Karlovac - Martinšćak	5030119	427982	339
2	Karlovac – Banija 69 (Silos)	5040858	425681	110
3	Z – Karlovac, Vilima Reintera 3	5040610	425355	110
4	Karlovac - Veze	5040530	425608	110

Dostaviti:

- naslovnu;
- pismohrana, Odjel za prijenosne mreže

29. 11. 2020.

Original Message-----

From: Čedomir Tatalović <ctatalovic@net.hr>

Sent: Tuesday, November 17, 2020 10:22 AM

To: primjedba.ppugk@karlovac.hr

Subject: prostorni plan

Obzirom da ove tri godine od kako sam vijećnik, u nekoliko sam navrata spominjao potrebu izgradnje vijadukta Kupa - Rakovac i nastavka prometnice do Brezove glave, sve zbog rasterećenja prometa i spašavanja ljudskih života. To sam smatrao prijeko potrebnim za naš grad, te najvažnijom stvari, a nitko se nije sjetio to postaviti u ovaj akt.

Ivan Goršić

47000 Karlovac

Grad Karlovac

Upravni odjel za prostorno uređenje, gradnju

I zaštitu okoliša

Banjavčičeva 9

47000 Karlovac

Karlovac, 09.11.2020.

ZAHTJEV

PREDMET: Prijedlog za izmjenu i dopunu Prostornog plana uređenja grada Karlovca

Poštovani,

Molim Vas da u postupku sljedeće izmjene i dopune Prostornog plana uređenja grada Karlovca prenamijenite zemljište označeno kao k.č. br. 2708 i 2404, k.o. Turanj iz poljoprivrednog u građevinsku namjenu. Čestice se nalaze u neposrednoj blizini građevinskog područja i pogodne su za gradnju jer sva infrastruktura (voda, električna energija, telekomunikacijska mreža) prolaze ili su u neposrednoj blizini tih čestica. Katastarska čestica br.2404 se vodi kao šuma jer je poslije Domovinskog rata bila zapuštena, ali mi smo ove godine očistili tu česticu i sada je pogodna za gradnju.

Prilogu ovog zahtjeva prilažem gruntovne izvatke za obje k.č. iz kojih je vidljivo da sam vlasnik tih čestica.

Razlozi prenamjene:

U blizjoj budućnosti bi na tim česticama moja obitelj ako nam uđete u susret gradila vikend kuću i kuću za stanovanje.

Unaprijed zahvaljujem

Potpis podnositelja

Ivan Goršić



Grad Karlovac
Banjavčičeva 9
Karlovac 47000

Poštovani,

Obraćam Vam se sa željom da razmotrite i ako je ikako moguće prihvatite moju zamolbu za promjenom namjene zemljišta na Velikoj Jelsi.

Naime, vlasnik sam zemljišta oznake k.č.br. 390/1, k.o. Jelsa (po zemljišnoj knjizi) odnosno k.č.br. 735/2, k.o. Velika Jelsa (po katastru).

Česticu uživamo (moja familija i ja) već neko vrijeme isključivo kao mjesto za razonodu, na kojem imamo vrt i kojeg povremeno posjećujemo.

Imam kćer koja bi htjela graditi kuću na tom prostoru, međutim, u ovom trenutku, na toj čestici nije moguća gradnja obiteljske kuće budući da je ista smještena u zoni koja je prostornim planom, PPUGK-om, definirana kao Ostalo poljoprivredno tlo i šume (PŠ).

Sjeveroistočna međa parcele ujedno je i granica između zone spomenute prostorno-planske namjene (PŠ) i zone u kojoj je moguća gradnja tj. Građevinskog područja – izgrađeni dio.

Čestica je idealnog oblika, za obiteljsku kuću pristojne površine, ima direktan izlaz na javnu površinu tj. cestu, a ono što je najvažnije, sviđa se kćerci i želja joj je ovdje izgraditi kuću za sebe i svoju familiju.

Budući da naša parcela graniči sa građevinskim područjem, nadamo se da se prilikom iduće izmjene plana, zona građevinskog područja može proširiti i na moju parcelu.

To bi nam puno značilo.


Stoga molim da se prilikom prve iduće izmjene prostornog plana, zona građevinskog područja – izgrađeni dio proširi i na moju parcelu, k.č.br. 390/1, k.o. Jelsa (po zemljišnoj knjizi) odnosno k.č.br. 735/2, k.o. Velika Jelsa (po katastru).

Najljepše zahvaljujemo.

Vlasnik zemljišta:

Stipo Šokčić

Karlovac 47000



Karlovac, 15.06.2020.

Dubravka Beljan

47000 Karlovac

Karlovac, 22. studenoga 2020. g.



H000822886

2133/01-06 UPRAVNI ODJEL ZA PROSTORNO UREĐENJE,
GRADNJU I ZAŠTITU OKOLIŠA

Primljeno:	23-11-2020	
Klasifikacijska oznaka:	Org. jed.:	
Unudžbeni broj:	Prij.	Vrij.

GRAD KARLOVAC

Upravni odjel za prostorno uređenje,
gradnju i zaštitu okoliša

Karlovac

Banjavčičeva 9

PREDMET: Zamolba za izmjenu PPU Grada Karlovca - proširenje građevinskog područja

Poštovani,

Ovim dopisom molim da se u okviru izmjene i dopune Prostornog plana uređenja Grada Karlovca koja je upravo u tijeku, čestica k.č.br. 676/1 k.o. Zagrad, kojoj sam vlasnica (broj čestice u gruntnovnici: 599/2), uvrsti u građevinsko područje naselja, dakle da se na njoj omogući građenje obiteljske kuće.

Obrazloženje prijedloga

Predmetna čestica se nalazi u zoni obuhvata PPUG Karlovca, neposredno uz granicu obuhvata GUP-a Grada Karlovca (6/11, 8/14) i graniči sa zonom u GUP-u označenom kao S1A, koja je namijenjena za gradnju obiteljskih kuća i kao takva već izgrađena: na susjednoj čestici k.č.br. 679/1 k.o. Zagrad izgrađena je obiteljska kuća, sve prema izvadku iz GUP-a iz priloga. Isto tako su već izgrađene i susjedne čestice u zoni PPUG-a, oznake *Građevinska područja naselja* - k.č.br. 671 k.o. Zagrad i k.č.br. 673 k.o. Zagrad - također prema Izvadku iz PPUG-a iz priloga.

Predmetna čestica, kao i susjedne već izgrađene, nalaze se u ulici Zagrad, s lijeve strane u smjeru uspona na Stari Grad Dubovac, dakle ima pristup s asfaltirane ceste kao i prateću komunalnu infrastrukturu. Osim toga, moja čestica kao i njoj susjedne čestice k.č.br. 675/1, 677/1 i 678/1, u vlasništvu su članova moje uže i šire obitelji i kao takve nikad nisu korištene za poljoprivrednu proizvodnju jer je tlo izrazito loše kvalitete, a nagib terena nepovoljan, već se te čestice uvijek „čuvalo za djecu i unuke“ koji će na njima graditi kuće za sebe i svoje obitelji. Moj je otac 70-ih godina za kuću na predmetnoj čestici izradio projekt i ishodio građevinsku dozvolu, no onda je nenadano umro tako da kuća nije nikad izgrađena.

Treba također naglasiti da nije smisleno na navedenim česticama ustrajati na poljoprivrednoj namjeni, već treba slijediti opravdanu logiku uređenja prostora i dovršetka urbanizacije formiranjem te lijeve strane ulice Zagrad gradnjom obiteljskih kuća.

S poštovanjem,

Dubravka Beljan

Prilozi:

1. Izvod iz katastarskog plana za k.č.br. 676/1
2. Izvod iz GUP-a Grada Karlovca (06/11 i 08/14)
3. Izvod iz PPUG-a Karlovac 2011
4. Prijepi posjedovnog lista za k.č.br. 676/1
5. Izvadak iz zemljišne knjige za k.č.br. 676/1 odnosno 599/2

Leopoldina Dakić

47000 Karlovac

Karlovac, 22. studenoga 2020. g.



H000822076

2133/01-06 UPRAVNI ODJEL ZA PROSTORNO UREĐENJE,
GRADNJU I ZAŠTITU OKOLISA

Primljeno:	23-11-2020		
Klasifikacijska oznaka:	Org. jsd.:		
Urudžbeni broj:	Pril.	Vrij.	
GRAD KARLOVAC			

Upravni odjel za prostorno uređenje,
gradnju i zaštitu okoliša
Karlovac
Banjavčičeva 9

PREDMET: Zamolba za izmjenu PPU Grada Karlovca - proširenje građevinskog područja

Poštovani,

Ovim dopisom molim da se u okviru izmjene i dopune Prostornog plana uređenja Grada Karlovca koja je upravo u tijeku, čestica k.č.br. 678/1 k.o. Zagrad, kojoj sam vlasnica (broj čestice u gruntovnici: 599/4), uvrsti u građevinsko područje naselja, dakle da se na njoj omogući građenje obiteljske kuće.

Naime, na predmetnoj čestici zajedno sa suprugom želim izgraditi obiteljsku kuću za sebe i naše četvero djece.

Obrazloženje prijedloga

Predmetna čestica se nalazi u zoni obuhvata PPUG Karlovac, neposredno uz granicu obuhvata GUP-a Grada Karlovca (6/11, 8/14) i graniči sa zonom u GUP-u označenom kao S1A, koja je namijenjena za gradnju obiteljskih kuća i kao takva već izgrađena: na susjednoj čestici k.č.br. 679/1 k.o. Zagrad izgrađena je obiteljska kuća, sve prema Izvadku iz GUP-a iz priloga. Isto tako su već izgrađene i susjedne čestice u zoni PPUG-a, oznake *Građevinska područja naselja* - k.č.br. 671 k.o. Zagrad i k.č.br. 673 k.o. Zagrad - također prema izvadku iz PPUG-a iz priloga.

Predmetna čestica, kao i susjedne već izgrađene, nalaze se u ulici Zagrad, s lijeve strane u smjeru uspona na Stari Grad Dubovac, dakle ima pristup s asfaltirane ceste kao i prateću komunalnu infrastrukturu. Osim toga, moja čestica kao i njoj susjedne čestice k.č.br. 675/1, 676/1 i 677/1, u vlasništvu su članova moje uže i šire obitelji i kao takve nikad nisu korištene za poljoprivrednu proizvodnju jer je tlo izrazito loše kvalitete, a nagib terena nepovoljan, već se te čestice uvijek „čuvalo za unuke“ koji će na njima graditi kuće za sebe i svoje obitelji. Moj je djed 70-ih godina za kuću na čestici k.č.br. 676/1 izradio projekt i ishodio građevinsku dozvolu, no onda je nenadano umro tako da kuća nije nikad izgrađena.

Treba također naglasiti da nije smisleno na navedenim česticama ustrajati na poljoprivrednoj namjeni, već treba slijediti opravdanu logiku uređenja prostora i dovršetka urbanizacije formiranjem te lijeve strane ulice Zagrad gradnjom obiteljskih kuća.

S poštovanjem,


Dr.sc. Leopoldina Dakić, prof.

Prilozi:

1. Izvod iz katastarskog plana za k.č.br. 678/1
2. Izvod iz GUP-a Grada Karlovca (06/11 i 08/14)
3. Izvod iz PPUG-a Karlovac 2011
4. Prijepi posjedovnog lista za k.č.br. 678/1
5. Izvadak iz zemljišne knjige za k.č.br. 678/1 odnosno 599/4

Marija Beljan Steković

47000 Karlovac

Karlovac, 16. studenoga 2020. g.

01-06 UPRAVNI ODJEL ZA PROSTORNO UREĐENJE, GRADNJU I ZAŠTITU OKOLIŠA		
Datum: 27.11.2020		
Klasifikacijska oznaka:		Org. jed.:
Vrijednost:		Pril. Vrij.

GRAD KARLOVAC
Upravni odjel za prostorno uređenje,
građenje i zaštitu okoliša
Karlovac
Banjavčićeva 9

PREDMET: Zamolba za izmjenu PPU Grada Karlovca - proširenje građevinskog područja

Poštovani,

Ovim dopisom molim da se u okviru izmjene Prostornog plana uređenja Grada Karlovca koja je upravo u tijeku, čestica k.č.br. 698 k.o. Zagrad, kojoj sam vlasnica (broj čestice u gruntovnici: 579) uvrsti u građevinsko područje naselja.



H000821991

Obrazloženje prijedloga

Predmetna čestica se nalazi u zoni obuhvata PPUG Karlovac i nalazi se u ulici Uzdihovac, s desne strane, na kućnom broju 9. Na njoj je već izgrađena obiteljska kuća kojoj sam vlasnica, a čestica cijelom širinom ima pristup na javnu prometnicu, odnosno asfaltiranu cestu, te je priključena na prateću komunalnu infrastrukturu.

U vrijeme kada smo suprug i ja kupovali navedenu nekretninu, čestica je bila čitavom površinom u građevinskoj zoni te smo ju kao građevinsku česticu i platili. Nekom od sljedećih izmjena PPU Grada Karlovca, dio površine naše čestice izbačen je iz građevinske zone, a o čemu kao vlasnici nismo bili informirani. U toj izmjeni su u građevinskom području ostavljene nama susjedne čestice koje su u stvarnosti šikare tj. zapuštena polja na kojima nema izgrađenih građevina dok je dio naše čestice, koja je, kao dvorište oko obiteljske kuće, u cijelosti ograđena i u potpunosti održavana, izbačen iz građevinske zone.

Smatram da mi je takvom izmjenom nanesena materijalna šteta jer je moja čestica izgubila polovicu svoje vrijednosti koju sam za nju platila. Također želim naglasiti da nije smisljeno na navedenoj čestici ustrajati na bilo kojoj drugoj namjeni osim građevinske i da treba slijediti opravdanu logiku uređenja prostora i dovršetka urbanizacije ulice Uzdihovac uvrštavanjem i njene desne strane u građevinsku zonu do ruba moje čestice, kao zadnje u nizu.

S poštovanjem,

Marija Beljan Steković, dipl. ing.

Prilozi:

1. Izvod iz katastarskog plana za predmetnu česticu
2. Izvadak iz PPUG-a Karlovac 2011
3. Posjedovni list za k.č.br. 678
4. Vlasnički list za k.č.br. 678 odnosno 599/4

Grad Karlovac
Upravni odjel za prostorno uređenje,
gradnju i zaštitu okoliša
Banjavčićeva 9
47000 Karlovac

23. 11. 2020., Karlovac

2133/01-06 UPRAVNI ODJEL ZA PROSTORNO UREĐENJE,
GRADNJU I ZAŠTITU OKOLIŠA

Primljeno:	26-11-2020		
Klasifikacijska oznaka:	Org. jed.:		
Urudžbeni broj:	Pril.	Vrij.	

KOW - Zajednički kovački obrt

47261 Zvečaj

PREDMET:

Prijedlog III. Izmjena i dopuna Prostornog plana uređenja Grada Karlovca
- prijedlog za izmjenom namjene čestice

ČESTICA:

k.č. 409/5 ; k.o. Kamensko



H000821995

Poštovani,

Obraćamo Vam se, kako bismo Vas zamolili, da gore navedenu česticu u našem vlasništvu, (čestica k.č. 409/5 ; k.o. Kamensko) u procesu III. Izmjena i dopuna Prostornog plana uređenja Grada Karlovca, prenamijenite iz poljoprivredne namjene (PŠ – ostalo poljoprivredno tlo, šume i šumsko zemljište) u građevinsko zemljište poslovno proizvodne namjene.

Na čestici se nalaze zgrade koje su prijašnji vlasnici izgradili u svrhu tova i distribucije stoke (farma). Kako je za naše poslovne potrebe (bravarska radionica) nužno nekretninu, tj. postojeće građevine i postojeću namjenu tih građevina prenamijeniti u namjenu našeg poslovanja, službenom zakonskom procedurom, izvršili smo razgovore sa za to nadležnim službama, te analizirali prostornu dokumentaciju i mogućnosti (naime trenutno čestica nije u građevinskom području) željenog zahvata, te je taj proces pri kraju.

Unaprijed zahvaljujemo na razumjevanju.

S poštovanjem,

za KOW-Zajednički kovački obrt ,



OLIVER BOSANAC
dipl. ing. arh.
OVLAŠTENI ARHITEKT
A 40

opunomoćenik
Oliver Bosanac d.i.a.
ovlašteni arhitekt

PROARM-PROJEKT d.o.o.
ca grada Vukovara 230
10000 Zagreb
d.o.o.
ZAGREB, Ulica grada Vukovara 230

- Prilozi: - punomoć
- zemljišnoknjižni izvadak
- izvod iz katastarskog plana

Šimičak Milivoj i Ivanka, r
Karlovac 20.11.2020.

2133/01-06 UPRAVNI ODJEL ZA PROSTORNO UREĐENJE,
GRADNJU I ZAŠTITU OKOLISA

Primljeno:	20 - 11 - 2020		
Klasifikacijska oznaka:	Org. jed.:		
Linudžbeni broj	Pril.	Vrij.	

GRAD KARLOVAC

Upravni odjel za prost.uređenje,gradnju i zaštitu okoliša
47 000 KARLOVAC,Banjavčičeva 9

PREDMET :PRIJEDLOG IZMJENA I DOPUNA PPUG -a



H000822072

Poštovani,

obzirom da je u toku javna rasprava o Izmjenama i dopunama PPUG-a grada Karlovca, predlažemo sa se u plan uvrsti :

- **povezivanje ulice Marka Mušnjaka k.č.2767/10 sa cestom Karlovac - Slunj k.č.4205 preko k.č.2757/ 2 zbog bolje komunikacije,**
- **premošćivanje potoka k.č.2756/2 kako bi se preko ulice Marka Mušnjaka moglo pristupiti parcelama k.č.3171 i k.č.3172**
- **ukidanje nepostojećeg puta k.č.2756/3. koji je u naravi ulaz na našu parcelu.**

Zadnjih nekoliko godina mnogi domaći i inozemni turist koji putem GPS navigacije tražeći ul. Marka Mušnjaka gdje je locirano nekoliko iznajmljivača apartmana zalutaju u naše dvorište, okreću nam se u dvorištu, a neke smo i izvlačili iz blata jer su ušli u oranicu koja se nalazi u produžetku.

Obrazloženje:

Vlasnici smo parcele kč.br. 3173,na adresi Mostanje 1, K.O. Karlovac II,pored koje se nalazi k.č.2756/3 u vlasništvu grada.

To je do šezdesetih godina prošlog stoljeća bio dio poljskog puta u Mostanjsko polje. Premještanjem željezničke pruge, stara pruga je postala put za Mostanjsko polje te je ovaj kompletan put preko 20 godina bio u cijelosti zapušten, neprohodan i van funkcije.

Navažanjem od strane parcela 2757/1 i 2758 preplavljen je potokom kojem je promijenjen tok te je potok počeo podkopavati te mjelje naše kuće, obrastao grmljem i stablima, pretvoren je u močvaru i odlagalište smeća. Za sve to vrijeme vlasnici poljoprivrednog zemljištat k.č.3172 svojoj parceli su pristupali preko k.č.3170/4.

1988.god. kad smo mi dograđivali svoju kuću i tražili čišćenje zapuštenog puta, predstavnici grada su nam rekli da taj put za polje više nije potreban te ga nemaju namjeru stavljati u funkciju, jer je otkupljeno zemljište za izgradnju novog puta kojim će se povezati ulica Marka Mušnjaka sa cestom Karlovac-Slunj i na taj način kvalitetnije omogućiti pristup okolnim građevinskim i poljoprivrednim parcelama.

Pošto je to bio izvor zaraze, smrada i nereda pod našim prozorima, mi smo 1989. o svom trošku očistili dio te parcele koja graniči sa našim zemljištem, izvezli 5 kamiona smeća i granja te navezli 300m3 kamena i formirali ulaz na stražnji dio svoje parcele. Već ga 31 godinu kontinuirano uređujemo, navažamo kamene granulacije i strugani asfalt i valjamo, te smo ga djelomično asfaltirali, dok je drugi dio u nastavku i dalje ostao zapušten. Stoga predlažemo da se i službeno taj put ukine i konačno dovrši ulica Marka Mušnjaka kako bi se uspostavila prometna komunikacija.

Sa poštovanjem
Šimičak Milivoj i Šimičak Ivanka

Primljeno: 26-11-2020		
Klasifikacijska oznaka:	Org. jed.:	
Urudžbeni broj:	Pril.	Vrij.

GRAD KARLOVACUpravni odjel za
prostorno uređenje, gradnju i zaštitu okolišaBanjavčičeva 9
47000 Karlovac

Karlovac, 17.11.2020.

PREDMET: PPUG Karlovac**PRIMJEDBA/ZAHTJEV ZA IZMJENE PPUG-a**

H000822137

Poštovani,

U siječnju smo podnijeli Zahtjev za izmjene GUP-a kojima smo zatražili preispitivanje položaja obrambenih nasipa uz Kupu, kanala oborinske odvodnje, koridora kolektora kanalizacije.

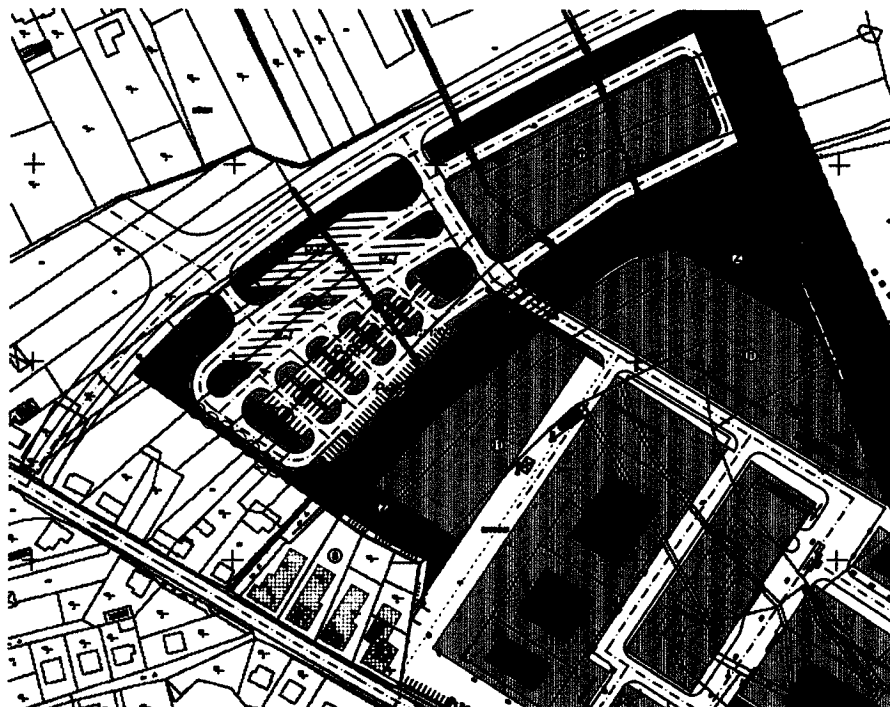
Nakon dobivene upute zatražili smo od nadležnih institucija /Vodovod i kanalizacija d.o.o. i Hrvatske vode/ očitovanje o našim zahtjevima.

Nažalost, u pogledu ukidanja nasipa ili zacijevljenja kanala oborinske odvodnje, upućenim smo da predmetni zahvati nisu mogući ili bi bili strašno skupi, jer su dio sustava obrane od poplave Karlovca i okolice – projekta koji je u realizaciji.

Iz toga proizlazi naš najveći problem – mogućnosti širenja tvorničkog kruga Karlovačke pivovare.


Naime, projektiranim sustavom obrane od poplave i dvostrukim nasipom uz kanal oborinske odvodnje, znatno nam je umanjena mogućnost širenja na sjeverozapadno područje gdje smo Detaljnim planom uređenja pivovare imali mogućnost izgradnje parkirališta i zgrade industrijske namjene.

Izvadak iz DPU:



Naime, slijedom planova Heineken Hrvatska d.o.o., želimo osigurati mogućnosti nove gradnje i organizacije tvorničkog kruga, no kako sada stvari stoje, to nam je prostorno-planskom dokumentacijom onemogućeno. S obzirom na planirani koridor prometnice i mosta preko Kupe, molimo Vas da se, u sklopu Izmjena PPUG-a razmotri mogućnost izmicanja predmetne prometnice sjeverozapadno od sadašnjeg koridora, odnosno da se površina namijenjena za M3₂ prenamijeni u industrijsku namjenu I1, odnosno omogući širenje tvrtke na tu zonu.

Skica našeg zahtjeva – novi koridor naznačen je crvenom bojom



Ukoliko ne uočavamo moguće prostorno-plansko rješenje koje bi pomoglo u našim nastojanjima proširenja tvorničkog kruga, a proizlaze iz analize prostorno-planskih mogućnosti, svakako se iskreno nadamo da ćete nas uključiti u izmjene kako bismo na koncu postigli zadovoljavajuće rezultate za sve.

Unaprijed se zahvaljujemo na brizi za naše probleme, te uočavanje bitnosti za očuvanje i rast naše tvrtke, pa tako i očuvanja tradicionalne karlovačke proizvodne djelatnosti i radnih mjesta.

Sa poštovanjem,

Zvonimir Supanc
Manager S/E & Projects

HEINEKEN HRVATSKA
d.o.o.
KARLOVAC 27

C.VIII. ZAKLJUČAK O UTVRĐIVANJU KONAČNOG PRIJEDLOGA PLANA

PROSTORNI PLAN UREĐENJA GRADA KARLOVCA
III. IZMJENE I DOPUNE



REPUBLIKA HRVATSKA
KARLOVAČKA ŽUPANIJA



GRAD KARLOVAC



GRADONAČELNIK
KLASA: 350-02/20-02/01
URBROJ:2133/01-06-01/02-20-80
Karlovac, 03.12.2020.

Temeljem članaka 44. i 98. Statuta Grada Karlovca („Glasnik“ Grada Karlovca broj 1/15-potpuni tekst, 3/18 i 13/18) te članka 105. Zakona o prostornom uređenju (NN br.153/13, 65/17, 114/18, 39/19, 98/19), Gradonačelnik donosi

ZAKLJUČAK

I

Utvrđuje se Konačni prijedlog III. Izmjena i dopuna Prostornog plana uređenja Grada Karlovca koji je sastavni dio ovog Zaključka.

II

Utvrđuje se Prijedlog Odluke o donošenju III. Izmjena i dopuna Prostornog plana uređenja Grada Karlovca koji je sastavni dio ovog Zaključka.

III

Predlaže se Gradskom vijeću Grada Karlovca usvajanje Odluke o donošenju III. Izmjena i dopuna Prostornog plana uređenja Grada Karlovca iz točke II ovog Zaključka.

IV

Za izvjestiteljicu na sjednici Gradskog vijeća Grada Karlovca određuje se dr.cs.Ana Hranilović Trubić, dipl.ing.građ., pročelnica Upravnog odjela za prostorno uređenje, gradnju i zaštitu okoliša.

GRADONAČELNIK

Damir Mandić, dipl. teol.



Dostaviti:

1. Gradsko vijeće
2. Upravni odjel za prostorno uređenje gradnju i zaštitu okoliša
3. Ured gradonačelnika
4. Pismohrana gradonačelnika
5. Dokumentacija
6. Pismohrana

C.IX. ODLUKA O DONOŠENJU

PROSTORNI PLAN UREĐENJA GRADA KARLOVCA
III. IZMJENE I DOPUNE



ISSN 00377104
POŠTARINA PLAĆENA U
POŠTI 47000 KARLOVAC

GLASNIK GRADA KARLOVCA

Izlazi prema potrebi

Broj 17

Godina LIII.

Karlovac, 18. prosinca 2020.

GRADSKO VIJEĆE GRADA KARLOVCA

		Str.
235. PRORAČUN	Grada Karlovca za 2021. godinu i projekcije za 2022.-2023. Godinu	2542.
236. ODLUKA	o izvršavanju proračuna Grada Karlovca za 2021. godinu	2767.
237. ODLUKA	o prijenosu imovine Dječjem vrtiću Četiri rijeke	2774.
238. PROGRAM	financiranja zaštite od požara u 2021 godini	2775.
239. PROGRAM	građenja komunalne infrastrukture u 2021. godini	2777.
240. PROGRAM	utroška sredstava šumskog doprinosa u 2021. Godini	2788.
241. PROGRAM	korištenja naknade za zadržavanje nezakonito izgrađenih zgrada u prostoru u 2021. godini	2789.
242. PROGRAM	održavanje komunalne infrastrukture u 2021. godini	2790.
243. PROGRAM	razvoja i sigurnost prometa u 2021. godini	2796.
244. PROGRAM	upravljanja objektima u vlasništvu grada u 2020. godini	2797.
245. PROGRAM	poticanja poljoprivrede i ruralnog razvoja na području Grada Karlovca za 2021.godinu	2799.
246. PROGRAM	mjera poticanja razvoja turizma na području Grada Karlovca za 2021. godinu	2803.
247. PROGRAM	razvoja malog i srednjeg poduzetništva na području Grada Karlovca za 2021. godinu	2806.
248. PLAN	rashoda za nabavu proizvedene dugotrajne imovine i dodatna ulaganja na nefinancijskoj imovini osnovnih škola za 2021.godinu	2810.
249. PROGRAM	javnih potreba osnovnih škola iznad zakonskog standarda za 2021. godinu	2812.
250. PROGRAM	javnih potreba u predškolskom odgoju i obrazovanju za 2021. godinu	2815.
251. PROGRAM	subvencija troškova stanovanja i drugih oblika socijalne pomoći za 2021. Godinu	2818.
252. PROGRAM	javnih potreba u sportu grada Karlovca za 2021. godinu	2829.
253. PROGRAM	javnih potreba u tehničkoj kulturi grada Karlovca za 2021. godinu	2834.
254. PROGRAM	javnih potreba u kulturi grada Karlovca za 2021. Godinu	2836.
255. PROGRAM	očuvanja i obnove objekata i infrastrukture zaštićene spomeničke baštine unutar kulturno – povijesne cjeline u 2021.godini	2841.

256. ODLUKA	o donošenju III. Izmjena i dopuna Prostornog plana uređenja Grada Karlovca	2842.
257. ODLUKA	o izradi Urbanističkog plana uređenja „Groblje Velika Švarča“	2845.
258. ODLUKA	o postupku nabave radova „rekonstrukcija dijela ulice Stanka Vraza u Karlovcu“	2851.
259. ODLUKA	o davanju prethodne suglasnosti na Opće uvjete isporuke komunalne usluge premještanja, blokiranja, uklanjanja i nadzora nepropisno zaustavljenih ili parkiranih vozila s javnih površina i površina javne namjene na području Grada Karlovca	2851.
260. ODLUKA	o oslobađanju od obveze plaćanja naknade za obavljanje komunalne djelatnosti održavanja i naplate parkirališta	2852.
261. ODLUKA	o dodatnim mjerama za ublažavanje posljedica izazvanih epidemijom koronavirusa na području Grada Karlovca za prvo tromjesečje 2021. Godine	2852.
262. ODLUKA	o smanjenju visine zakupnine za poslovne prostore u vlasništvu Grada Karlovca u 2021. Godini	2853.
263. ODLUKA	o donošenju Plana djelovanja u području prirodnih nepogoda Grada Karlovca za 2021 godinu	2854.
264. ODLUKA	o donošenju Plana razvoja sustava civilne zaštite na području Grada Karlovca za 2021 inu s financijskim učincima za trogodišnje razdoblje 2021. – 2023.	2855.
265. ODLUKA	o donošenju Provedbenog plana unapređenja zaštite od požara za područje Grada Karlovca za 2021 godinu	2855.
266. ODLUKA	o usvajanju Analize stanja sustava civilne zaštite na području Grada Karlovca za 2020 inu	2855.
267. ODLUKA	o donošenju izvješća o stanju zaštite od požara na području Grada Karlovca u 2020. godini	2856.
268. ODLUKA	o raspodjeli financijskih sredstava za rad Vijeća gradskih četvrti i mjesnih odbora u 2021. godinu	2856.
269. ODLUKA	o raspoređivanju sredstava Proračuna Grada Karlovca namijenjenih financiranju političkih stranaka i nezavisnih vijećnika Gradskog vijeća Grada Karlovca za 2021. godinu	2858.
270. ODLUKA	o načinu financiranja vijeća nacionalnih manjina i predstavnika nacionalne manjine u Gradu Karlovcu u 2021. godini	2859.
271. ODLUKA	o četvrtim izmjenama i dopunama Odluke o koeficijentima za obračun plaća službenika i namještenika u upravnim tijelima Grada Karlovca	2860.
272. ODLUKA	o kriterijima, mjerilima i načinu financiranja decentraliziranih funkcija u osnovnim školama na području grada Karlovca za 2021. godinu	2861.
273. ODLUKA	o usvajanju Strategije razvoja sporta Grada Karlovca 2021. - 2028.	2864.
274. ODLUKA	o izmjeni Statuta Gradskog muzeja Karlovac	2864.
275. ODLUKA	o objavi Javnog poziva za predlaganje kandidata za članove i zamjenike članova Savjeta mladih grada Karlovca	2865.
276. ODLUKA	o prijenosu imovine Veleučilišta u Karlovcu u trajno vlasništvo	2876.

Prikaz planiranih rashoda sredstava prikupljenih sa osnove spomeničke rente u 2021. godini:

	VRSTA RASHODA	PRORAČUN 2021.
1.	Kapitalni projekt K300001 Obnova i očuvanje kulturne baštine	550.000,00
2.	Kapitalni projekt: K300008 Hrvatski dom - rekonstrukcija objekta	200.000,00
	UKUPNO	750.000,00

Članak 2.

Naredbodavac za realizaciju ovog Programa je gradonačelnik Grada Karlovca. Za realizaciju ovog Programa zadužuje se Upravni odjel za društvene djelatnosti.

Članak 3.

Gradonačelnik Grada Karlovca dužan je do kraja ožujka 2022. godine podnijeti Gradskom vijeću Grada Karlovca izvješće o izvršenju Programa i namjenskom utrošku sredstava Proračuna spomeničke rente za 2021. godinu.

Članak 4.

Ovaj Program stupa na snagu osmog dana od dana objave u „Glasniku Grada Karlovca“.

GRADSKO VIJEĆE

KLASA: 021-05/20-01/10

URBROJ: 2133/01-01/01-20-23

Karlovac, 17. prosinca 2020. godine

PREDSJEDNIK

GRADSKOG VIJEĆA GRADA KARLOVCA

Matija Furač, struč. spec.oec.,v.r.

256.

Na temelju Članka 109., 110. i 111. Zakona o prostornom uređenju (Narodne novine broj 153/13, 65/17, 114/18, 39/19, 98/19), Odluke o izradi III. Izmjena i dopuna Prostornog plana uređenja Grada Karlovca (Glasnik Grada Karlovca broj 10/20) i Članka 34. i 97. Statuta Grada Karlovca (Glasnik Grada Karlovca broj 1/15 – potpuni tekst, 3/18 i 13/18), Gradsko vijeće Grada Karlovca je na 41. sjednici održanoj dana 17. prosinca 2020., donijelo

**ODLUKU O DONOŠENJU III. IZMJENA I DOPUNA
PROSTORNOG PLANA UREĐENJA GRADA KARLOVCA**

OPĆE ODREDBE

Članak I.

Donose se III. izmjene i dopune Prostornog plana uređenja Grada Karlovca (Glasnik Grada Karlovca broj 01/02, 05/10, 06/11), koje je izradila Javna ustanova Zavod za prostorno uređenje Karlovačke županije, kao stručni izrađivač Plana.

Članak II.

Sastavni dio ove Odluke je elaborat „III. izmjene i dopune Prostornog plana uređenja Grada Karlovca“ koji sadrži:

A. TEKSTUALNI DIO

A.I. ODREDBE ZA PROVOĐENJE

B. GRAFIČKI DIO

1.	Korištenje i namjena površina	1:25.000
3.C.	Uvjeti korištenja i zaštite prostora	
	Područja primjene posebnih mjera uređenja i zaštite	1:25.000
4.52.	Građevinska područja	1:5.000
4.52.	Građevinska područja	1:5.000

C. OBVEZNI PRILOZI

C.I. OBRAZLOŽENJE

C.II. ODLUKA O IZRADI

C.III. ZAHTJEVI ZA IZRADU PLANA

C.IV. OCJENA O POTREBI STRATEŠKE PROCJENE UTJECAJA NA OKOLIŠ

- C.V. ZAKLJUČAK O UTVRĐIVANJU PRIJEDLOGA PLANA
- C.VI. SAŽETAK ZA JAVNOST
- C.VII. IZVJEŠĆE O JAVNOJ RASPRAVI
- C.VIII. ZAKLJUČAK O UTVRĐIVANJU KONAČNOG PRIJEDLOGA PLANA
- C.IX. ODLUKA O DONOŠENJU

ODREDBE ZA PROVOĐENJE

Članak 1.

U Članku 14. dodaje se novi Stavak (2) koji glasi:

„Na dijelu k.č. 1525/9 k.o. Gornje Mekušje, unutar građevinskog područja naselja, gradnja građevina i uređenje prostora provodi se neposrednom provedbom, sukladno Članku 60.a ovog Plana“

Postojeći Stavci (2) – (6) postaju Stavci (3) – (7).

Članak 2.

Iza Članka 60. dodaje se novi Članak 60.a koji glasi:

„Neposrednom provedbom ovog Plana dozvoljava se izgradnja građevina i uređenje prostora unutar neizgrađenog građevinskog područja naselja na dijelu k.č. 1525/9 k.o. Gornje Mekušje u gradu Karlovcu prema sljedećim smjernicama:

1. OBLIK I VELIČINA GRAĐEVNE ČESTICE ODNOSNO OBUHVAT ZAHVATA U PROSTORU
 - građevna čestica odnosno obuhvat zahvata u prostoru formirat će se od dijela k.č. 1525/9 k.o. Gornje Mekušje
2. NAMJENA GRAĐEVNE ČESTICE ODNOSNO OBUHVATA ZAHVATA U PROSTORU
 - formiranjem građevne čestice planira se izgradnja otvorenog sportsko rekreacijskog igrališta (nogometnog igrališta) s pratećim i pomoćnim sadržajima, prometnom, elektroničko komunikacijskom, energetsom i komunalnom infrastrukturom, te uređenje zelenih površina
 - prateći i pomoćni sadržaji, koji upotpunjuju osnovnu namjenu i služe osnovnoj djelatnosti su klupske prostorije, garderobe i sanitarije, spremišta sportskih rekvizita, manji ugostiteljski sadržaji, tribine, kućica za snimanje, kotlovnica i sl.
 - prateći i pomoćni sadržaji mogu se graditi istodobno ili nakon uređenja otvorenog sportsko rekreacijskog igrališta (nogometnog igrališta)
3. VELIČINA I POVRŠINA TE SMJEŠTAJ JEDNE ILI VIŠE GRAĐEVINA NA GRAĐEVNOJ ČESTICI ODNOSNO UNUTAR OBUHVATA ZAHVATA U PROSTORU
 - veličina nogometnog igrališta dimenzionira se u skladu sa standardnim dimenzijama za nogomet
 - smještaj nogometnog igrališta treba zadovoljiti preporučenu orijentaciju igrališta (od -35 do 20 stupnjeva u odnosu na os sjever – jug)
 - uz nogometno igralište dozvoljena je postava montažnih tribina
 - na građevnoj čestici dozvoljena je gradnja jedne ili više građevina za smještaj pomoćnih i pratećih sadržaja
 - maksimalni koeficijent izgrađenosti građevne čestice može iznositi najviše 0,1 površine građevne čestice, pri čemu se ne uračunava površina nogometnog igrališta i montažnih tribina
 - građevine se grade kao samostojeće, jednoetažne
 - građevine je potrebno smještajem i veličinom, a osobito visinom uklopiti u mjerilo prirodnog okoliša
 - pod građevinama se smatraju i vrste građevina gotove konstrukcije: tipski kontejner, kiosk i sl.
 - kod određivanja međusobne udaljenosti građevina treba voditi računa o požarnom opterećenju, intenzitetu toplinskog zračenja kroz otvore građevina, vatrootpornosti građevina i fasadnih zidova, meteorološkim uvjetima i dr.
4. UVJETI ZA OBLIKOVANJE GRAĐEVINA
 - oblikovanje građevina i površina planira se suvremeno
 - elemente oblikovanja planirati na način da se u najvećoj mogućoj mjeri očuvaju postojeće krajobrazne vrijednosti korištenjem materijala i boja prilagođenim obilježjima okolnog prostora
 - zona sa svim svojim dijelovima treba činiti oblikovnu cjelinu usklađenih gabarita i kod svih elemenata treba primijeniti jednako vrijedna načela oblikovanja, pri čemu treba voditi računa o njihovom odnosu prema cjelini
 - ograđivanje nogometnog igrališta vrši se u skladu sa standardima za pripadajući sport
 - prilikom izbora materijala i opreme potrebno je posebnu pažnju posvetiti energetske učinkovitosti
 - na krovu građevina dozvoljena je postava solarnih panela za potrebe pripreme tople vode
5. UVJETI ZA NESMETANI PRISTUP, KRETANJE, BORAVAK I RAD OSOBA SMANJENE POKRETLJIVOSTI
 - nesmetan pristup, kretanje, boravak i rad unutar obuhvata građevne čestice mora biti osigurano osobama smanjene pokretljivosti najmanje u mjeri i na način određen važećim propisima
6. UVJETI ZA UREĐENJE GRAĐEVNE ČESTICE, OSOBITO ZELENIH I PARKIRALIŠNIH POVRŠINA
 - kod gradnje građevina, nogometnog igrališta i uređenja terena, zelenih i parkirališnih površina treba sve izvesti na način da se ne narušava izgled mjesta i ne promijeni prirodno otjecanje vode na štetu susjednog zemljišta i javnih površina
 - sav neizgrađeni prostor građevne čestice zadržati ili urediti kao prirodni teren (sve postojeće šumarke i kvalitetna pojedinačna stabla zadržati ili zamijeniti novim)

- za potrebna parterna uređenja koristiti isključivo prirodne materijale
 - kolni pristup sadržajima unutar građevne čestice treba organizirati samo do parkirališta koje je planirano kod ulaza, a daljnja distribucija kretanja odvija se isključivo pješačkim putovima (koje iznimno koriste servisna i interventna vozila), a kojima su međusobno povezani svi sadržaji
 - unutar obuhvata zahvata potrebno je osigurati potreban broj parkirališnih mjesta, od čega treba sukladno zakonskim propisima osigurati potreban broj mjesta prilagođena osobama s invaliditetom i smanjene pokretljivosti
 - potrebno je osigurati minimalno jedno parkirališno mjesto za autobus
7. NAČIN I UVJETI PRIKLJUČENJA GRAĐEVNE ČESTICE, ODNOSNO GRAĐEVINE NA PROMETNU POVRŠINU, KOMUNALNU I DRUGU INFRASTRUKTURU
- pristup građevnoj čestici vrši iz postojeće prometnice, uz zapadnu granicu građevne čestice
 - građevine na građevnoj čestici moraju biti priključene na javnu vodoopskrbu, odvodnju, elektroopskrbu i elektroničku komunikacijsku infrastrukturu sukladno važećim propisima, odredbama ovog plana te posebnim uvjetima nadležnih javnopravnih tijela
 - priključenje na vodovodnu mrežu izvesti će se sa glavnog vodoopskrbnog cjevovoda uz zapadnu među građevne čestice
 - na građevnoj čestici potrebno je osigurati protupožarnu hidrantsku mrežu sukladno važećem Pravilniku o hidrantskoj mreži za gašenje požara
 - odvodnja sanitarne vode izvesti će se priključenjem na postojeću infrastrukturu koji prolazi zapadnom stranom građevne čestice
 - potrebno je predvidjeti drenažu nogometnog igrališta
 - oborinsku vodu potrebno je odvesti u teren
 - odvodnju vode sa parkirališta koja mogu biti onečišćena naftnim derivatima i uljima potrebno je prije ispuštanja prikupiti i pročistiti preko taložnika i separatora ulja
 - građevna čestica priključiti će se na postojeću elektroenergetsku mrežu
 - predviđa se izvesti elektroničku komunikacijsku infrastrukturu sa priključkom na postojeći vod
 - na parceli je potrebno urediti prostor za smještaj kontejnera i spremnika za odvojeno sakupljanje miješanog komunalnog otpada i biorazgradivog komunalnog otpada u skladu sa važećim aktima Grada Karlovca
8. MJERE ZAŠTITE OKOLIŠA, ODNOSNO NAČIN SPREČAVANJA NEPOVOLJNOG UTJECAJA NA OKOLIŠ
- uređenje površina izvesti uz maksimalno očuvanje prirodnog okoliša i autohtonog raslinja karakterističnog za to područje
 - tijekom izgradnje i korištenja površina potrebno je primjenjivati i osigurati sve mjere zaštite prirode i okoliša sukladno važećim zakonskim i podzakonskim propisima iz područja gradnje, zaštite okoliša i njegovih sastavnica, zaštite prirode, zaštite od požara i zaštite na radu
 - prilikom planiranja zahvata na šumi i šumskom zemljištu šumska infrastruktura treba ostati u funkciji obnove, njege šuma i obavljanja gospodarskih radova. Potrebno je voditi brigu o ocjeni općekorisnih funkcija šuma, stupnju ugroženosti šuma od požara, zaštiti od šumskih štetnika provođenjem šumskog reda kontinuirano u skladu s izvođenjem radova, prilazne puteve za izvođenje radova uskladiti s planiranom ili postojećom šumskom infrastrukturom, svu odvodnju izvesti na način da se ne ugrozi vodni režim okolne šumske sastojine, zadržati vrijedne šumske površine i stabla, svjetlosna onečišćenja i buku prilagoditi kako bi se smanjio utjecaj na divljač, svako stradavanje prilikom izvođenja radova prijaviti ovlašteniku i spriječiti nepropisno odlaganje otpada
 - projektiranje građevina s aspekta zaštite od požara treba provoditi u skladu s važećom zakonskom i podzakonskom regulativom, pravilima struke i tehničke prakse te važećim dokumentima Grada Karlovca iz područja zaštite od požara
 - sustav zaštite i spašavanja građana, materijalnih i kulturnih dobara u katastrofama i većim nesrećama treba provoditi u skladu s važećom zakonskom i podzakonskom regulativom, te važećim dokumentima Grada Karlovca iz područja zaštite i spašavanja
 - potrebno je voditi računa o širini i prohodnosti te održavanju evakuacijskih putova, a kako bi se u slučaju potrebe evakuacija ljudi mogla neometano i učinkovito provoditi.
9. UVJETI VAŽNI ZA PROVEDBU ZAHVATA U PROSTORU
- provedba zahvata u prostoru može se planirati uz fazno uređenje i stavljanje u funkciju
 - imovinsko pravni odnosi na šumi i šumskom zemljištu rješavaju se sukladno propisu iz nadležnosti šumarstva.

PRIJELAZNE I ZAVRŠNE ODREDBE

Članak III.

Ovaj Plan izrađen je u sedam (7) izvornika (elaborata) ovjerenih pečatom Gradskog vijeća Grada Karlovca i potpisom predsjednika Gradskog vijeća Grada Karlovca.

Po jedan primjerak izvornika dostavit će se Ministarstvu prostornog uređenja, graditeljstva i državne imovine, Upravi za prostorno uređenje i dozvole državnog značaja, Zavodu za prostorni razvoj i Javnoj ustanovi Zavodu za prostorno uređenje Karlovačke županije.

Uz analogni dio dostavlja se i elektronički oblik dokumenta u standardu i na mediju propisanom Uredbom o informacijskom sustavu (Narodne novine br. 115/15).

Jedan primjerak izvornika pohranit će se u arhivi Grada Karlovca.

Jedan primjerak izvornika dostaviti će se Upravnom odjelu za poslove provedbe dokumenata prostornog uređenja Grada Karlovca.

Dva primjerka izvornika dostaviti će se Upravnom odjelu za prostorno uređenje, gradnju i zaštitu okoliša Grada Karlovca.

Plan je izrađen i na sedam (7) DVD-a, u dwg, doc i pdf formatu.

Plan je izrađen u obliku izmjena i dopuna Prostornog plana uređenja Grada Karlovca, a tekst odredbi za provedbu u pročišćenom obliku, sukladno članku 113. Zakona o prostornom uređenju će biti objavljen u Glasniku Grada Karlovca u roku 30 dana od dana stupanja na snagu ove Odluke.

Članak IV.

Uvid u Plan može se obaviti u nadležnom Upravnom odjelu Grada Karlovca i na službenoj mrežnoj stranici Grada Karlovca.

Članak V.

Odluka o donošenju Plana objavit će se u „Glasniku Grada Karlovca“.
Grafički dijelovi Plana i obvezni prilozi iz Članka II. ove Odluke, nisu predmet objave.

Članak VI.

Ova Odluka stupa na snagu osam dana od dana objave u „Glasniku Grada Karlovca“.

GRADSKO VIJEĆE

KLASA: 021-05/20-01/10

URBROJ: 2133/01-01/01-20-24

Karlovac, 17. prosinca 2020. godine

PREDSJEDNIK
GRADSKOG VIJEĆA GRADA KARLOVCA
Matija Furač, struč. spec.oec.,v.r.

257.

Na temelju članka 86. Zakona o prostornom uređenju ("Narodne novine" broj 153/13, 65/17, 114/18, 39/19, 98/19), te na temelju članaka 34. i 97. Statuta Grada Karlovca (Glasnik Grada Karlovca broj 1/15-potpuni tekst, 3/18, 13/18 i 6/20) Gradsko vijeće grada Karlovca je na 41. sjednici održanoj dana 17. prosinca 2020. godine donijelo je sljedeću

O D L U K U

o izradi Urbanističkog plana uređenja "Groblje Velika Švarča"

I PRAVNA OSNOVA ZA IZRADU URBANISTIČKOG PLANA UREĐENJA

Članak 1.

Pravna osnova za izradu Urbanističkog plana uređenja "Groblje Velika Švarča" (u daljnjem tekstu: Plan) su članci 79 i 89. Zakona o prostornom uređenju ("Narodne novine" br.153/13, 65/17, 114/18, 39/19, 98/19 - u daljnjem tekstu: Zakon) i članak 154. st.(1) Odredbi za provođenje Generalnog urbanističkog plana grada Karlovca ("Glasnik Grada Karlovca" broj 14/07, 06/11, 08/14, 13/19 i 15/19-pročišćeni tekst, u daljnjem tekstu: GUP), te kartografski prikazi 4.4. "Uvjeti za korištenje, uređenje i zaštitu prostora – Obveza izrade dokumenta uređenja prostora", gdje je određena obveza izrade detaljnijeg plana oznake br. 44. Detaljnog plana uređenja "Groblje Velika Švarča".

Obveza izrade Detaljnog plana uređenja za navedeni prostor određena je i čl. 16. Pravilnika o grobljima (NN br. 99/02), jer će se postojeće groblje proširiti u površini većoj od 20% ukupne površine groblja.

Obzirom da prema Zakonu, Detaljni plan uređenja više nije propisan kao jedan od prostornih planova lokalne razine, a u čl. 200. istog Zakona se propisuje da sve prije donesene provedbene urbanističke planove i detaljne planove uređenja treba smatrati urbanističkim planovima uređenja u smislu Zakona, analogno se tumači i odredba članka 154. st.(1) GUP-a, na način da će se umjesto obvezne izrade Detaljnog plana uređenja izrađivati Urbanistički plan uređenja "Groblje Velika Švarča".

U skladu sa čl. 86. Zakona sukladno posebnim propisima kojima se uređuje zaštita okoliša i prirode ishodišno je mišljenje Upravnog odjela za graditeljstvo i okoliš, Odsjeka za planske poslove i zaštitu okoliša Karlovačke županije (KLASA: 351-03/20-01/26, URBROJ: 2133/1-07-01/01-20-02 od 3. prosinca 2020.) kojim je utvrđeno da za izradu Plana nije potrebno provesti postupak strateške procjene niti ocjene o potrebi strateške procjene utjecaja na okoliš.