



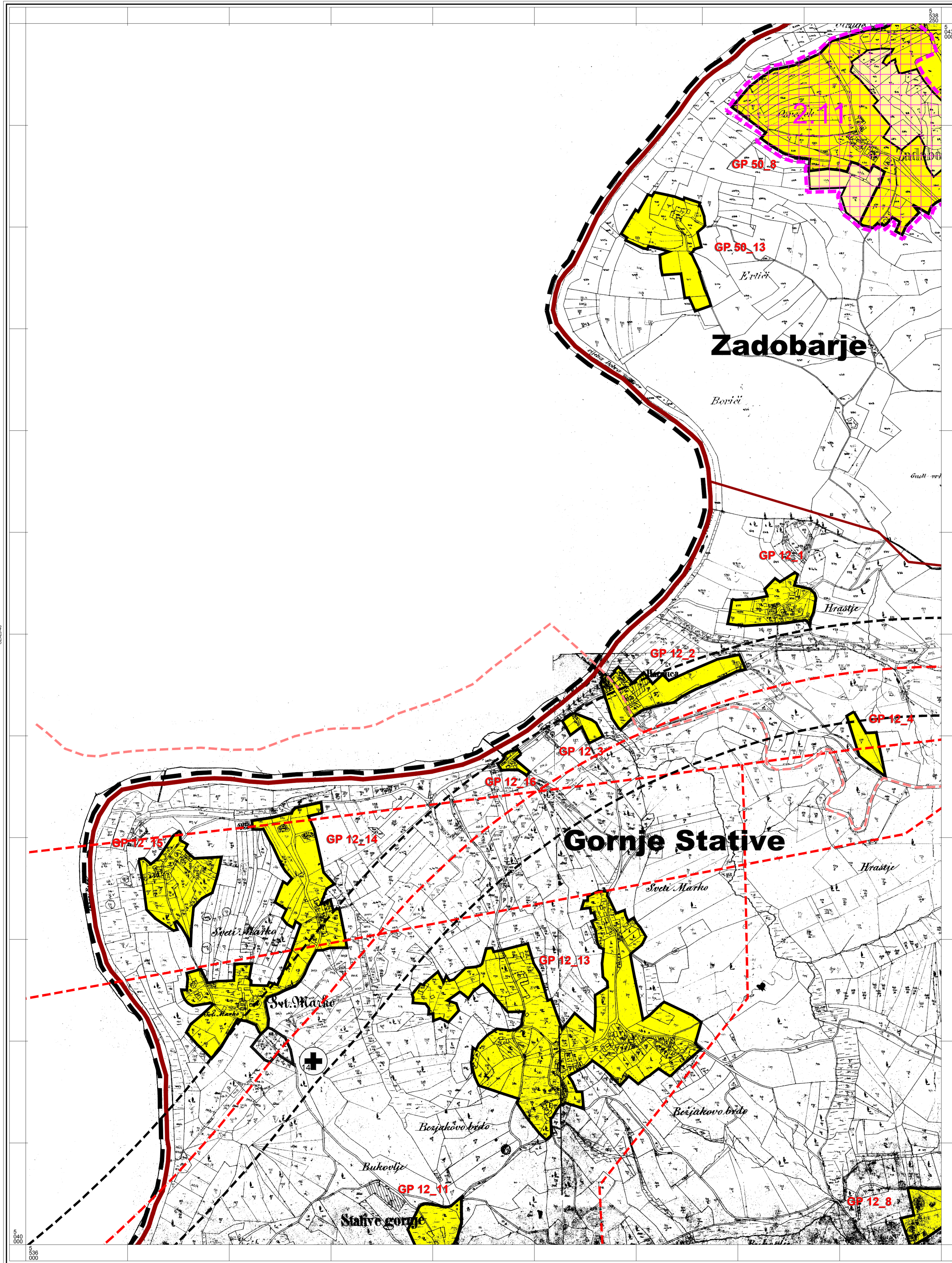
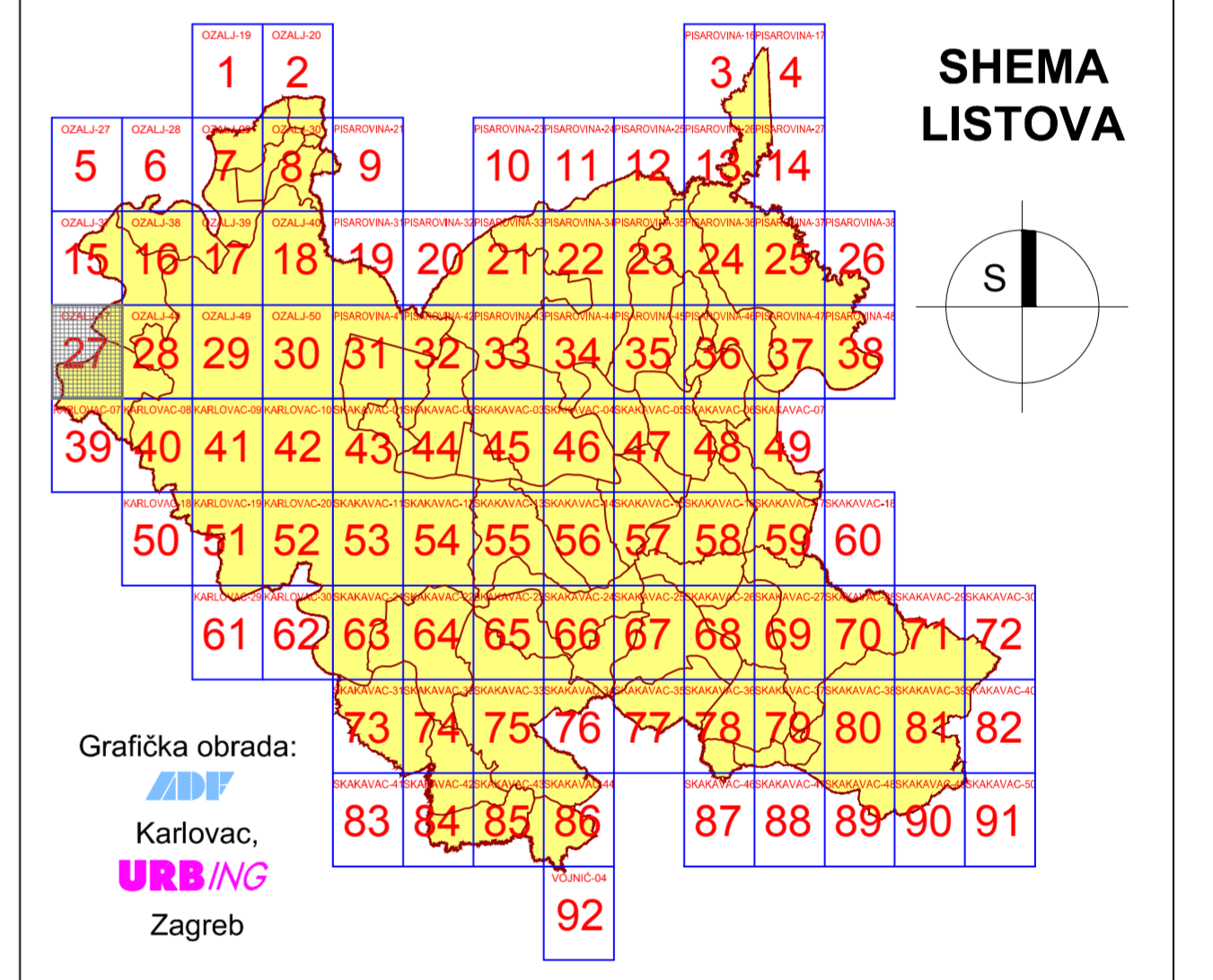
KARLOVAČKA ŽUPANIJA
GRAD KARLOVAC

PROSTORNI PLAN UREĐENJA
izmjene i dopune
4.27


GRAĐEVINSKA PODRUČJA

TUMAČ:

	GRANICA ŽUPANIJE		GROBLJE
	GRANICA GRADA		1 - REGIONALNI CENTAR ZA GOSPODARENJE OTPADOM - BABINA GORA
	GRANICA OBUHVATA PPUG-a		2 - TRANSFER STANICA ILOVAC
	GRANICA NASELJA	INFRASTRUKTURA	
	GRANICA GRAĐEVINSKOG PODRUČJA izgrađeni dio		OS MAGISTRALNOG PLINOVODA
	GRANICA GRAĐEVINSKOG PODRUČJA neizgrađeni dio		OS POSTOJEĆE I PLANIRANE VISOKONAPONSKE ELEKTRIČNE ENERGETSKE MREŽE (110,220,440kV)
	GRAĐEVINSKA PODRUČJA NASELJA		OS PLANIRANE BRZE CESTE
	GOSPODARSKA NAMJENA PROIZVODNA		KORIDOR AUTOCESTE I BRZE CESTE
	GOSPODARSKA NAMJENA - POVRŠINA ZA ISKORIŠTAVANJE MINERALNIH SIROVINA opekarska glina - E3, kvarcni pijesak - E4		OS AUTOCESTE
	GOSPODARSKA NAMJENA POSLOVNA		OS DRŽAVNE CESTE
	GOSPODARSKA NAMJENA UGOSTITELJSKO-TURISTIČKA T1 - hotel, T3 - kamp		OS PLANIRANE GLAVNE MAGISTRALNE ŽELJEZNIČKE PRUGE IZVAN PLANSKOG RAZDOBLJA
	SPORTSKO-REKREACIJSKA NAMJENA R6 - sport, R7 - zoošolski i botanički vrt, R8 - zabavni park		OS POSTOJEĆE ŽELJEZNIČKE PRUGE
	POSEBNA NAMJENA	PODRUČJA PRIMJENE PLANSKIH MJERA	
			GENERALNI URBANISTIČKI PLAN GRADA KARLOVCA (GUP)
			URBANISTIČKI PLAN UREĐENJA (UPU)
			DETALJNI PLAN UREĐENJA (DPU)
			PROVEDBENI URBANISTIČKI PLAN (PUP)



Mjerilo 1 : 5000



© Grad Karlovac

Županija KARLOVAČKA ŽUPANIJA	
Jedinica lokalne samouprave GRAD KARLOVAC	
Naziv prostornog plana PROSTORNI PLAN UREĐENJA - IZMJENE I DOPUNE	
Naziv kartografskog prikaza GRAĐEVINSKA PODRUČJA	
Broj kartografskog prikaza 4.27.	Mjerilo kartografskog prikaza 1 : 5.000
Odluka o izradi: Glasnik Grada Karlovca, broj 20/07	Odluka predstavničkog tijela o donošenju plana: Glasnik Grada Karlovca, broj 06/11
Javna rasprava (datum objave): 14.9.2010. "Glasnik" Grada Karlovca br.11/2010 14.9.2010. Večernji list	Javni uvid održan: 23.9.2010.-22.10.2010.
Pečat tijela odgovornog za provođenje javne rasprave: M.P.	Odgovorna osoba: Gordana Koprivnjak, d.i.a. ime, prezime i potpis
Suglasnost na plan prema članku 98. Zakona o prostornom uređenju i gradnji (Narodne novine, br. 76/07 i 38/09): Klasa: 350-02/11-02/1, Urbr: 2133/1-07/01-11-6, Datum: 02.05.2011.	
Pravna osoba koja je izradila plan: URB/ING, d.o.o. za poslove prostornog uređenja i zaštite okoliša, Zagreb, Av. V. Holjevca 20, tel/fax: 01/230-11-40, www.urbing.hr, e-mail: urbing@urbing.hr	
Pečat pravne osobe koja je izradila plan: M.P.	Odgovorna osoba: Darko Martinec, d.i.a. ime, prezime i potpis
Odgovorni voditelj: Držislav Dobričić, d.i.a.	
Pravna osoba koja je izradila plan: ADV, d.o.o., za arhitekturu, projektiranje, savjetovanje, urbanizam i prostorno planiranje Karlovac, M.Vrhovca 9, tel/fax:0471 422 424, e-mail:adf.arhitektura@ka.t-com.hr	
Pečat pravne osobe koja je izradila plan: M.P.	Odgovorna osoba: Vladimir Petrović, d.i.a. ime, prezime i potpis
Odgovorni voditelj: Vladimir Petrović, d.i.a.	
Stručni tim u izradi plana: Darko Martinec, d.i.a. _____ Vladimir Petrović, d.i.a. _____ Držislav Dobričić, d.i.a. _____ Brankica Petrović, d.i.a. _____ John Leko, d.i.p. _____ Katarina Hajdinić, d.i.a. _____ Maja Martinec, d.i.a. _____ Jadranka Gojanić, d.i.p. _____ Dusan Milković, stroj.teh. _____ Vlatka Borota, d.i.a. _____ Anamarija Rodak, d.i.a. _____	
Pečat predstavničkog tijela: M.P.	Predsjednica Gradskog vijeća: Nada Murganić, dipl.soc.radnik ime, prezime i potpis
Istovjetnost ovog prostornog plana s izvornikom ovjerava: ime, prezime i potpis	Pečat nadležnog tijela: M.P.