



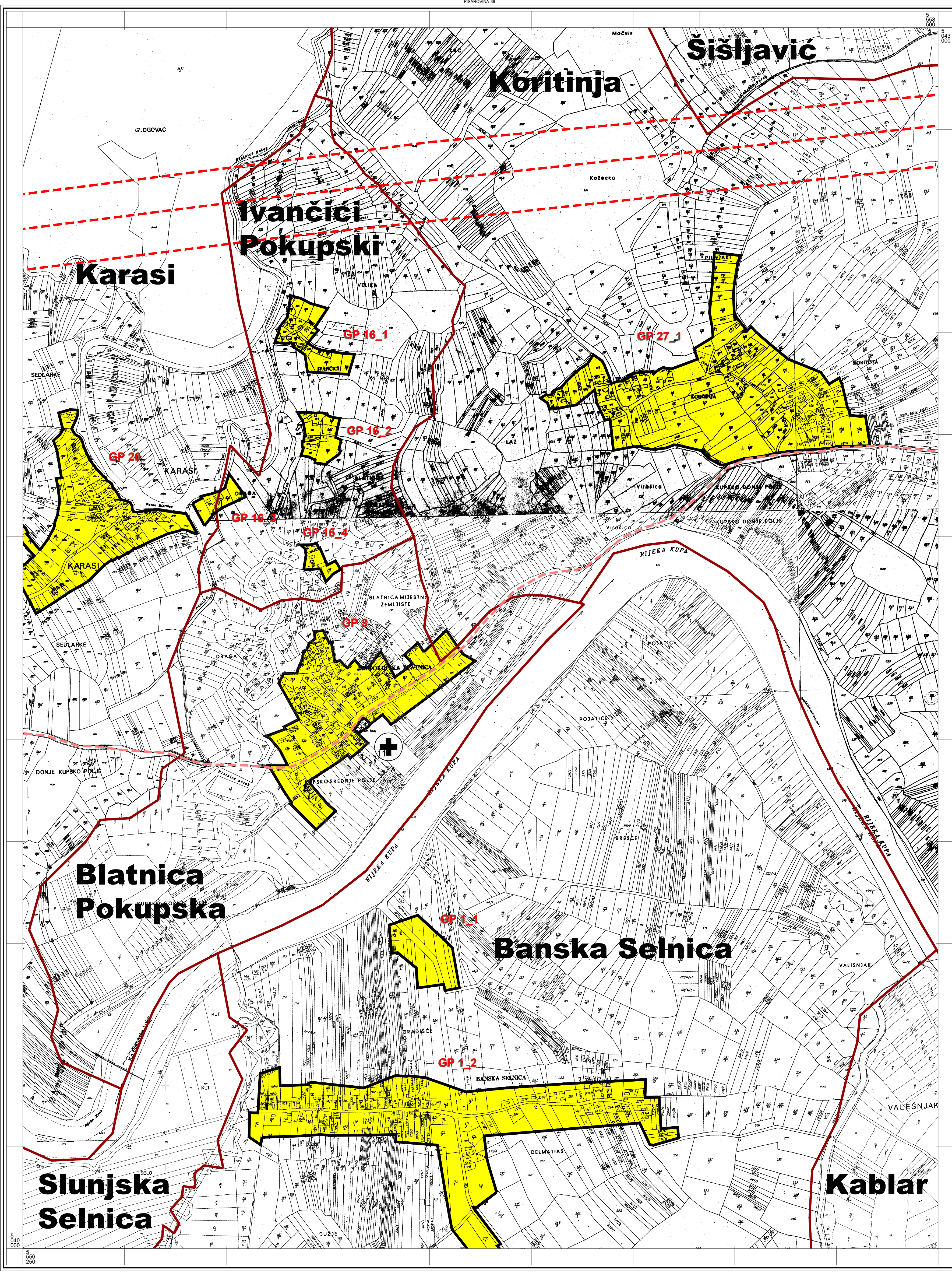
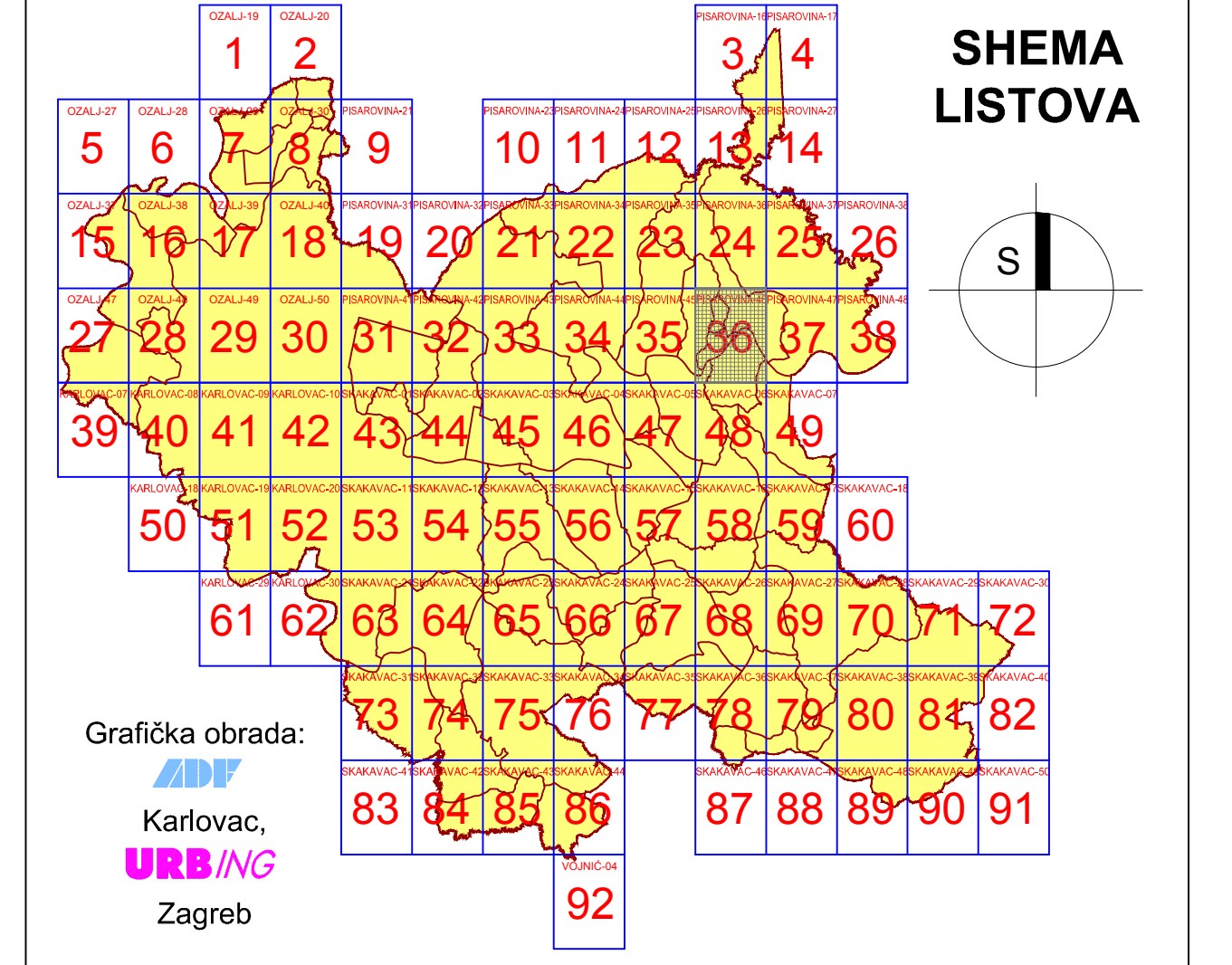
KARLOVAČKA ŽUPANIJA
GRAD KARLOVAC

PROSTORNI PLAN UREĐENJA
izmjene i dopune
4.36

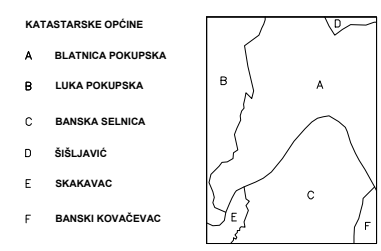
GRAĐEVINSKA PODRUČJA

TUMAČ:

	GRANICA ŽUPANIJE		GRANICA GRADA		GRANICA OBUHVATA PPUG-a		GRANICA NASELJA		GRANICA GRAĐEVINSKOG PODRUČJA izgrađeni dio		GRANICA GRAĐEVINSKOG PODRUČJA neizgrađeni dio		GRAĐEVINSKA PODRUČJA NASELJA		GOSPODARSKA NAMJENA PROIZVODNA		GOSPODARSKA NAMJENA - POVRŠINA ZA ISKORIŠTAVANJE MINERALNIH SIROVINA općaraka glina - E3, kvarcni pijesak - E4		GOSPODARSKA NAMJENA POSLOVNA		GOSPODARSKA NAMJENA UGOSTITELJSKO-TURISTIČKA T1 - hotel, T3 - kamp		SPORTSKO-REKREACIJSKA NAMJENA R6 - sport, R7 - zooški i botanički vrt, R8 - zabavni park		POSEBNA NAMJENA		GROBLJE		1 - REGIONALNI CENTAR ZA GOSPODARENJE OTPADOM - BABINA GORA		2 - TRANSFER STANICA ILOVAC
	OS MAGISTRALNOG PLINOVODA		OS POSTOJEĆE I PLANIRANE VISOKONAPONSKE ELEKTRIČNE ENERGETSKE MREŽE (110,220,440kV)		OS PLANIRANE BRZE CESTE		KORIDOR AUTOCESTE I BRZE CESTE		OS AUTOCESTE		OS DRŽAVNE CESTE		OS PLANIRANE GLAVNE MAGISTRALNE ŽELJEZNIČKE PRUGE IZVAN PLANSKOG RAZDOBLJA		OS POSTOJEĆE ŽELJEZNIČKE PRUGE		PODRUČJA PRIMJENE PLANSKIH MJERA		GENERALNI URBANISTIČKI PLAN GRADA KARLOVCA (GUP)		1	URBANISTIČKI PLAN UREĐENJA (UPU)		2	DETALJNI PLAN UREĐENJA (DPU)		3	PROVEDBENI URBANISTIČKI PLAN (PUP)		4	



Mjerilo 1 : 5000



© Grad Karlovac

Županija KARLOVAČKA ŽUPANIJA	
Jedinica lokalne samouprave GRAD KARLOVAC	
Naziv prostornog plana PROSTORNI PLAN UREĐENJA - IZMJENE I DOPUNE	
Naziv kartografskog prikaza GRAĐEVINSKA PODRUČJA	
Broj kartografskog prikaza 4.36.	Mjerilo kartografskog prikaza 1 : 5.000
Odluka o izradi: Glasnik Grada Karlovca, broj 20/07	Odluka predstavničkog tijela o donošenju plana: Glasnik Grada Karlovca, broj 06/11
Javna rasprava (datum objave): 14.9.2010. "Glasnik" Grada Karlovca br.11/2010 14.9.2010. Večernji list	Javni uvid održan: 23.9.2010.-22.10.2010.
Pečat tijela odgovornog za provođenje javne rasprave: M.P.	Odgovorna osoba: Gordana Koprivnjak, d.i.a. ime, prezime i potpis
Suglasnost na plan prema članku 98. Zakona o prostornom uređenju i gradnji (Narodne novine, br. 76/07 i 38/09): Klasa: 350-02/11-02/1, Urbr: 2133/1-07/01-11-6, Datum: 02.05.2011.	
Pravna osoba koja je izradila plan: URB/ING, d.o.o. za poslove prostornog uređenja i zaštite okoliša, Zagreb, Av. V. Holjevca 20, tel/fax: 01/230-11-40, www.urbing.hr, e-mail: urbing@urbing.hr	Pečat pravne osobe koja je izradila plan: M.P.
Odgovorna osoba: Darko Martinec, d.i.a. ime, prezime i potpis	
Odgovorni voditelj: Držislav Dobričić, d.i.a.	
Pravna osoba koja je izradila plan: ADY, d.o.o. , za arhitekturu, projektiranje, savjetovanje, urbanizam i prostorno planiranje Karlovac, M.Vrhovca 9, tel/fax:0471 422 424, e-mail: adf.arhitektura@ka.t-com.hr	Pečat pravne osobe koja je izradila plan: M.P.
Odgovorna osoba: Vladimir Petrović, d.i.a. ime, prezime i potpis	
Odgovorni voditelj: Vladimir Petrović, d.i.a.	
Stručni tim u izradi plana: Darko Martinec, d.i.a. Držislav Dobričić, d.i.a. John Leko, d.i.p. Maja Martinec, d.i.a.	Vladimir Petrović, d.i.a. Brankica Petrović, d.i.a. Katarina Hajdinić, d.i.a. Jadranka Gojanić, d.i.g. Dušan Milković, stroj.teh. Vlatka Borota, d.i.a. Anamarija Rodak, d.i.a.
Pečat predstavničkog tijela: M.P.	Predsjednica Gradskog vijeća: Nada Murganić, dipl.soc.radnik ime, prezime i potpis
Istovjetnost ovog prostornog plana s izvornikom ovjerava: ime, prezime i potpis	Pečat nadležnog tijela: M.P.